



**ROYAUME DU MAROC**

**RECUEIL DU TRAFIC ROUTIER  
2019**



**Ministère de l'Équipement, du Transport, de la Logistique et de l'Eau  
Direction Générale des Routes et du Transport Terrestre**



# SOMMAIRE

	<b>Page</b>
<b>PREAMBULE.....</b>	<b>3</b>
<b><i>A - SYNTHESE DES RESULTATS DES COMPTAGES ROUTIERS EN 2019</i></b>	
1°/ Evolution de la circulation.....	<b>10</b>
2°/ Classes de trafic.....	<b>11</b>
3°/ Composition du trafic.....	<b>21</b>
4°/ Evolution de la circulation, du réseau routier et du parc automobile.....	<b>22</b>
<b><i>B - DETAILS DES RESULTATS</i></b>	
<b>I - TABLEAUX RECAPITULATIFS DES COMPTAGES.....</b>	<b>23</b>
1°/ Postes permanents.....	<b>25</b>
2°/ Postes périodiques.....	<b>29</b>
<b>Page</b>	
<b>II - TABLEAUX RECAPITULATIFS DU TRAFIC PAR SECTION .....</b>	<b>45</b>
1°/ Routes nationales et autoroutes .....	<b>46</b>
2°/ Routes régionales.....	<b>60</b>

3°/ Routes provinciales.....	70
III - TABLEAU RÉCAPITULATIF DES POINTES MAXIMALES .....	83
IV - VARIATION HEBDOMADAIRE DU TRAFIC.....	123
V - VARIATION HORAIRE DU TRAFIC.....	165
VI - VARIATION MENSUELLE DU TRAFIC.....	177
VII - CIRCULATION PAR TRANCHE DE DEBIT HORAIRE.....	189
VIII - COMPOSITION DU TRAFIC.....	231
IX – ANNEXES.....	245
Annexe 1 : Evolution de la circulation sur le réseau routier.....	246
Annexe 2 : Evolution de la circulation, du réseau routier et du parc automobile .....	250

## PREAMBULE

Le trafic routier est une donnée importante qui intervient dans toutes les étapes d'un projet routier, depuis son étude de faisabilité, jusqu'à son exploitation en passant par ses études de conception technique et de dimensionnement des structures de chaussées. A cet effet, la maîtrise de ce paramètre, de son évolution et de sa composition se place au centre des préoccupations de la Direction Générale des Routes et du Transport Terrestre.

Ainsi, la DGRTT a mis en place, depuis les années soixante-dix, un système de comptage routier, développé au fil des années qui suivent, afin de répondre à ce besoin évolutif.

En 2019, la circulation routière a été recensée sur 27642 Kms de routes et autoroutes revêtues réparties comme suit :

- \* 1750 Kms d'autoroutes ;
- \* 10387 Kms de routes nationales ;
- \* 8425 Kms de routes régionales ;
- \* 7080 Kms de routes provinciales.

Deux types de compteurs sont actuellement utilisés par la DGRTT pour le recensement de cette circulation, à savoir :

- Les postes de comptage mono-boucle qui ne peuvent enregistrer que le débit des véhicules, tous sens de circulation confondus ;
- Les postes multi-boucles qui peuvent enregistrer :
  - Le débit des véhicules par sens de circulation et par voie ;
  - La vitesse des véhicules par sens de circulation et par voie ;
  - La longueur des véhicules par sens de circulation et par voie.

2 types de comptages sont mis en œuvre pour le recensement de ladite circulation, à savoir :

Les comptages permanents effectués par le biais des compteurs multi-boucles implantés dans des postes fixes du réseau routier, et censés fonctionner de façon automatique 24 heures / 24 heures heures / 24 heures et en continu : en **2019** , **163** postes permanents étaient implanté sur l'ensemble du réseau routier national, régional et provincial relevant du Ministère de l'Équipement, du Transport, de la Logistique et de l'Eau,

Les comptages périodiques réalisés à l'aide de compteurs mobiles mono-boucle ou multi-boucles implantés au niveau des postes périodiques, et devront fonctionner en général 8 jours par semestre selon un programme élaboré par chaque DRETLE/DPETLE : **2019** , **766** postes périodiques étaient implantés sur l'ensemble du réseau routier relevant du Ministère de l'Équipement, du Transport, de la Logistique et de l'Eau.

Il est à signaler que chaque poste périodique de comptage routier est rattaché à un poste permanent qui permet d'apporter les réajustements nécessaires en se basant sur le facteur saisonnier.

Aussi, est-t-il important à souligner que le choix des sites d'implantation des postes permanents et/ou périodiques est dicté par l'importance du trafic circulant au droit du poste abstraction faite de la classification actuelle du réseau routier.

En 2019 , les taux de couverture par les postes de comptage selon le type du réseau ont été comme suit :

- \* 97,2 % pour les autoroutes ;
- \* 76 % pour les routes nationales ;
- \* 86 % pour les routes régionales ;
- \* 34 % pour les routes provinciales.

La circulation routière sur l'ensemble du réseau routier et autoroutier relevant du Ministère a été évaluée en **2019** à **109,64** Millions de véhicules kilomètres par jour, soit une augmentation de **2,62** % par rapport à **2018**

La répartition de cette circulation par type de réseau a été comme suit :

- \* 24,39 Millions de véhicules kilomètres par jour pour les autoroutes, soit une augmentation de 4,59 % par rapport à 2018
- \* 45,69 Millions de véhicules kilomètres par jour pour les routes nationales, soit une augmentation de 5,01 % par rapport à 2018
- \* 20,91 Millions de véhicules kilomètres par jour pour les routes régionales, soit une augmentation de 1,16 % par rapport à 2018
- \* 18,64 Millions de véhicules kilomètres par jour pour les routes provinciales, soit une diminution de -3,67 % par rapport à 2018

Ces résultats tiennent compte de l'estimation par type de réseau de la circulation routière sur la partie du réseau revêtue non soumise au comptage, et sur la partie du réseau non revêtue. Cette estimation est faite sur la base des conclusions de l'étude générale sur les comptages routiers réalisée en 1981. Les résultats de ces estimations sont :

**\* Routes nationales :**

2,72 Millions de véhicules kilomètres par jour pour la partie des routes nationales revêtue non soumise au comptage ;

0,1 Millions de véhicules kilomètres par jour pour la partie des routes nationales non revêtue.

**\* Routes régionales :**

0,66 Millions de véhicules kilomètres par jour pour la partie des routes régionales revêtue non soumise au comptage ;

0,07 Millions de véhicules kilomètres par jour pour la partie des routes régionales non revêtue.

**\* Routes provinciales :**

2,93 Millions de véhicules kilomètres par jour pour la partie des routes provinciales revêtue non soumise au comptage ;

0,53 Millions de véhicules kilomètres par jour pour la partie des routes provinciales non revêtue.

Dans ce recueil, les abréviations suivantes sont utilisées :

<b>TMJ</b>	=	<b>Trafic moyen journalier</b>
<b>TMJA</b>	=	<b>Trafic moyen journalier annuel</b>
<b>T.J.MAX</b>	=	<b>Trafic journalier maximum</b>
<b>TR.HOR</b>	=	<b>Tranche horaire</b>
<b>THMAX</b>	=	<b>Trafic maximum enregistré durant l'heure la plus chargée (Véh/Heure)</b>
<b>JR</b>	=	<b>Jour</b>
<b>NBH</b>	=	<b>Nombre d'heures de fonctionnement effectif enregistré</b>
<b>LJR</b>	=	<b>Libellé du jour</b>
<b>MM</b>	=	<b>Mois</b>
<b>HOR</b>	=	<b>Trafic de l'heure la plus chargée d'une période</b>
<b>TR-HR</b>	=	<b>Trafic Moyen de la tranche horaire la plus chargée pendant une période</b>
<b>RN</b>	=	<b>Route Nationale</b>
<b>RR</b>	=	<b>Route Régionale</b>
<b>RP</b>	=	<b>Route Provinciale</b>
<b>V.C.R</b>	=	<b>Voie de contournement de Rabat</b>
<b>V.C.S</b>	=	<b>Voie de contournement de Saidia</b>
<b>V.C.O</b>	=	<b>Voie de contournement d'Oujda</b>
<b>PET</b>	=	<b>Pénétrante de Taourirt</b>





SYNTHESE DES RESULTATS  
DES COMPTAGES ROUTIERS  
EN 2019

## RESULTATS DES COMPTAGES 2019

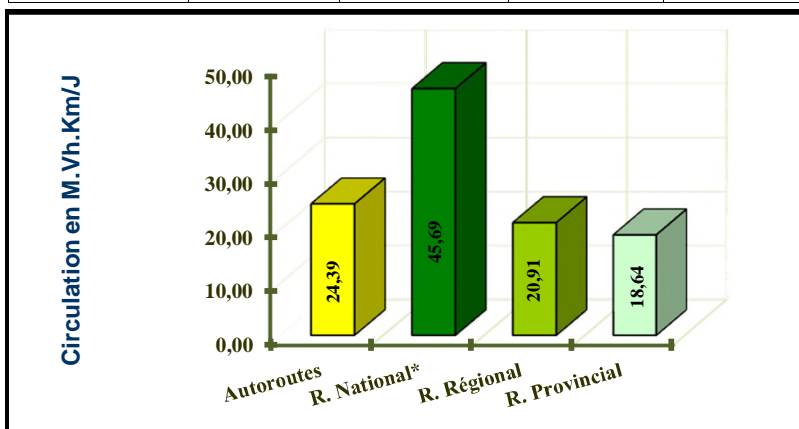
La circulation a été recensée en 2019 sur 27642 kms de routes revêtues, dont 1750 kms d'Autoroutes 10387 Km de Routes nationales, 8425 kms de routes régionales et 7080 kms de routes provinciales.

Le taux de couverture a été de 97,2 % pour les Autoroutes, 75,91 % pour les routes nationales, 85,85 % pour les routes régionales et 34,17 % pour les routes provinciales.

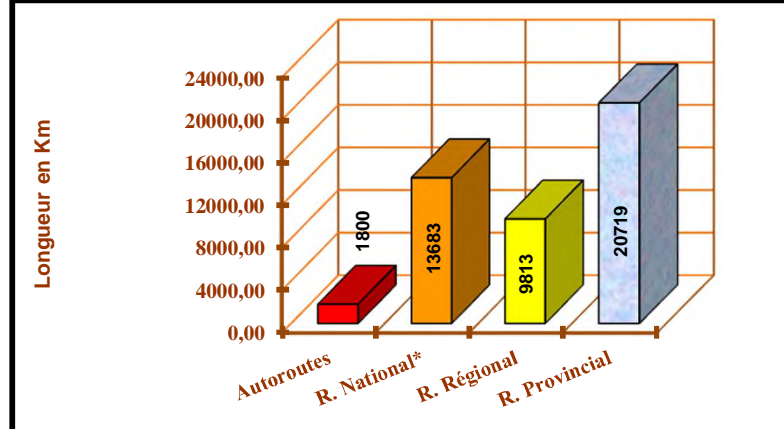
### 1° - Evolution de la circulation

La circulation a été évaluée sur l'ensemble du réseau routier en 2019 à 109,64 millions de véh.km/j. contre 106,84 millions de véh.km/j. en 2018 soit un accroissement de 2,62 %.

CIRCULATION EN MILLIONS DE VEH.KM/J.				
Autoroutes	R. National*	R. Régional	R. Provincial	Total
24,39	45,69	20,91	18,64	109,64
22,25%	41,67%	19,06%	17,00%	100,00%



RESEAU ROUTIER REVETU EN KM				
Autoroutes	R. National*	R. Régional	R. Provincial	Total
1800,00	13683,00	9813,00	20719,00	46015,00
3,91%	29,74%	21,33%	45,03%	100,00%

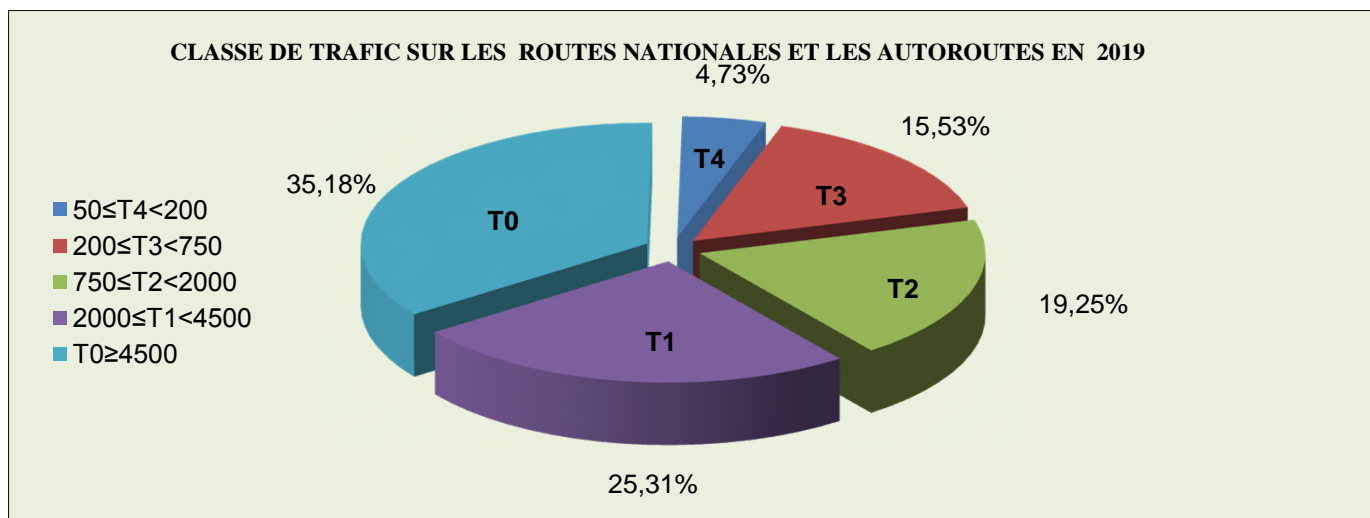


(\*) Y compris la Voie de Contournement de Rabat Salé qui a une longueur de 25 Km et qui a enregistré en 2019 une circulation de 0,84 Millions de véhicules kilomètre par jour,

**2°/ - CLASSE DE TRAFIC EN 2019**  
**A - Routes nationales et autoroutes**

La décomposition par classes de trafic des routes nationales et autoroutes soumises au comptage en 2019 , soit 78,64% environ de ces réseaux revêtus, montre que:

- \* La classe T0 à fort trafic (supérieur à 4500 véh./j.) a été de 35,18%
- \* La classe T1 ( entre 2000 et 4500 véh./j. ) a été de 25,31%
- \* La classe T2 ( entre 750 et 2000 véh. /j. ) a été de 19,25%
- \* La classe T3 ( entre 200 et 750 véh. /j. ) a été de 15,53%
- et la classe T4 ( entre 50 et 200 véh. /j. ) a été de 4,73%



Classe de trafic	50≤T4<200	200≤T3<750	750≤T2<2000	2000≤T1<4500	T0≥4500	TOTAL
Longueur en Km	574,42	1885,14	2336,31	3071,33	4269,49	12137
Longueur en %	4,73	15,53	19,25	25,31	35,18	100,00

**Parmi les routes nationales les plus circulées en 2019, il y'a lieu de citer :**

N° de la Route	N° du Poste	SECTION		TMJA 2019	TRAFIC DE POINTE	DATE DE LA POINTE ENREGISTREE
		ORIGINE	EXTREMITE			
1	3	ASILAH	REGIONALE 417	7550	18006	JEUDI 22 - 08
1	14	BOUZNIKA	BEN YAKHLEF	9527	14156	DIMANCHE 21 - 07
1	18	BIR JDID	AZEMMOUR	6465	9950	DIMANCHE 14 - 04
1	19	RR 316	SIDI SMAIL	8638	13350	SAMEDI 09 - 11
1	67	KHAYAITA	HAD SOUALEM	16396	22634	MERCREDI 17 - 04
1	76	RP 3410	RR 316	10306	14301	SAMEDI 13 - 04
1	149	LAAYOUNE	LAAYOUNE PORT	7038	8169	JEUDI 28 - 02
1	165	AIT MELLOUL	INCHADEN	22310	35072	SAMEDI 10 - 08
1	167	SOUK LARBAA	SIDI ALLAL TAZI	7202	10933	DIMANCHE 14 - 04
1	171	CT 7128 (MASSA)	TIZNIT	10756	20536	SAMEDI 10 - 08
1	174	TANGER	PROVINCIALE 4601	10141	19932	DIMANCHE 18 - 08
2	2	FANDAK	TETOUAN	16534	35348	SAMEDI 03 - 08
2	32	TIZTOUTINE	SELOUANE	9126	13498	JEUDI 29 - 08
2	34	AHFIR	OUIJDA	18984	36597	VENDREDI 05 - 07
2	75	AJDIR	REGIONALE 610	12376	29524	SAMEDI 10 - 08
2	170	PROVINCIALE 4613	FANDAK	31195	45163	JEUDI 22 - 08
2	177	BERKANE	AHFIR	8673	12504	DIMANCHE 14 - 04
6	11	TIFLET	KHEMISSSET	8005	11099	DIMANCHE 25 - 08
6	26	PR 5013	NATIONALE 4	9319	13573	JEUDI 08 - 08
6	52	ECH VOIE CONTOUR	RR 405	37828	65875	SAMEDI 10 - 08
6	68	ALLAL BAHRAOUI	TIFLET	11661	18743	SAMEDI 10 - 08
6	87	RABAT	ECH VOIE CONTOUR	31167	47498	SAMEDI 10 - 08
6	90	RN 13	LAMHAYA	11637	14372	DIMANCHE 03 - 03
6	94	RR 405	ALLAL BAHRAOUI	34050	58040	SAMEDI 10 - 08
6	101	PROVINCIALE 7073	RP 5013	8919	12152	SAMEDI 15 - 06
7	137	LIMITE EL KALAA	MARRAKECH	20854	30252	VENDREDI 09 - 08
8	24	BARRAGE IDRIS I	REGIONALE 408	7249	9562	DIMANCHE 27 - 01
8	64	IMOUZZER	FES	14865	19718	DIMANCHE 17 - 11
8	70	EL KALAA	RR 307	10087	16317	SAMEDI 10 - 08

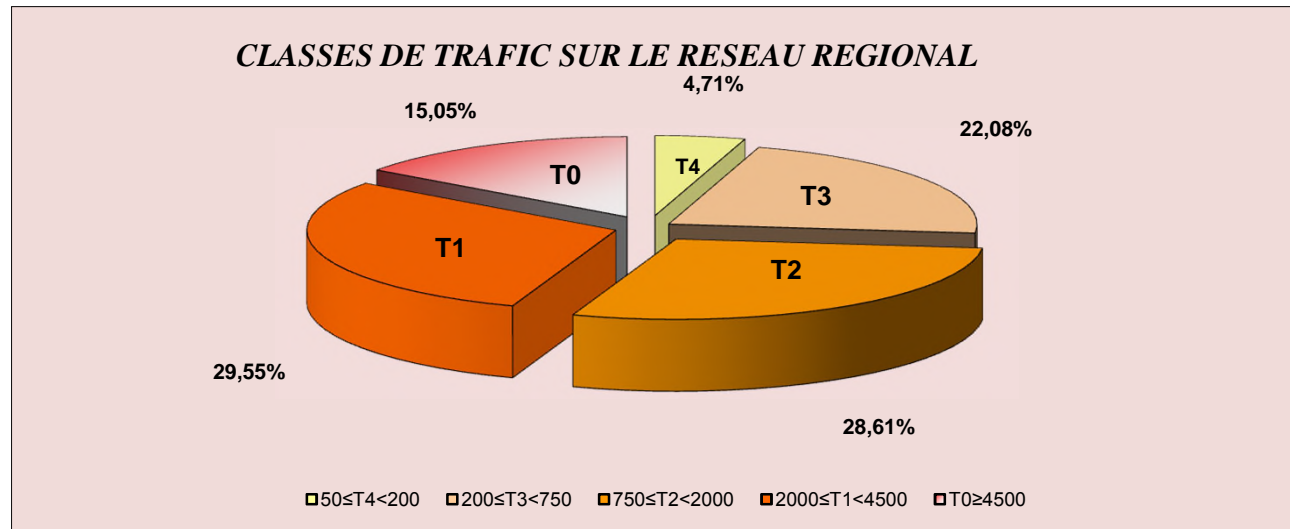
**Parmi les routes nationales les plus circulées en 2019, il y'a lieu de citer :**

N° de la Route	N° du Poste	SECTION		TMJA 2019	TRAFIC DE POINTE	DATE DE LA POINTE ENREGISTREE
		ORIGINE	EXTREMITE			
8	138	PROVINCIALE 2013	PROVINCIALE 2004	14174	21112	SAMEDI 10 - 08
8	159	BENI-MELLAL	GIRATOIRE AUTOROUTE	10795	20376	VENDREDI 09 - 08
8	176	DRARGA	ECH. AUTOROUTE	15643	23038	JEUDI 01 - 08
9	20	PROVINCIALE 3606	SETTAT	16001	23055	SAMEDI 03 - 08
9	59	AEROPORT	BERRECHID	18190	23386	VENDREDI 26 - 07
9	74	SIDI BOU OTHMANE	MARRAKECH	22396	36972	SAMEDI 10 - 08
9	108	BERRECHID	SIDI EL AIDI	10956	14810	DIMANCHE 25 - 08
9	164	LIMITE MARRAKECH	AIT OURIR	9753	20189	SAMEDI 10 - 08
9	169	SIDI ELAIDI	PROVINCIALE 3606	9722	18296	DIMANCHE 09 - 06
10	42	AIT MELLOUL	OULAD TAIMA	13736	16544	JEUDI 08 - 08
10	125	OULAD TAIMA	PROVINCIALE 1717	8097	9420	JEUDI 04 - 07
11	21	BEN AHMED	KHOURIBGA	8051	12711	SAMEDI 10 - 08
11	22	KHOURIBGA	PROVINCIALE 3202	6819	8481	SAMEDI 10 - 08
13	1	CAPO NEGRO	TETOUAN	32285	55675	MERCREDI 07 - 08
13	71	FNIDEK	CAPO NEGRO	19398	46279	DIMANCHE 18 - 08
13	89	REGIONALE 712	RR 716 EL HAJEB	9868	15472	SAMEDI 26 - 01
13	163	MEKNES	REGIONALE 712	15285	21978	DIMANCHE 07 - 04
16	60	TANGER	KSER SGHIR	7838	11596	MERCREDI 24 - 07
16	136	NATIONALE 19	RAS EL MA	7430	17207	DIMANCHE 18 - 08
16	146	MARTIL	OUED LAOU	9872	25288	LUNDI 19 - 08

## B - Routes régionales

La décomposition par classes de trafic des routes régionales soumises au comptage en 2019 , soit 85,85% environ de ces réseaux revêtus, montre que:

- \* La classe T0 à fort trafic (supérieur à 4500 véh./j.) a été de 15,05%
- \* La classe T1 ( entre 2000 et 4500 véh./j. ) a été de 29,55%
- \* La classe T2 ( entre 750 et 2000 véh. /j. ) a été de 28,61%
- \* La classe T3 ( entre 200 et 750 véh. /j. ) a été de 22,08%
- et la classe T4 ( entre 50 et 200 véh. /j. ) a été de 4,71%



Classe de trafic	50≤T4<200	200≤T3<750	750≤T2<2000	2000≤T1<4500	T0≥4500	TOTAL
Longueur en Km	397,07	1860,05	2410,62	2489,33	1267,83	8425
Longueur en %	4,71	22,08	28,61	29,55	15,05	100,00

Parmi les sections de routes les plus circulées sur le réseau régional en 2019, on relève :

N° de la Route	N° du Poste	SECTION		PK.O	PK.F	TMJA EN VEH/J
		ORIGINE	EXTREMITE			
105	42009	AIT MELLOUL	BIOUGRA	0	20,1	<b>9183</b>
203	172	MARRAKECH	TAHANNAOUT	0	31	<b>6859</b>
204	79	SAFI	TLETA (RN 1)	0	26	<b>7336</b>
204	80001	TLETA (RN 1)	CHEMAIA	26	68	<b>4667</b>
206	37004	NATIONALE 7	BENGRIR	26	56	<b>5142</b>
207	85	ESSAOUIRA	TLET EL HANCHANE	0	30	<b>4729</b>
303	18003	BIR JDID	SIDI SAID MAACHOU	0	30,2	<b>5106</b>
304	23002	BIN EL OUIDANE	AFOURAR	99	129	<b>4597</b>
305	14008	RP 3300	BEN SLIMANE	6,6	21	<b>6325</b>
305	15002	BEN SLIMANE	SIDI HAJJAJ	21	38	<b>4816</b>
308	20003	SETTAT	GUISSER	0	29	<b>6176</b>
309	22001	FKIH BEN SALAH	OULAD NEMA	47	68,43	<b>7795</b>
312	99	KHOURIBGA	OUED ZEM	0	33	<b>5557</b>
313	140	MOHAMMADIA RP 1	BENSLIMANE	4,7	28,7	<b>11662</b>
315	16000	CASABLANCA	MEDIOUNA	0	13,66	<b>36006</b>
316	76001	EL JORF	NATIONALE 1	0	13,44	<b>6901</b>
318	67000	BIR BABBOUCH	BERCHID RN 9	34,2	95,136	<b>5646</b>
318	67002	PROVINCIALE 3610	NATIONALE 1	60,47	95,14	<b>5456</b>
320	18005	TAMARIS	T'NINE CHTOUKA	23	34,5	<b>5324</b>
322	13	OUED CHERRAT	ECHANGEUR SKHIRAT	52	59,54	<b>8384</b>
322	66	OUED CHERRAT	PONT BLONDIN	27,5	52	<b>8135</b>
322	12014	PERIMETTRE URBIN	PERIMETTRE URBIN	73	83,6	<b>26891</b>
322	12015	OUED YQUEM	TEMARA	65,3	73	<b>12013</b>
322	13001	ECHANGEUR SKHIRAT	OUED YQUEM	59,54	65,34	<b>20205</b>
401	12000	AIN AOUDA RP 4025	PROVINCIALE 4301	21,86	32,8	<b>4552</b>

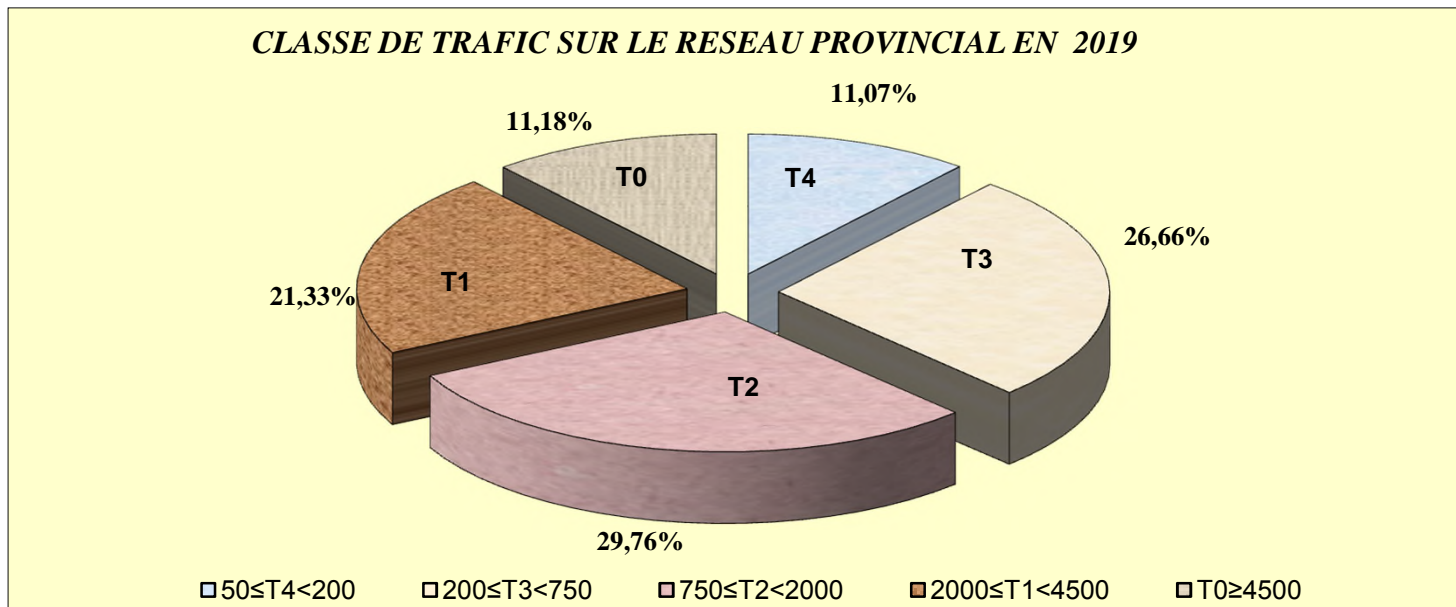
Parmi les sections de routes les plus circulées sur le réseau régional en 2019, on relève :

N° de la Route	N° du Poste	SECTION		PK.O	PK.F	TMJA EN VEH/J
		ORIGINE	EXTREMITE			
401	12005	RABAT	AIN AOUDA RP 4025	0	21,86	<b>8967</b>
403	12009	TEMARA	SIDI YAHIA	0	10,2	<b>5334</b>
404	15003	SIDI BETTACHE	BEN SLIMANE	109,4	136,85	<b>4567</b>
405	8004	KENTRA	ALLAL EL BAHRAOUI	0	14,5	<b>6614</b>
405	9400	PROVINCIALE 4268	SIDI ALLAL BAHRAOUI	14,5	28,76	<b>6201</b>
406	7007	LALLA MIMOUNA	MOULAY BOUSSELHAM	24	43,8	<b>8409</b>
413	10	SIDI KACEM	MEKNES	59,5	73,58	<b>4801</b>
413	166	BEL KSIRI	REGIONALE 409	14,5	38,36	<b>5210</b>
413	9005	EX 9005	EX 9005	14,5	59,5	<b>5116</b>
413	9006	SOUK LARBAA	BEL KSIRI	0	14,5	<b>6399</b>
413	10005	REGIONALE 409	SIDI KACEM	38,36	59,5	<b>6953</b>
503	25	FES	LIMITE PROVINCE	0	14	<b>14406</b>
503	156	LIMITE PROVINCE	SEFROU	14	30	<b>10753</b>
505	27003	TAZA	AKNOUL	0	59	<b>4964</b>
507	27006	TAZA	MAGHRAOUA	0	107	<b>6317</b>
510	27008	BOUGHARD	AKNOUL	12	109	<b>5194</b>
511	32011	AIN ZORA	NATIONALE 2	27,15	66,1	<b>5204</b>
612	31003	RAS EL MA	BERKANE	0	12,42	<b>5044</b>
716	26004	RP 5006	RN 8	50	58	<b>24150</b>
716	89008	EL HAJEB RN 13	BOUDERBALA	0	22	<b>4573</b>

## C - Routes provinciales

La décomposition par classes de trafic des routes nationales et autoroutes soumises au comptage en 2019 , soit 34,17% environ de ces réseaux revêtus, montre que:

- \* La classe T0 à fort trafic (supérieur à 4500 véh./j.) a été de 11,18%
- \* La classe T1 ( entre 2000 et 4500 véh./j. ) a été de 21,33%
- \* La classe T2 ( entre 750 et 2000 véh. /j. ) a été de 29,76%
- \* La classe T3 ( entre 200 et 750 véh. /j. ) a été de 26,66%
- et la classe T4 ( entre 50 et 200 véh. /j. ) a été de 11,07%



Classe de trafic	50≤T4<200	200≤T3<750	750≤T2<2000	2000≤T1<4500	T0≥4500	TOTAL
Longueur en Km	783,45	1887,64	2107,27	1510,33	791,46	7080
Longueur en %	11,07	26,66	29,76	21,33	11,18	100,00

**Parmi les sections de routes les plus circulées sur le réseau provincial en 2019, on relève :**

N° de la Route	N° du Poste	SECTION		PK.O	PK.F	TMJA EN VEH/J
		ORIGINE	EXTREMITE			
1009	12800	NATIONALE 10	REGIONALE 105	0	20	<b>5969</b>
1014	42012	BIOUGRA	TIFNIT	0	28,3	<b>6826</b>
1714	128	LIMITE PROVINCE	AIT MELLOUL	45	59	<b>10511</b>
1714	175	PROVINCIALE 1723	PROVINCIALE 1717	6	15	<b>7082</b>
1714	42023	TAROUDANT	PROVINCIALE 1723	0	6	<b>6162</b>
1714	42024	PROVINCIALE 1703	LIMITE PROVINCE	15	45	<b>8710</b>
2008	74003	NATIONALE 8	NATIONALE 9	0	11,44	<b>6168</b>
2009	41004	REGIONALE 212	ACCES MINES HAJJAR	0	6,5	<b>11922</b>
2017	39008	MARRAKECH	LIMITE AL HAOUZ	0	16,8	<b>13102</b>
2017	41006	LIMITE AL HAOUZ	TNINE OURIKA	16,8	34	<b>9032</b>
2201	38003	ESSAOUIRA	GHAZOUA	0	10	<b>9284</b>
3004	15000	CASABLANCA	AIN HARROUDA	0	3,03	<b>16129</b>
3006	15017	CASABLANCA	BEN SLIMANE	0	5	<b>6500</b>
3009	17000	BOUSKOURA	RP 3007	0	4,93	<b>5936</b>
3009	17006	RP 3007	RN1	4,93	8,93	<b>13458</b>
3010	15010	CASABLANCA	SIDI HAJJAJ	0	13,5	<b>17145</b>
3011	17003	BOUSKOURA	REGIONALE 318	17	23	<b>9873</b>
3011	20002	REGIONALE 318	PROVINCIALE 3005	23	35,44	<b>7733</b>
3014	17010	CASABLANCA	RP 3003	0	26,35	<b>19083</b>
3015	16001	RP 3016	RN 9	0	4,2	<b>12652</b>
3016	16003	RR 315	RN 9	0	6,77	<b>20405</b>
3034	16006	MEDIOUNA RN 9	PROVINCIALE 3336	0	12	<b>34367</b>
3038	61	ACCES AEROPORT	NATIONALE 11	3	9	<b>32373</b>
3038	6100	MEDIOUNA RN 9	ACCES AEROPORT	0	3	<b>7908</b>
3222	23015	BENI-MELLAL	NATIONALE 11	0	7	<b>8918</b>
4002	8009	NATIONALE 1	PROVINCIALE 4033	0	5,76	<b>9342</b>

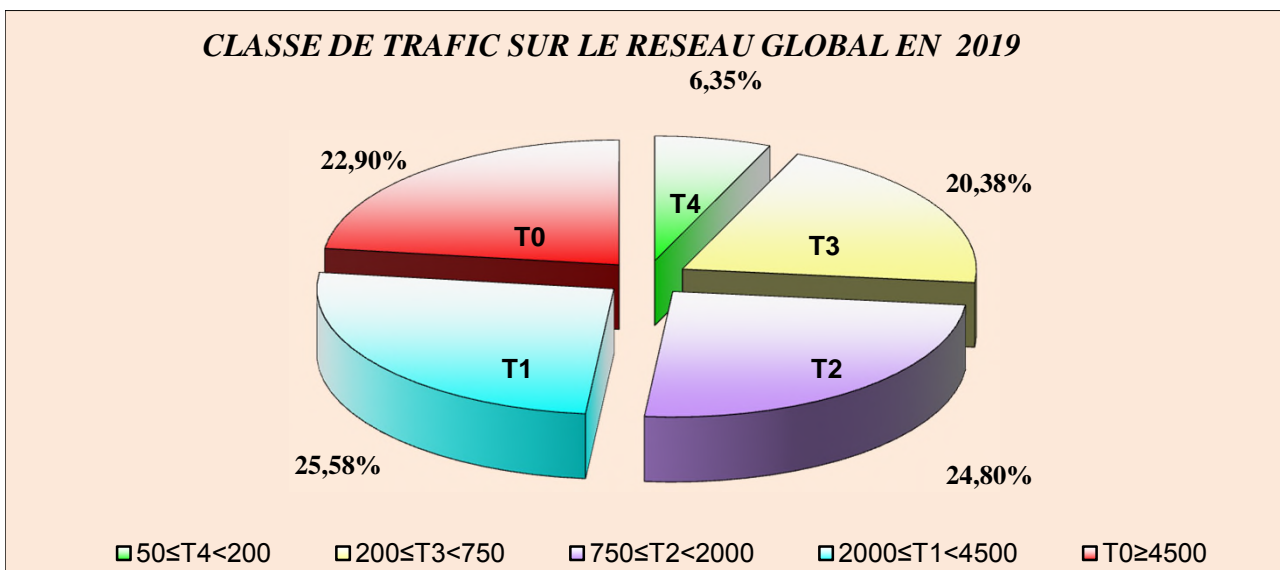
**Parmi les sections de routes les plus circulées sur le reseau provincial en 2019, on relève :**

N° de la Route	N° du Poste	SECTION		PK.O	PK.F	TMJA EN VEH/J
		ORIGINE	EXTREMITE			
4002	8010	PROVINCIALE 4033	AUTOROUTE A5	5,76	7	<b>6426</b>
4022	86001	NATIONALE 1	PROVINCIALE 4007	0	6,83	<b>13181</b>
4026	86002	RR 403	RR 401	0	5,5	<b>12732</b>
4032	86006	SIDI YAHYA ZAIR	PROVINCIALE 4001	0	17	<b>21284</b>
4033	87000	PROVINCIALE 4004	PROVINCIALE 4002	0	10,65	<b>7374</b>
4036	12010	SIDI YAHIA	AIN AOUDA	3,2	12,21	<b>7800</b>
4036	86005	SIDI YAHIA	SIDI EL AMER (RP4023)	0	3,2	<b>8049</b>
4404	4007	NATIONALE 1	NATIONALE 1	0	11,7	<b>6739</b>
5006	103	RN 6	RN 6 SIDI HRAZEM	0	26	<b>6852</b>
5055	131	AUTOROUTE A2	FES	0	4,5	<b>13961</b>
5211	121	ACCES D'AL HOCEIMA		0	4,57	<b>16074</b>
6000	178	AHFIR	V.C.SAIDIA	0	20	<b>11519</b>
6209	32014	SELOUANE	TROIS FORCHES	0	67	<b>11060</b>

## D - Réseau global

La décomposition par classes de trafic de tout le réseau revêtu couvert par les comptages en 2019 , montre que:

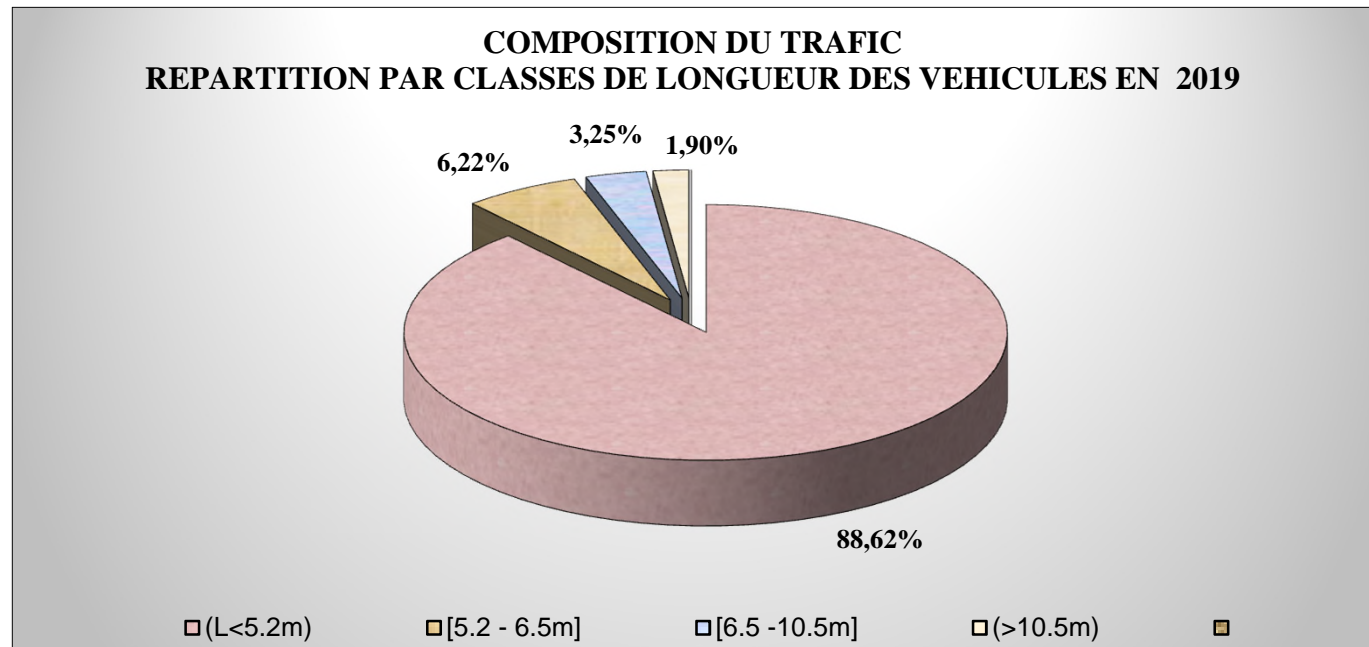
- \* La classe T0 à fort trafic ( supérieur à 4500 véh ./j. ) a été de 22,90%
- \* La classe T1 ( entre 2000 et 4500 véh./j. ) a été de 25,58%
- \* La classe T2 ( entre 750 et 2000 véh./j. ) a été de 24,80%
- \* La classe T3 ( entre 200 et 750 véh./j. ) a été de 20,38%
- et la classe T4 ( entre 50 et 200 véh./j. ) a été de 6,35%



Classe de trafic	50≤T4<200	200≤T3<750	750≤T2<2000	2000≤T1<4500	T0≥4500	TOTAL
Longueur en Km	1754,94	5632,83	6854,20	7070,99	6328,78	27642
Longueur en %	6,35	20,38	24,80	25,58	22,90	100,00

## 6° / - Composition du trafic

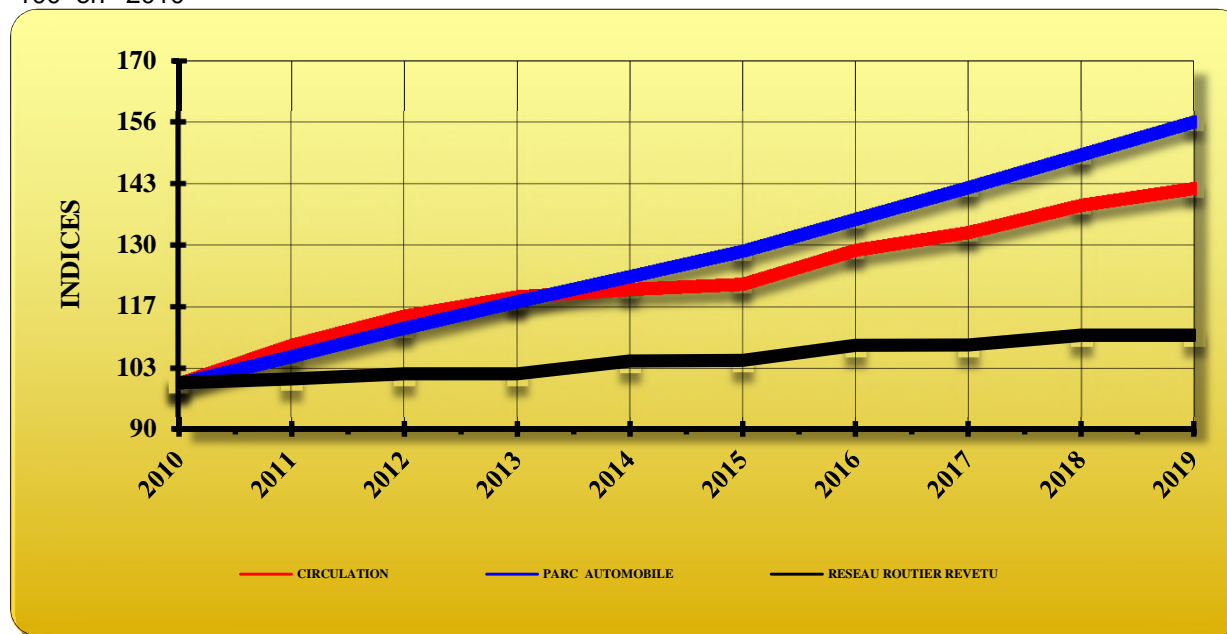
Les sites équipés d'appareils multiboucles ont enregistré la discrimination automatique des véhicules en quatre classes de longueur pendant 812217 heures de comptage. Cette séparation a permis la répartition des véhicules en classes de longueur comme suit :



	TOTAL	V.L + FOURG. (L<5.2m)	PETITS P.L [5.2 - 6.5m]	P.L+AUTOCARS [6.5 - 10.5m]	VEH. ARTICULES (>10.5m)
<b>TRAFIC PAR CLASSE</b>	276823762	245332414	17214921	9010187	5266240
<b>POURCENTAGE %</b>	100,00	88,62	6,22	3,25	1,90

#### 4° / - EVOLUTION COMPAREE DE LA CIRCULATION AVEC LES AUTRES INDICATEURS

Le graphique ci-dessous retrace l'évolution depuis 2010 des indices de la circulation, du réseau routier, du parc automobile et de la consommation de carburant avec comme base l'indice 100 en 2010



	2010	2011	2012	2013	2014	2015	2016	2017	2018	2019
<b>CIRCULATION</b>	100,00	108,28	114,56	118,70	120,30	121,40	128,73	132,59	138,43	142,06
<b>PARC AUTOMOBILE</b>	100,00	105,82	111,91	117,68	123,09	128,53	135,38	142,28	149,30	156,39
<b>RESEAU ROUTIER REVETU</b>	100,00	100,77	101,90	101,90	104,65	104,84	108,05	108,10	110,25	110,25



# CHAPITRE 1

## TABLEAU RÉCAPITULATIF DES COMPTAGES



## I - TABLEAUX RECAPITULATIFS DES COMPTAGES

Il s'agit des postes ayant fonctionné en **2019** , Ces tableaux sont de deux types

**1** - Ceux relatifs aux postes permanents donnant :

- ▶ Les totaux annuels de la circulation écoulée dans l'année et le nombre d'heures de fonctionnement (NBH).

Le trafic moyen journalier annuel des années **2018** et **2019** (TMJA) et la variable annuelle.

- ▶ Le trafic moyen journalier annuel (**TMJA**) est obtenu en multipliant par 24 le nombre total de véhicules enregistré divisé par le nombre d'heures de fonctionnement (**NBH**). Si un poste permanent n'a pas fonctionné pendant une période donnée, on procède à la reconstitution des données de chaque heure de cette période en se basant sur les données disponibles des années précédentes.

- ▶ Le trafic journalier de pointe enregistré dans l'année (**T.J.MAX**).

**2** - Ceux relatifs aux postes périodiques, donnant:

- ▶ Les tableaux du débit écoulé pendant la période de comptage et le nombre d'heures de fonctionnement des postes.
- ▶ Le trafic moyen journalier des deux périodes de comptage: **TMJ1**, pour le 1er semestre et **TMJ2** pour le 2ème semestre.
- ▶ Les facteurs saisonniers relatifs aux deux périodes de comptage du poste concerné.

Ces facteurs sont déduits des comptages du poste permanent de rattachement ; c'est le rapport de la moyenne journalière observée pendant la période considérée du poste de rattachement à sa moyenne journalière annuelle.

- ▶ La moyenne journalière annuelle des postes périodiques :

C'est la moyenne arithmétique des rapports des moyennes journalières observées pendant les deux périodes de comptage sur les facteurs saisonniers correspondants.

$$TMJA = (TMJ1 / F1 + TMJ2)/F2) / 2.$$

**TABLEAU RÉCAPITULATIF DES COMPTAGES  
DES POSTES AYANT FONCTIONNÉ EN 2019  
1°/ POSTES PERMANENTS**

N° DE LA ROUTE	N° DU POSTE	LIEU D'IMPLANTATION		SECTION		TOTAUX ANNUELS		T.M.J.A		VARIA. EN %	% FONCT	TRAFFIC DE POINTE
		P.K	D.P.E	ORIGINE	EXTREMITE	COMPT.	NBH	EN	EN			
								2018	2019			
1	3	46,2	TANGER	ASILAH	REGIONALE 417	2680085	8710	7049	7384	4,75	89,86	18006
1	14	329,5	BENSLIMANE	BOUZHNIKA	BEN YAKHLEF	3462684	8636	9781	9623	-1,62	67,95	16547
1	18	431	EL JADIDA	BIR JDID	AZEMMOUR	2288629	8201	6627	6697	1,06	36,44	10198
1	19	491	EL JADIDA	RR 316	SIDI SMAIL	3042490	8511	8666	8579	-1,00	50,96	14893
1	45	1012,7	SIDI IFNI	TIZNIT	BOUIZAKARNE	1618457	8720	4522	4454	-1,50	42,19	7009
1	46	1042,6	GUELMIME	BOUIZAKARNE	GUELMIME	1179413	8759	2509	3231	28,78	17,26	5098
1	47	1300	LAAYOUNE	TAN TAN PLAGE	AKHFENNIR	900679	8728	2405	2476	2,95	41,92	4504
1	67	386	SETTAT	KHAYAITA	HAD SOUALEM	5777976	8344	16498	16619	0,73	49,59	26402
1	73	831,21	AGADIR	TAMRI	TAMRAGHT	1021466	8172	2805	2999	6,92	58,63	6623
1	76	467	EL JADIDA	RP 3410	RR 316	3695005	8468	10685	10471	-2,00	40,27	16741
1	78	582,5	SAFI	JMAAT SAHIM	TLET BOUGUEDRA	1124076	6859	3987	3933	-1,35	78,36	6072
1	104	1204,6	TAN TAN	GUELMIME	TAN TAN	814036	7401	2412	2639	9,41	49,32	4446
1	105	1548	LAAYOUNE	LAAYOUNE PORT	LAMSSID	575157	8744	1594	1578	-1,00	41,37	2351
1	148	657	ESSAOUIRA	BERRAKT ERRADI	ONARA	684346	7733	2099	2123	1,14	88,22	6438
1	149	1530	LAAYOUNE	LAAYOUNE	LAAYOUNE PORT	2576422	8745	6841	7070	3,35	41,37	8617
1	154	64,72	LARACHE	REGIONALE 417	LARACHE	1680178	8117	4456	4967	11,47	16,44	9779
1	155	712,4	ESSAOUIRA	ONARA	SMIMO	1624162	8745	4498	4457	-0,91	100,00	9192
1	165	927	CHTOUKA	AIT MELLOUL	INCHADEN	8132014	8748	21511	22310	3,71	100,00	35072
1	167	189,8	KENITRA	SOUK LARBAA	SIDI ALLAL TAZI	2626881	8753	7061	7202	2,00	100,00	10933
1	171	967	TIZNIT	CT 7128 (MASSA)	TIZNIT	3918651	8743	10987	10756	-2,10	100,00	20536
1	174	18	TANGER	TANGER	PROVINCIALE 4601	3386627	8101	-	10033	-	86,58	19932
2	2	30,3	TETOUAN	FANDAK	TETOUAN	5702623	8349	16500	16392	-0,65	87,95	35348
2	32	434,8	NADOR	TIZTOUTINE	SELOUANE	3731208	8717	8486	10272	21,05	44,66	17708
2	34	567,99	OIJDA	AHFIR	OIJDA	7291237	8704	17975	20104	11,84	57,53	41721
2	72	276,75	AL HOCEIMA	ISSAKEN	BENI HDIFA RP 5207	368088	8706	1052	1014	-3,61	91,23	1804
2	75	319,2	AL HOCEIMA	AJDIR	REGIONALE 610	4320268	8514	9569	12178	27,27	89,32	29524
2	133	113	CHEFCHAOUEN	DERDARA	BAB TAZA	1650866	8640	4490	4585	2,12	47,95	7124
2	162	410	DRIOUECH	MIDAR	TIZTOUTINE	364322	1524	6504	5737	-11,79	12,60	9911
2	168	334	AL HOCEIMA	REGIONALE 610	BNI BOUAYACH	1705358	8750	4759	4677	-1,72	100,00	11011
2	170	11,3	TANGER	PROVINCIALE 4613	FANDAK	10805388	8451	29211	30683	5,04	80,00	45163
2	177	518	BERKANE	BERKANE	AHFIR	621208	1719	-	8673	-	19,45	12504
4	100	153,4	FES	RP 5009	FES (RN 6)	1446658	8329	4148	4168	0,48	37,81	7159
6	11	71,38	KHEMISSSET	TIFLET	KHEMISSSET	2235270	6701	7559	8005	5,90	76,71	11099
6	26	187	FES	PR 5013	NATIONALE 4	3461716	8745	9761	9500	-2,67	62,19	16622
6	27	276	TAZA	BIR TAMTAM	OUED AMLIL	1192980	8044	2918	2968	1,71	15,89	4124
6	33	403,9	TAOURIRT	GUERCIF	TAOURIRT	626224	7265	2160	2068	-4,26	59,45	3952

# TABLEAU RÉCAPITULATIF DES COMPTAGES DES POSTES AYANT FONCTIONNÉ EN 2019 1°/ POSTES PERMANENTS

N° DE LA ROUTE	N° DU POSTE	LIEU D'IMPLANTATION		SECTION		TOTAUX		T.M.J.A		VARIA. EN %	% FONCT	TRAFFIC DE POINTE
		P.K	D.P.E	ORIGINE	EXTREMITE	ANNUELS		EN 2018	EN 2019			
						COMPT.	NBH					
6	52	14,31	RABAT	ECH VOIE CONTOUR	RR 405	13786777	8747	38344	37828	-1,35	100,00	65875
6	63	212	FES	FES	RP 5027	2316407	8731	5766	6367	10,42	67,40	10343
6	68	43	KHEMISSET	ALLAL BAHRAOUI	TIFLET	3193367	6572	11517	11661	1,25	75,07	18743
6	87	8,6	RABAT	RABAT	ECH VOIE CONTOUR	11113860	8505	30666	31360	2,26	89,04	47498
6	90	150	MEKNES	RN 13	LAMHAYA	3510109	7782	12300	10825	-11,99	27,95	15674
6	94	23,5	KHEMISSET	RR 405	ALLAL BAHRAOUI	10627084	7961	28984	32037	10,53	51,51	58040
6	101	179	FES	PROVINCIALE 7073	RP 5013	3180698	8553	8402	8925	6,22	81,92	12152
6	141	436	TAOURIRT	PROVINCIALE 6042	REGIONALE 603	869122	7455	2550	2797	9,69	53,97	4590
7	137	133,95	MARRAKECH	LIMITE EL KALAA	MARRAKECH	6879419	7785	20088	21208	5,58	47,40	30252
8	24	773,743	TAOUNATE	BARRAGE IDRIS I	REGIONALE 408	2557833	8063	7139	7613	6,64	9,86	17848
8	29	627,5	IFRANE	M RIRT	AZROU	715317	8415	1993	2040	2,36	73,15	3528
8	38	198,6	CHICHAOUA	CHICHAOUA	PROVINCIALE 2011	1649445	8005	4551	4945	8,66	91,23	7493
8	41	172	CHICHAOUA	IMIN-TANOUTE	CHICHAOUA	1800576	8461	4416	5107	15,65	81,37	8775
8	64	726,5	FES	IMOUZZER	FES	7301467	4958	20485	20647	0,79	17,26	31556
8	70	352	EL KELAA	EL KALAA	RR 307	3656600	8700	9920	10087	1,68	99,45	16317
8	129	31	AGADIR	AGADIR INEZGANE	PROVINCIALE 1705	1076867	8181	3113	3159	1,48	93,70	6085
8	138	232,8	MARRAKECH	PROVINCIALE 2013	PROVINCIALE 2004	5125853	8679	13887	14174	2,07	99,18	21112
8	145	580,62	KHENIFRA	KHENIFRA	M RIRT	1517207	8660	3764	4204	11,69	66,03	7163
8	159	451,7	BENI-MELLAL	BENI-MELLAL	GIRATOIRE AUTOROUTE	3796732	8747	8841	10417	17,83	69,32	20376
8	176	13,2	AGADIR	DRARGA	ECH. AUTOROUTE	3288339	5045	-	15643	-	57,53	23038
8	181	666,1	IFRANE	AZROU	IFRANE	290445	1185	-	5882	-	13,70	7144
9	20	73,844	SETTAT	PROVINCIALE 3606	SETTAT	5943808	8759	16139	16286	0,91	32,88	23055
9	37	208	EL KELAA	BEN GRIR	SIDI BOU OTHMANE	1874773	7198	6601	6250	-5,32	81,92	8791
9	44	452,43	OUARZAZATE	OUARZAZATE	AGDEZ	538389	8409	1383	1536	11,06	88,77	5282
9	59	42,1	SETTAT	AEROPORT	BERRECHID	6292738	8437	17908	17900	-0,04	43,84	25754
9	74	233,8	MARRAKECH	SIDI BOU OTHMANE	MARRAKECH	8164625	8749	21937	22396	2,09	100,00	36972
9	108	63,7	SETTAT	BERRECHID	SIDI EL AIDI	1965983	4288	10625	11003	3,56	24,66	14810
9	109	113	SETTAT	RR 314	MECH. BEN ABBOU	1089195	6348	4271	4117	-3,61	58,36	7323
9	118	395,28	OUARZAZATE	IMINI (RP 1512)	NATIONALE 10	949792	8571	2342	2659	13,54	83,56	8268
9	139	423	OUARZAZATE	NATIONALE 10	OUARZAZATE	1414992	7374	4279	4605	7,62	29,86	10889
9	164	266,92	AL HAOUZ	LIMITE MARRAKECH	AIT OURIR	3555259	8748	9470	9753	2,99	100,00	20189
9	169	67	SETTAT	SIDI ELAIDI	PROVINCIALE 3606	3356438	8382	7648	9610	25,65	89,32	18296
9	182	564,8	ZAGOURA	REGIONALE 108	ZAGORA	101646	1457	-	1674	-	16,44	2553
10	42	17	CHTOUKA	AIT MELLOUL	OULAD TAIMA	4992218	8722	13023	13736	5,47	99,45	16544
10	43	363	OUARZAZATE	OUARZAZATE (RN 9)	SKOURA	1235972	8577	2874	3458	20,32	19,73	9664
10	81	634,5	ERRACHIDIA	GOULMIMA	ERRACHIDIA	856994	8514	2293	2415	5,32	88,77	5355

**TABLEAU RÉCAPITULATIF DES COMPTAGES  
DES POSTES AYANT FONCTIONNÉ EN 2019  
1°/ POSTES PERMANENTS**

N° DE LA ROUTE	N° DU POSTE	LIEU D'IMPLANTATION		SECTION		TOTAUX		T.M.J.A		VARIA. EN %	% FONCT	TRAFFIC DE POINTE
		P.K	D.P.E	ORIGINE	EXTREMITE	ANNUELS		EN 2018	EN 2019			
						COMPT.	NBH					
10	119	331	OUARZAZATE	TAZNAKHTÉ	OUARZAZATE(RN 9)	325171	7594	930	1027	10,43	58,63	1726
10	125	34	TAROUDANT	OULAD TAÏMA	PROVINCIALE 1717	2821338	8144	9472	8314	-12,23	76,99	10704
10	158	435	TINGHIR	KLAAT M GOUNA	BOUMALNE DADES	1847320	6755	5753	6563	14,08	18,63	12961
10	179	906	BOUARFA	BOUANANE	BOUARFA	43228	1632	-	635	-	18,63	807
11	21	105,25	KHOURIBGA	BEN AHMED	KHOURIBGA	2933969	8746	7846	8051	2,61	100,00	12711
11	22	124,06	KHOURIBGA	KHOURIBGA	PROVINCIALE 3202	2296716	8286	6553	6652	1,51	21,10	8481
12	111	848	ERRACHIDIA	ALNIF	RISSANI	256221	8724	656	704	7,32	84,66	1960
12	112	756	TINGHIR	TAZARINE	ALNIF	341561	8760	947	935	-1,27	100,00	2636
12	123	375,8	TATA	AKKA	ADIS	463259	8479	1672	1311	-21,59	72,88	2765
12	180	156,7	ASSA ZAG	FASK	ASSA	107614	5856	-	441	-	67,12	1321
13	1	29,2	TETOUAN	CAPO NEGRO	TETOUAN	11710101	8705	31093	32285	3,83	99,45	55675
13	5	58	CHEFCHAOUEN	TETOUAN	RP 4103 (LAGHDIR)	1227275	7695	4149	3827	-7,76	87,95	7920
13	6	120	OUAZZANE	OUZZANE	AIN DEFALI	1209530	8733	2419	3324	37,41	78,63	6847
13	30	492,05	MIDELT	RICH (RR 706)	ERRACHIDIA	1552209	8760	3936	4252	8,03	9,59	8833
13	65	285	IFRANE	LIMITE IFRANE	AZROU	1502854	7651	4404	4714	7,04	19,73	12918
13	71	16	TETOUAN	FNIDEK	CAPO NEGRO	7067531	8744	19061	19398	1,77	99,73	46279
13	82	553,6	ERRACHIDIA	ERRACHIDIA	EDDOUIRA	1068237	8683	2831	2952	4,27	83,56	5614
13	89	252	MEKNES	REGIONALE 712	RR 716 EL HAJEB	3185902	6953	10142	11086	9,30	34,25	17102
13	110	609,7	ERRACHIDIA	ARFOUD	RISSANI	911195	7877	2681	2776	3,54	57,26	6191
13	115	196	MEKNES	NATIONALE 4	PROVINCIALE 7008	703690	8395	1776	2011	13,23	43,01	3791
13	116	259	MEKNES	RR 716 EL HAJEB	LIMITE IFRANE	1732137	8445	5088	4922	-3,26	18,63	10585
13	163	233,6	MEKNES	MEKNES	REGIONALE 712	5603156	8747	16080	15373	-4,40	91,78	21978
14	122	138,3	SMARA	LAAYOUNE	SMARA	268307	8745	665	736	10,68	33,97	1429
15	160	230	BOULEMANE	OUTAT EL HAJ	MISSOUR	360618	6305	1727	1372	-20,56	72,05	2332
15	161	101	GUERSSIF	SAKA	GUERSSIF	1284611	7146	4118	4314	4,76	64,11	7261
16	60	11	TANGER	TANGER	KSER SGHIR	3002347	8438	7404	8539	15,33	40,00	19948
16	95	58,1	TETOUAN	RP 4703	FNIDEK RN13	2111170	8030	5948	6309	6,07	91,78	14570
16	136	418	NADOR	NATIONALE 19	RAS EL MA	2517238	8697	10235	6946	-32,13	67,40	17207
16	142	405	NADOR	ZGHANGHAN	NATIONALE 19	2099751	8743	5302	5763	8,69	76,16	13304
16	144	301	AL HOCEIMA	NATIONALE 2	OUED NEKKOUR	1163454	8464	3237	3299	1,92	90,68	11460
16	146	82,5	TETOUAN	MARTIL	OUED LAOU	3042626	7396	6680	9872	47,78	84,66	25288
16	152	145	CHEFCHAOUEN	LIMITE CHEFCHAOUEN	PROVINCIALE 4111	775991	7560	3660	2463	-32,70	68,22	8436
17	36	257,7	BOUARFA	TANADRARA	BOUARFA	241552	8415	651	688	5,68	31,51	1345
19	135	108	TAOURIRT	LIMITE NADOR	RN 6 TAOURIRT	819614	7790	2272	2525	11,14	45,21	4093
109	124	189	TATA	TATA	ISSAFEN	100109	8583	237	279	17,72	84,66	730
201	80	64,1	SAFI	CHEMAIA	YOUSOUFIA	1118831	7936	3488	3383	-3,01	84,11	11361

**TABLEAU RÉCAPITULATIF DES COMPTAGES  
DES POSTES AYANT FONCTIONNÉ EN 2019  
1°/ POSTES PERMANENTS**

N° DE LA ROUTE	N° DU POSTE	LIEU D'IMPLANTATION		SECTION		TOTAUX ANNUELS		T.M.J.A		VARIA. EN %	% FONCT	TRAFFIC DE POINTE
		P.K	D.P.E	ORIGINE	EXTREMITE	COMPT.	NBH	EN	EN			
								2018	2019			
203	172	9	MARRAKECH	MARRAKECH	TAHANNAOUT	1004325	3514	-	6859	-	40,00	11035
204	79	4,75	SAFI	SAFI	TLETA (RN 1)	2661426	8706	7135	7336	2,82	99,45	11633
207	85	28	ESSAOUIRA	ESSAOUIRA	TLET EL HANCHANE	1480151	7511	4723	4729	0,13	85,75	9502
207	150	89,8	CHICHAOUA	SIDI ELMOKTAR	CHICHAOUA	1349880	7603	3938	4261	8,20	57,26	9285
304	126	64	AZILAL	TANANNT	AZILAL	809858	7953	2254	2443	8,39	45,75	5191
312	99	21,3	KHOURIBGA	KHOURIBGA	OUED ZEM	1808113	7766	5578	5587	0,16	58,08	9418
313	140	13	BENSLIMANE	MOHAMMADIA RP 1	BENSLIMANE	4248452	8743	11137	11662	4,71	66,30	15217
322	13	57,54	RABAT	OUED CHERRAT	ECHANGEUR SKHIRAT	2882640	8416	8155	8220	0,80	81,64	13954
322	66	42	BENSLIMANE	OUED CHERRAT	PONT BLONDIN	2699530	8670	7503	7472	-0,41	69,86	15198
413	10	66,8	SIDI KACEM	SIDI KACEM	MEKNES	1655055	8291	4523	4790	5,90	17,81	8413
413	166	23,81	SIDI KACEM	BEL KSIRI	REGIONALE 409	1831774	8291	5563	5302	-4,69	78,36	12359
415	173	10	LARACHE	KSAR EL KBIR	REGIONALE 417	79767	716	-	2673	-	7,95	3351
417	69	4,5	TANGER	NATIONALE 1	PROVINCIALE 4400	1467636	8725	3104	4037	30,06	84,66	8061
503	25	5,854	FES	FES	LIMITE PROVINCE	4472653	7086	14179	15148	6,83	38,63	20497
503	156	18,4	SEFROU	LIMITE PROVINCE	SEFROU	3839349	8179	10096	11265	11,58	33,70	16293
702	113	0,5	ERRACHIDIA	TINGDAD	ARFOUD	537871	8452	1249	1527	22,26	89,59	4024
1714	128	52,3	CHTOUKA	LIMITE PROVINCE	AIT MELLOUL	3831264	8748	10007	10511	5,04	100,00	16108
1714	175	38	TAROUDANT	PROVINCIALE 1723	PROVINCIALE 1717	1806878	6123	-	7082	-	70,41	11746
2010	62	36,7	AL HAOUZ	TAHANNAOUT	TNINE OURIKA	1014867	8068	2606	3018	15,81	92,05	4230
2022	151	0,9	CHICHAOUA	CHICHAOUA	ECHANGEUR CHICHAOUA	695455	8525	1694	1957	15,53	90,41	4267
3038	61	5	CASABLANCA	ACCES AEROPORT	NATIONALE 11	11110666	8687	31809	30695	-3,50	42,74	44298
5006	103	15,9	FES	RN 6	RN 6 SIDI HRAZEM	1608548	8120	4603	4754	3,28	47,95	8478
5055	131	3,5	FES	AUTOROUTE A2	FES	4282455	8002	13252	12844	-3,08	38,63	20055
5211	121	3	AL HOCEIMA	ACCES D'AL HOCEIMA	FES	5362439	8219	11879	15658	31,81	82,47	35774
6000	178	13	BERKANE	AHFIR	V.C.SAIDIA	917709	1912	-	11519	-	21,64	24055

**TABLEAU RÉCAPITULATIF DES COMPTAGES  
DES POSTES AYANT FONCTIONNÉ EN 2019  
2°/ POSTES PERIODIQUES**

N° DE LA ROUTE	N° DU POSTE	LIEU D'IMPLANTATION		SECTION		TOTAUX ANNUELS		T.M.J.		FACTEURS SAISONNIERS		T.M.J.A
		P.K	D.P.E	ORIGINE	EXTREMITE	COMPT.	NBH	TMJ1	TMJ2	f1	f2	
1	3001	32,2	TANGER	PROVINCIALE 4601	ASILAH	162306	535	10504	4277	0,94	1,28	7281
1	4002	112,66	LARACHE	DEVIATION DE KSAR EL KEBIR		36512	213	4114	-	1,00	1,00	4114
1	14005	305,65	RABAT	SKHIRAT	BOUZNIKA	131094	401	7474	6427	1,03	0,76	7846
1	17007	395,9	SETTAT	HAD SOUALEM	BIR JDID	113291	220	12359	-	1,00	1,00	12359
1	19001	530	EL JADIDA	SIDI SMAIL	KHMIS ZMAMRA	55800	268	5343	-	1,07	1,00	4997
1	38002	741,8	ESSAOUIRA	SMIMO	LIMITE PROVINCE	41891	383	2310	3085	1,00	1,05	2625
1	42002	852	AGADIR	TAMRAGHT	AGADIR	127567	400	6549	8641	0,99	0,99	7654
1	42003	934	CHTOUKA	AIT MELLOUL	INCHADEN	623007	696	24550	19092	1,00	1,03	21483
1	46007	1215,8	TAN TAN	TAN TAN	TAN TAN PLAGES	65521	500	3707	3822	1,18	1,21	3145
1	47001	1467	LAAYOUNE	AKHFENNIR	LAAYOUNE	13838	209	1442	-	0,91	1,00	1589
1	73000	796	AGADIR	LIMITE PROVINCE	TAMRI	36709	425	1671	2308	0,84	1,07	2073
1	78001	601	SAFI	TLET BOUGUEDRA	SEBT GZOULA	20040	192	2372	-	0,95	1,00	2505
1	78002	633,7	SAFI	SEBT GZOULA	BERRAKT ERRADI	43130	456	2745	-	1,21	1,00	2270
2	5001	98,1	CHEFCHAOUEN	LIMITE TETOUAN	DERDARA	119730	434	5860	7382	1,00	1,00	6621
2	5004	180	CHEFCHAOUEN	PROVINCIALE 4111	LIMITE CHEFCHAOUEN	51918	757	1681	1611	1,00	1,00	1646
2	13300	83,1	TETOUAN	ZINAT	LIMITE TETOUAN	85117	385	4105	6827	1,03	1,03	5306
2	13305	146,3	CHEFCHAOUEN	BAB TAZA	PROVINCIALE 4111	40005	360	2767	2534	1,05	0,94	2667
2	32001	289,6	AL HOCEIMA	BENI HDIFA RP 5207	AJDIR	23976	432	1331	1065	0,92	0,87	1332
2	34003	494,48	BERKANE	ZAIO	BERKANE	82680	360	5286	-	0,96	1,00	5512
2	34006	551	OUIDA	AHFIR	RP 6014	93997	227	9499	-	0,96	1,00	9938
4	10002	82	SIDI KACEM	SIDI KACEM	COL DE ZEGGOTA	50056	403	3178	2611	1,11	0,85	2981
4	26002	147,6	FES	PROVINCIALE 5001	RP 5009	37185	188	4858	-	1,02	1,00	4747
5	47004	53	LAAYOUNE	LAAYOUNE	NATIONALE 14	5209	190	617	-	0,94	1,00	658
5	47005	79	LAAYOUNE	NATIONALE 14	BOUCRAA	2465	189	284	-	0,91	1,00	313
5	47006	110	LAAYOUNE	BOUCRAA	GUELTA ZEMOUR	1802	239	164	-	0,90	1,00	181
6	14101	483,95	TAOURIRT	AIOUNE	LIMITE PROVINCE	95467	712	3261	2799	0,98	0,90	3218
6	26001	191,2	FES	NATIONALE 4	FES	254079	425	17107	13374	1,12	0,99	14348
6	27001	311	TAZA	OUED AMLIL	TAZA	86125	226	9302	-	1,02	1,00	9146

**TABLEAU RÉCAPITULATIF DES COMPTAGES  
DES POSTES AYANT FONCTIONNÉ EN 2019  
2°/ POSTES PERIODIQUES**

N° DE LA ROUTE	N° DU POSTE	LIEU D'IMPLANTATION		SECTION		TOTAUX ANNUELS		T.M.J.		FACTEURS SAISONNIERS		T.M.J.A
		P.K	D.P.E	ORIGINE	EXTREMITE	COMPT.	NBH	TMJ1	TMJ2	f1	f2	
6	27002	345	TAZA	TAZA	GUERCIF	32040	259	2831	-	0,95	1,00	2969
6	28005	126	MEKNES	REGIONALE 705	RN 13	74988	216	8332	-	1,00	1,00	8332
7	13700	117	MARRAKECH	REGIONALE 204	LIMITE EL KALAA	131784	456	9116	6891	1,38	0,95	6936
7	19003	18	EL JADIDA	SIDI SMAÏL	SIDI BENNOUR	70511	243	6635	-	0,95	1,00	6964
7	19004	52	EL JADIDA	SIDI BENNOUR	BOUCHANE	20891	191	2782	-	1,06	1,00	2625
7	37000	71	EL KELAA	BOUCHANE	REGIONALE 206	11919	278	1181	-	1,15	1,00	1029
7	74002	101,969	MARRAKECH	REGIONALE 206	REGIONALE 204	42657	383	3568	2597	1,22	1,08	2673
8	12902	6,6	AGADIR	AGADIR	FIN AGGLOM2RATION	345981	382	22447	21028	1,00	1,00	21737
8	12904	47	TAROUDANT	PROVINCIALE 1705	PROVINCIALE 1713	52356	524	2239	2557	1,00	1,00	2398
8	14501	562	KHENIFRA	KHENIFRA	PROVINCIALE 7306	88266	383	5077	5520	0,98	0,94	5531
8	23023	509	BENI-MELLAL	REGIONALE 317	REGIONALE 503	91889	505	3727	4757	0,96	0,98	4367
8	24002	909	AL HOCEIMA	LIMITE TAOUNATE	TARGUIST ( RN2 )	5640	144	883	-	0,94	1,00	940
8	24006	813,15	TAOUNATE	CENTRE TAOUNATE	ZRIZER	133109	525	5335	-	0,88	1,00	6085
8	29007	580,62	IFRANE	IFRANE	PROVINCIALE 7200	41929	237	5445	-	1,28	1,00	4246
8	38006	211	CHICHAOUA	PROVINCIALE 2011	PROVINCIALE 2013	117685	472	4269	6640	0,79	1,01	5984
8	38007	237	MARRAKECH	PROVINCIALE 2004	MARRAKECH	354007	503	16708	18294	0,92	1,17	16891
8	39003	297,6	EL KELAA	TAMELELT	EL KALAA	50193	143	8453	-	1,00	1,00	8424
8	41009	82	CHICHAOUA	LIMITE TAROUDANT	IFLAISSENE	79602	814	1944	1608	0,85	0,67	2347
8	41010	130	CHICHAOUA	PROVINCIALE 2040	IMINTANOUTE	67339	428	2918	2508	0,81	0,63	3776
8	41011	142	CHICHAOUA	IMINTANOUTE	AGUOUIDIR	59316	479	3978	2715	1,47	0,84	2972
8	63003	737	FES	FES	RP 5002	155655	405	8918	7955	0,97	0,86	9224
8	70002	341,5	EL KELAA	EL KELAA	RR 205	109668	451	5700	5509	0,93	0,99	5836
9	20001	83	SETTAT	SETTAT	RR 314	32999	166	5403	-	1,13	1,00	4771
9	37001	164	EL KELAA	MECH. BEN ABBOU	BEN GRIR	74353	409	6221	3346	1,17	0,98	4363
9	37002	214	EL KELAA	SIDI BOU OTHMANE	CARREFOUR AUTOROUTE	37893	160	5820	-	1,02	1,00	5684
9	39007	254	MARRAKECH	MARRAKECH	LIMITE MARRAKECH	235796	528	12346	10335	1,12	1,00	10718
9	40003	353,5	OUARZAZATE	HAD ZRAKTEN	IMINI (RP 1512)	27075	359	1799	1822	1,00	1,00	1810
10	15802	512,5	TINGHIR	TINGHIR	REGIONALE 113	89456	787	2766	2691	1,00	1,00	2728

**TABLEAU RÉCAPITULATIF DES COMPTAGES  
DES POSTES AYANT FONCTIONNÉ EN 2019  
2°/ POSTES PERIODIQUES**

N° DE LA ROUTE	N° DU POSTE	LIEU D'IMPLANTATION		SECTION		TOTAUX ANNUELS		T.M.J.		FACTEURS SAISONNIERS		T.M.J.A
		P.K	D.P.E	ORIGINE	EXTREMITE	COMPT.	NBH	TMJ1	TMJ2	f1	f2	
10	36003	770	BOUARFA	BOUDNIB	BOUANANE	5083	502	239	-	0,98	1,00	243
10	42016	70,8	TAROUDANT	PROVINCIALE 1717	TAROUDANT	35010	216	3915	-	1,01	1,00	3890
10	42017	87,2	TAROUDANT	TAROUDANT	REGIONALE 302	93310	430	5118	5459	0,97	1,06	5208
10	42018	131,2	TAROUDANT	REGIONALE 302	RP 1706 (AOULOUZ)	22174	476	1074	1103	0,98	0,96	1118
10	42019	170,2	TAROUDANT	PROVINCIALE 1706	TALIOUINE	33041	456	1920	1598	1,02	1,01	1739
10	43002	477,6	TINGHIR	BOUMALNE DADES	TINGHIR	68921	722	2323	1922	1,03	0,82	2291
10	43007	386,3	OUARZAZATE	SEKKOURA	IMASSINE	16936	193	2152	-	1,02	1,00	2106
10	44002	279	OUARZAZATE	TALIOUINE	TAZNAKHET	10189	190	1367	-	1,06	1,00	1287
10	81001	579	ERRACHIDIA	TINEJDAD	GOULMIMA	37026	363	2382	2386	0,99	0,96	2448
10	81002	553,5	ERRACHIDIA	TINGHIR	TINEJDAD	14677	166	2009	-	0,95	1,00	2122
11	10702	69,54	SETTAT	RIAH	BENAHMED	46503	167	6353	-	0,95	1,00	6683
12	12300	231,2	TATA	REGIONALE 107	FOUM EL HISSEN	4029	408	217	258	1,00	1,00	237
12	42022	378	TATA	ADIS	TATA	22256	384	1508	1306	0,99	1,03	1391
12	44009	635,8	ZAGOURA	REGIONALE 111	ZAGORA	3888	192	573	-	1,18	1,00	486
12	44010	649	ZAGOURA	ZAGORA	TAGHBALT	6720	192	926	-	1,10	1,00	840
12	46001	3	SIDI IFNI	IFNI	LIM TIZNIT-GUELMIME	14963	380	1238	1078	1,15	1,32	945
12	46011	385	TATA	TATA	LAMHAMID	4720	384	299	395	1,13	1,21	295
12	46013	318,3	TATA	FOUM EL HISSN	AKKA	8800	384	336	525	0,73	0,82	550
12	46015	163	ASSA ZAG	ASSA	FOUM EL HISSN	2562	504	67	130	0,94	0,75	122
13	5011	77	OUAZZANE	PROVINCIALE 4103 (LAGHDIR)	PROVINCIALE 4101 BRIKCHA	28112	192	3514	-	1,00	1,00	3514
13	5012	96	OUAZZANE	PROVINCIALE 4101 BRIKCHA	OUEZZANE	72590	732	2814	1946	1,00	1,00	2380
13	6005	181,75	SIDI KACEM	JORF EL MELHA	NATIONALE 4	15056	192	1640	-	0,87	1,00	1882
13	10001	210	MEKNES	PROVINCIALE 7008	RR 413	31370	240	3886	-	1,24	1,00	3137
13	11000	626,7	ERRACHIDIA	RISSANI	TAOUZ	8256	192	1116	-	1,08	1,00	1032
13	81003	541,4	ERRACHIDIA	LIMITE PROVINCE	ERRACHIDIA	27747	195	3157	-	0,92	1,00	3415
13	82003	593,6	ERRACHIDIA	EDDOUIRA	ARFOUD	12191	172	1551	-	0,91	1,00	1701
14	12201	133,3	SMARA	NATIONALE 5	SMARA	4598	264	418	-	1,00	1,00	418
14	12202	158,45	SMARA	PROVINCIALE 101	JDERIA	1424	192	178	-	1,00	1,00	178

**TABLEAU RÉCAPITULATIF DES COMPTAGES  
DES POSTES AYANT FONCTIONNÉ EN 2019  
2°/ POSTES PERIODIQUES**

N° DE LA ROUTE	N° DU POSTE	LIEU D'IMPLANTATION		SECTION		TOTAUX ANNUELS		T.M.J.		FACTEURS SAISONNIERS		T.M.J.A
		P.K	D.P.E	ORIGINE	EXTREMITE	COMPT.	NBH	TMJ1	TMJ2	f1	f2	
15	16008	225,55	BOULEMANE	REGIONALE 606	OUTAT EL HAJ	19756	383	1708	769	1,00	1,00	1238
15	16102	86,9	GUERSSIF	SAKA	GIRATOIRE AUTOROUTE	1369	238	138	-	1,00	1,00	138
15	30001	314,5	BOULEMANE	MISSOUR	NATIONALE 13	10818	432	703	485	1,11	0,85	601
16	14400	257,8	AL HOCEIMA	JEBHA	NATIONALE 2	46666	829	1636	1116	1,12	0,90	1351
16	14600	101	TETOUAN	AZLA	LIMITE CHEFCHAOUEN	71398	414	4921	3431	1,03	0,98	4139
17	35003	70,7	OUJDA	RR 607 (JERADA)	AIN BNI MATHAR	22848	384	1428	-	1,00	1,00	1428
17	36002	263	BOUARFA	BOUARFA	FIGUIG	6068	279	473	-	0,91	1,00	522
19	33006	118	TAOURIRT	TAOURIRT RN 6	EL ATEF	11616	189	1475	-	1,00	1,00	1475
PET	14100	1	TAOURIRT	ECHANG AUTOROUTE	NATIONALE 6	6420	360	293	453	0,82	0,91	428
101	12203	115,5	SMARA	ABATTIH	SORTIE AKHFENNIR	2415	190	305	-	1,00	1,00	305
101	46008	0,2	TAN TAN	RN 1 (TAN TAN)	ABATTIH	2559	204	388	-	1,29	1,00	301
102	46009	99,5	TATA	TAGHIJITE	NATIONALE 12	10179	479	493	371	0,75	1,03	510
103	46004	76,8	ASSA ZAG	ASSA	ZAG	4061	524	175	253	1,29	1,16	186
104	17100	47	TIZNIT	SIDI IFNI	PROVINCIALE 1905	21721	428	1129	1307	1,00	1,00	1218
104	42015	181	TIZNIT	TIZEGHRANE	TAFRAOUT	43158	597	1589	1969	1,01	1,04	1735
104	45003	69	TIZNIT	IFNI	TIZNIT	95597	476	4616	5538	1,05	1,05	4820
104	45004	75	TIZNIT	TIZNIT	TIZEGHRANE	43290	422	2708	2278	1,02	1,01	2462
105	12802	89	CHTOUKA	AIT BAHA	LIMITE CHTOUKA	8952	502	416	441	1,00	1,00	428
105	42009	8,56	CHTOUKA	AIT MELLOUL	BIOUGRA	171892	449	9385	9065	0,98	1,03	9188
105	42010	34,851	CHTOUKA	BIOUGRA	AIT BAHA	59964	456	3489	2915	1,00	1,03	3156
107	12302	100	TATA	TAFRAOUT	REGIONALE 102	6817	408	427	376	1,00	1,00	401
108	44004	25	OUARZAZATE	TAZNAKHTE	BOUAZZER	5726	336	344	350	0,79	0,91	409
108	44007	97,17	ZAGOURA	TANSIKHTE	TAZARINE	11538	383	632	656	0,92	0,86	723
109	14901	105	LAAYOUNE	TARFAYA	FOUM EL OUED	7043	191	766	-	0,87	1,00	885
109	42021	12	TAROUDANT	AIT YGZA (RN 10)	IGHREM	12320	384	753	789	0,97	1,03	770
111	44006	2	OUARZAZATE	TAZNAKHTE	TALATE	5111	337	321	357	0,92	0,94	364
111	46010	60	TATA	TALATE	FOUM ZGUID N12	5696	384	353	439	1,04	1,17	356
201	15100	4,1	CHICHAOUA	CHICHAOUA	SIDI AMARA	43233	400	3115	2073	1,00	1,00	2594

**TABLEAU RÉCAPITULATIF DES COMPTAGES  
DES POSTES AYANT FONCTIONNÉ EN 2019  
2°/ POSTES PERIODIQUES**

N° DE LA ROUTE	N° DU POSTE	LIEU D'IMPLANTATION		SECTION		TOTAUX ANNUELS		T.M.J.		FACTEURS SAISONNIERS		T.M.J.A
		P.K	D.P.E	ORIGINE	EXTREMITE	COMPT.	NBH	TMJ1	TMJ2	f1	f2	
201	15101	18,3	CHICHAOUA	SIDI AMARA	LIMITE CHICHAOUA	64856	737	1809	2415	1,00	1,00	2112
201	80005	21,1	SAFI	LIMITE CHICHAOUA	CHEMAIA	60588	822	1725	-	0,97	1,00	1769
202	19010	66	EL JADIDA	T'NINE GHARBIA	KHMIS ZMAMRA	37620	240	3520	-	0,94	1,00	3762
202	79001	3,33	SAFI	SAFI	T'NINE GHARBIA	164897	1485	3202	2475	1,22	0,91	2665
203	12500	161	TAROUDANT	TISI N'TEST	NATIONALE 10	10786	379	664	702	1,00	1,00	683
203	41003	94,012	AL HAOUZ	ASNI	NATIONALE 10	10248	504	438	512	0,87	1,08	488
203	62000	36,9	AL HAOUZ	TAHANNAOUT	ASNI	98690	695	2899	3960	1,00	1,01	3408
204	80007	106	MARRAKECH	RP 2011	NATIONALE 7	157707	1416	3017	2277	0,94	1,07	2673
205	37006	7,5	EL KELAA	NATIONALE 8	OUED OUM ERBIA	79871	570	4110	2971	1,06	1,04	3363
205	70001	41,8	SETTAT	OUED OUM ERBIA	LABROUJ	34588	214	3398	-	0,88	1,00	3879
206	37004	53	EL KELAA	NATIONALE 7	BENGRIR	102626	479	4806	5226	0,99	0,97	5142
206	37005	104	EL KELAA	EL KALAA	BENGRIR	53530	424	3294	2952	1,08	0,98	3030
206	80003	0,05	SAFI	YOUSOUFIA	NATIONALE 7	45968	574	1807	-	0,94	1,00	1922
207	15005	70	CHICHAOUA	TAFETTACHT	SIDI EL MOKHTAR	131281	741	3797	4707	1,00	1,00	4252
207	38005	49,4	ESSAOUIRA	TLET HANCHANE	SIDI ELMOKTAR	29655	216	3060	-	0,93	1,00	3295
208	39010	2	EL KELAA	TAMELLAT	AL ATTAOUIA	88703	568	4062	3984	1,03	1,12	3748
210	12604	82	AZILAL	LIMITE PROVINCE	DEMNAT	15579	211	1772	-	1,00	1,00	1772
210	39006	4,4	MARRAKECH	MARRAKECH RN 8	SIDI RAHAL RP 2010	75789	648	2795	2820	0,99	1,01	2807
210	39009	36	EL KELAA	SIDI RAHAL	LIMITE PROVINCE	54103	279	3202	4546	1,07	0,72	4654
212	41012	51	CHICHAOUA	FROUGA	MAJJAT	107264	870	2528	2291	0,81	0,82	2959
212	41013	95	CHICHAOUA	MAJJAT	IMINTANOUTE	42337	452	2553	2256	1,47	0,82	2248
212	74004	14,7	MARRAKECH	MARRAKECH	TAMASLOUHT	73851	451	3939	4030	0,97	1,06	3930
214	15500	131,8	ESSAOUIRA	IMINTLIT	SMIMOU	7056	216	784	-	1,00	1,00	784
214	41014	15	CHICHAOUA	NATIONALE 8	BOUABOUT	17128	738	561	684	0,82	1,58	557
301	13400	203	ESSAOUIRA	LIMITE PROVINCE	MOLAY BOUZRAKTOUNE	7670	156	1120	-	0,95	1,00	1180
301	13401	250,8	ESSAOUIRA	MOLAY BOUZRAKTOUNE	ESSAOUIRA	14940	480	941	894	1,54	1,01	747
301	76002	13	EL JADIDA	EL JADIDA	EL JORF	6417	77	1843	-	0,92	1,00	2000
301	79002	79,2	SAFI	EL OUALIDIA	BEDDOUZA	40751	355	2547	-	0,92	1,00	2755

**TABLEAU RÉCAPITULATIF DES COMPTAGES  
DES POSTES AYANT FONCTIONNÉ EN 2019  
2°/ POSTES PERIODIQUES**

N° DE LA ROUTE	N° DU POSTE	LIEU D'IMPLANTATION		SECTION		TOTAUX ANNUELS		T.M.J.		FACTEURS SAISONNIERS		T.M.J.A
		P.K	D.P.E	ORIGINE	EXTREMITE	COMPT.	NBH	TMJ1	TMJ2	f1	f2	
301	79004	161,7	SAFI	SAFI	KHMIS OULAD EL HADJ	90321	695	3221	2865	0,94	1,01	3119
302	12603	241	AZILAL	TILOUGUITTE	OUAOUZAGHT	11985	481	512	684	1,00	1,00	598
303	18003	1,5	EL JADIDA	BIR JDID	SIDI SAID MAACHOU	81356	358	5106	-	0,94	1,00	5454
303	19013	67	EL JADIDA	HAD OULED FREJ	ARBAA MEKRES	28196	442	1273	1868	0,89	1,15	1531
303	19015	106	EL JADIDA	ARBAA MEKRES	NATIONALE 1	30777	293	2337	-	0,93	1,00	2521
303	19019	54	EL JADIDA	SIDI SAID MAACHOU	HAD OULED FREJ	24944	384	1790	-	1,15	1,00	1559
304	23007	1,96	AZILAL	REGIONALE 208	DEMNATE	16378	304	1344	-	1,04	1,00	1293
304	23013	131,2	BENI-MELLAL	AFOURAR	NATIONALE 8	63586	447	3417	3048	1,12	0,81	3414
304	39001	23,95	AZILAL	DEMNATE	TANANNT	46950	551	2223	2010	1,07	1,00	2045
305	14008	19	BENSLIMANE	RP 3300	BEN SLIMANE	108596	408	5344	-	0,84	1,00	6388
305	14011	48	BENSLIMANE	SIDI HAJJAJ	FEDDALATE	11792	192	1239	-	0,84	1,00	1474
306	12602	20,7	AZILAL	OUAOUZAGHT	ELKSIBA	4048	381	232	278	1,00	1,00	255
306	23003	1	AZILAL	BIN EL OUIDANE	OUAOUZAGHT	12183	430	684	811	0,94	1,28	680
306	23024	92	BENI-MELLAL	OUAOUZAGHT	BOUNOUAL RR 317	3506	436	128	262	0,95	1,04	193
307	23005	41	AZILAL	NATIONALE 8	TANANNT	8259	193	1105	-	1,08	1,00	1027
308	20003	4,2	SETTAT	SETTAT	GUISSER	43209	165	6176	-	0,98	1,00	6285
308	20004	29,2	SETTAT	GUISSER	LABROUJ	25579	167	3626	-	0,99	1,00	3676
308	20007	75	SETTAT	LABROUJ	LIMITE PROVINCE	20464	214	2139	-	0,93	1,00	2295
308	23021	133	BENI-MELLAL	FKIH BEN SALAH	PROVINCIALE 3210	19843	215	1925	-	0,87	1,00	2215
308	23025	150	BENI-MELLAL	PROVINCIALE 3210	KASBA TADLA R 312	21992	290	1718	-	0,94	1,00	1820
309	21012	5,5	KHOURIBGA	OUED ZEM	RR 310	109823	605,5	4432	4193	1,03	0,95	4353
310	99002	20	KHOURIBGA	REGIONALE 309	BEJAAD	15272	385	924	892	0,95	0,96	952
311	21010	62	KHENIFRA	PROVINCIALE 3519	MOULAY BOUAZZA	10990	283	923	933	1,00	0,99	932
311	21015	2,6	KHOURIBGA	OUED ZEM	PROVINCIALE 3519	22860	194	2631	-	0,93	1,00	2828
312	21004	42,22	KHOURIBGA	OUED ZEM	BOUJAAD	76321	479	3461	3860	1,01	0,92	3824
316	20000	122,7	SETTAT	RN 9 SETTAT	RASS EL AIN	34727	404	1934	1883	1,00	0,86	2063
316	20005	105,4	SETTAT	BOULAOUANE	RN 9 SETTAT	53754	408	3405	3390	1,07	1,08	3162
316	21009	155	SETTAT	RASS EL AIN	BEN AHMED	35944	405	2187	2101	0,97	1,04	2130

**TABLEAU RÉCAPITULATIF DES COMPTAGES  
DES POSTES AYANT FONCTIONNÉ EN 2019  
2°/ POSTES PERIODIQUES**

N° DE LA ROUTE	N° DU POSTE	LIEU D'IMPLANTATION		SECTION		TOTAUX ANNUELS		T.M.J.		FACTEURS SAISONNIERS		T.M.J.A
		P.K	D.P.E	ORIGINE	EXTREMITE	COMPT.	NBH	TMJ1	TMJ2	f1	f2	
316	76001	2	EL JADIDA	EL JORF	NATIONALE 1	112069	382	6901	-	0,98	1,00	7041
317	29012	50	BENI-MELLAL	REGIONALE 306	PROVINCIALE 3218	6206	189	677	-	0,86	1,00	788
318	18002	28	EL JADIDA	EL JADIDA	BIR BABBOUCH	10176	188	1200	-	0,92	1,00	1299
320	18004	71	EL JADIDA	T'NINE CHTOUKA	AZEMMOUR	41274	216	4479	-	0,98	1,00	4586
322	12015	68	RABAT	OUED YQUEM	TEMARA	197714	395	11609	12417	1,00	1,00	12013
322	13001	62,94	RABAT	ECHANGEUR SKHIRAT	OUED YQUEM	198844	210	20205	-	0,89	1,00	22725
401	11008	108	KHEMISSET	ZHILIGA	PROVINCIALE 4301	14867	212	1722	-	1,02	1,00	1683
401	12000	25	RABAT	AIN AOUDA RP 4025	PROVINCIALE 4301	76056	401	4880	4225	1,00	1,00	4552
401	12002	65	KHEMISSET	PROVINCIALE 4301	ROMMANI	62382	716	1872	2310	1,00	1,00	2091
401	12003	80	KHEMISSET	ROMMANI	ZHILIGA	35662	421	2457	1609	1,00	1,00	2033
401	12005	15,71	RABAT	RABAT	AIN AOUDA RP 4025	124791	334	8207	9728	1,00	1,00	8967
401	21005	139,3	KHOURIBGA	ZHILIGA	PROVINCIALE 3504	37165	428	2014	2204	0,94	1,08	2084
401	99003	164	KHOURIBGA	PROVINCIALE 3504	OUED ZEM	36960	384	2143	2446	0,95	1,03	2310
402	11005	15	KHEMISSET	NATIONALE 6	REGIONALE 701	20434	452	997	1182	0,90	1,12	1085
402	11006	2	KHEMISSET	NATIONALE 6	ARBAA OUED BAHT	26839	430	1804	1287	1,14	0,91	1498
402	89004	70	MEKNES	AGOURAI	EL HAJEB RN 13	19773	312	1799	-	1,18	1,00	1521
403	12009	3	RABAT	TEMARA	SIDI YAHIA	33115	149	-	5334	1,00	1,00	5334
403	12018	20,5	RABAT	SIDI YAHIA	SIDI BETTACH	8026	153	1259	-	1,00	1,00	1259
403	21014	127,5	KHOURIBGA	PROVINCIALE 3507	KHOURIBGA	20562	414	1193	1173	1,07	0,92	1192
403	21016	133	KHOURIBGA	ECHANG. AUTOROUTE	KHOURIBGA	49230	427	2536	3035	0,93	1,08	2767
404	14001	76	KHEMISSET	ROMMANI	SIDI BETTACH	41829	382	2798	2306	1,03	0,90	2628
404	14002	59	KHEMISSET	MAAZIZ	ROMMANI	30398	598	1084	1096	0,91	0,87	1220
404	14003	10	KHEMISSET	KHEMISSET	MAAZIZ	31845	386	3197	1315	1,26	0,92	1980
405	8004	6,8	KENITRA	KENITRA	ALLAL EL BAHRAOUI	26744	96	6364	-	0,95	1,00	6686
405	9400	28,2	KHEMISSET	PROVINCIALE 4268	SIDI ALLAL BAHRAOUI	110635	430	6427	5429	0,96	0,97	6175
407	11002	54	KHEMISSET	MY DRISS AGHBAL	AIT ALI	6300	446	301	304	0,95	0,84	339
407	11004	73	KHEMISSET	AIT ALI	OULMES	27252	432	1667	1526	1,11	1,00	1514
407	14505	199	KHENIFRA	OULMES	KHENIFRA	10508	215	1245	-	1,06	1,00	1173

**TABLEAU RÉCAPITULATIF DES COMPTAGES  
DES POSTES AYANT FONCTIONNÉ EN 2019  
2°/ POSTES PERIODIQUES**

N° DE LA ROUTE	N° DU POSTE	LIEU D'IMPLANTATION		SECTION		TOTAUX ANNUELS		T.M.J.		FACTEURS SAISONNIERS		T.M.J.A
		P.K	D.P.E	ORIGINE	EXTREMITE	COMPT.	NBH	TMJ1	TMJ2	f1	f2	
407	52000	6	RABAT	VOIE EXPRESSE RABAT	SIDI AZZOUZ	12513	187	1485	-	0,92	1,00	1606
407	52001	26	RABAT	SIDI AZZOUZ	MY DRISS AGHBAL	6239	186	743	-	0,92	1,00	805
408	6004	62	OUAZZANE	OUZZANE	MJARA (RP 4232)	17341	378	846	936	0,76	0,85	1101
408	9013	93	OUAZZANE	NATIONALE 13	REGIONALE 408	35399	803	920	1278	1,05	1,03	1058
409	9004	59	KHEMISSET	REGIONALE 413	SIDI SLIMANE	59031	375	4733	2713	0,99	0,98	3778
410	4006	65	CHEFCHAOUEN	TANAGOUB	PROVINCIALE 4403	13040	595	426	627	1,00	1,00	526
410	13301	0,5	CHEFCHAOUEN	NATIONALE 13	TANAGOUB	4205	166	579	-	0,95	1,00	608
411	6801	112	KHEMISSET	SIDI YAHYA	TIFLET	49281	431,5	3036	2370	1,00	0,97	2741
411	9007	7,7	SIDI KACEM	BEL KSIRI	DAR GEDDARI	10373	264	1015	-	1,08	1,00	943
412	5002	3	CHEFCHAOUEN	ACCES NORD DE CHEFCHAOUEN		44557	308	3097	3848	1,00	1,00	3472
412	5003	10,4	CHEFCHAOUEN	CHEFCHAOUEN	DERDARA	27404	166	3962	-	1,00	1,00	3962
413	9006	10,8	SIDI KACEM	SOUK LARBAA	BEL KSIRI	70680	285	6203	-	1,04	1,00	5952
413	10005	56,3	SIDI KACEM	REGIONALE 409	SIDI KACEM	88056	288	6263	-	0,85	1,00	7338
415	30014	54,8	TANGER	REGIONALE 417	ASSILAH	12150	289	1061	-	1,05	1,00	1009
417	1002	43,5	TETOUAN	PROVINCIALE 4400	FANDAK RR 417	57672	394	2931	2931	0,83	0,84	3513
502	25007	10	BOULEMANE	AIT MHAND RR 503	EL MISS MARMOUCHA	23466	758	744	799	1,08	1,00	743
502	25009	118	BOULEMANE	EL MISS MARMOUCHA	OUTAT EL HAJ	2794	381	183	164	0,94	1,04	176
503	14503	219	KHENIFRA	NATIONALE 13	PROVINCIALE 7312	40755	456	2058	1734	0,91	0,86	2145
503	14504	258	KHENIFRA	PROVINCIALE 7313	NATIONALE 8	68777	752	2847	1865	1,22	0,90	2195
503	25001	94,8	BOULEMANE	REGIONALE 707	BOULEMANE	20944	384	1001	1615	1,04	0,98	1309
503	25002	119,7	BOULEMANE	BOULEMANE	PROVINCIALE 5108	18666	379	920	1377	0,94	0,99	1182
503	25003	153,8	BOULEMANE	PROVINCIALE 5108	NATIONALE 13	3808	384	193	284	0,96	1,03	238
509	24001	56	AL HOCEIMA	NATIONALE 8	KETAMA	57772	431	3107	3676	1,09	1,02	3217
510	24008	6,1	TAOUNATE	NATIONALE 8	BENI OULID	41938	454	1952	-	0,88	1,00	2217
601	11304	206,76	ERRACHIDIA	MISOUR	BOUDNIB	4875	457	290	238	1,05	1,00	256
601	30013	12	BOULEMANE	MISOUR	TALSINT	6798	383	421	486	0,85	1,35	426
601	36007	156	BOUARFA	TALSINT	BENI DEJJIT	2979	164	376	-	0,86	1,00	436
603	33007	34	TAOURIRT	PROVINCIALE 6008	TAOURIRT RN 6	13678	565	677	707	1,16	1,23	581

**TABLEAU RÉCAPITULATIF DES COMPTAGES  
DES POSTES AYANT FONCTIONNÉ EN 2019  
2°/ POSTES PERIODIQUES**

N° DE LA ROUTE	N° DU POSTE	LIEU D'IMPLANTATION		SECTION		TOTAUX ANNUELS		T.M.J.		FACTEURS SAISONNIERS		T.M.J.A
		P.K	D.P.E	ORIGINE	EXTREMITE	COMPT.	NBH	TMJ1	TMJ2	f1	f2	
606	30008	172,4	BOULEMANE	LIMITE PROVINCE	NATIONALE 15	1125	216	129	-	1,03	1,00	125
606	35004	1,5	OUJDA	OULAD GHAZZAI	AIN BNI MATHAR	7347	311	567	-	1,00	1,00	567
607	14102	38,5	TAOURIRT	PROVINCIALE 6020	LAAYOUNE N6	16834	524	3	1427	0,99	0,93	771
607	34010	0,1	BERKANE	NATIONALE 2	PROVINCIALE 6012	16138	230	1691	1691	1,01	1,00	1684
612	34000	28	BERKANE	LIMITE PROVINCE	BERKANE RN 2	20090	120	2993	-	0,74	1,00	4018
702	11300	84	ERRACHIDIA	ARFOUD	MERZOUGA	19223	217	1896	-	0,89	1,00	2126
702	11305	89	ERRACHIDIA	ARFOUD	MERZOUGA	20448	384	1109	1677	1,04	1,12	1278
703	15800	49,8	TINGHIR	REGIONALE 706	AIT HANI	2768	215	309	-	1,00	1,00	309
703	43004	97,1	TINGHIR	AIT HANI	TINGHIR	28823	431	-	1616	0,94	1,01	1605
704	43003	125,76	TINGHIR	BOUMALNE	M SEMRIR	28441	577	1422	1011	1,24	0,83	1183
707	29006	38	IFRANE	LIMITE PROVINCE	REGIONALE 503	135081	1639	2278	1786	1,24	0,84	1978
707	89005	2,5	MEKNES	EL HAJEB RN 13	LIMITE PROVINCE	31570	264	2680	-	0,93	1,00	2870
710	14507	32	KHENIFRA	REGIONALE 407	PROVINCIALE 3512	27587	549	1079	1126	0,92	0,91	1206
710	14508	42,5	KHENIFRA	PROVINCIALE 3512	PROVINCIALE 3516	16935	360	1027	1091	0,95	0,92	1129
710	21011	78,4	KHOURIBGA	SIDI LAMINE (P3512)	BOUJAAD	32946	456	1739	1605	0,96	0,97	1734
712	14506	86	KHENIFRA	PROVINCIALE 7302	REGIONALE 407	42789	692	1380	1636	0,96	1,07	1484
712	29009	55	KHENIFRA	LIMITE D'IFRANE	PROVINCIALE 7302	62278	525	3131	3477	1,18	1,14	2847
712	89006	1,5	MEKNES	NATIONALE 13	REGIONALE 402	11778	312	1072	-	1,18	1,00	906
714	89007	1	MEKNES	EL HAJEB RR 716	SEBT AIN LAHNACH	13470	240	1255	-	0,93	1,00	1347
718	28001	1	MEKNES	ACCES OUEST DE MEKNES		43440	240	4344	-	1,00	1,00	4344
V.C.S	34011	2	BERKANE	PROVINCIALE 6000	NATIONALE 16	24710	120	3681	-	0,74	1,00	4942
V.C.O	34017	0,5	OUJDA	NATIONALE2	NATIONALE2	2439	216	196	-	0,72	1,00	271
1001	42011	11	AGADIR	AOURIR	MOUZZER	8896	427	411	532	0,88	1,00	500
1002	73001	2	AGADIR	TAMRI	TABA	5548	479	124	384	0,82	0,94	278
1004	73002	72	AGADIR	IMOUZZAR IDA OUTANANE	RN8	6090	696	186	293	0,73	1,77	210
1006	73003	24	AGADIR	HAY MOHAMADI	AMSKROUD	4047	456	192	168	1,03	0,70	213
1007	12801	44	CHTOUKA	NATIONALE 10	LIMITE CHTOUKA	25974	574	1205	968	1,00	1,00	1086
1007	45001	110	TIZNIT	LIMITE PROVINCE	NATIONALE 1	9996	476	536	547	1,10	1,05	504

**TABLEAU RÉCAPITULATIF DES COMPTAGES  
DES POSTES AYANT FONCTIONNÉ EN 2019  
2°/ POSTES PERIODIQUES**

N° DE LA ROUTE	N° DU POSTE	LIEU D'IMPLANTATION		SECTION		TOTAUX ANNUELS		T.M.J.		FACTEURS SAISONNIERS		T.M.J.A
		P.K	D.P.E	ORIGINE	EXTREMITE	COMPT.	NBH	TMJ1	TMJ2	f1	f2	
1009	12800	16	CHTOUKA	NATIONALE 10	REGIONALE 105	148230	596	5590	6349	1,00	1,00	5969
1010	12903	2	AGADIR	RN 8	RP 1705	102753	599	4001	4233	1,00	1,00	4117
1011	42013	43	CHTOUKA	AIT BAHA	TANALT	29581	573	1618	959	1,05	1,02	1239
1016	12805	3	CHTOUKA	PROVINCIALE 1007	NATIONALE 1	15510	811	454	465	1,00	1,00	459
1400	14900	6	LAAYOUNE	LAAYOUNE	EL HAGOUNIA	296	48	127	-	0,85	1,00	148
1502	43006	5,5	OUARZAZATE	NATIONALE 10	TOUNDOUT	9922	528	489	577	1,02	1,37	451
1506	40006	5	OUARZAZATE	NATIONALE 9	ANIMITER	2849	215	318	-	1,00	1,00	318
1506	44005	71,8	OUARZAZATE	ANIMITER	TABORAHTE	22582	336	1778	1093	0,90	0,87	1613
1510	11800	11	OUARZAZATE	AGOUM	DOUAR ESSOUR	2068	166	245	-	0,82	1,00	299
1511	43005	4	OUARZAZATE	NATIONALE 10	GHASSAT	3583	332	237	352	1,13	1,14	259
1702	11900	151	OUARZAZATE	PROVINCIALE 1739	NATIONALE 10	2012	284	170	-	1,00	1,00	170
1706	12501	16	TAROUDANT	NATIONALE 10	NATIONALE 10	36224	384	2199	2330	1,00	1,00	2264
1708	42020	8	TAROUDANT	NATIONALE 8	NATIONALE 10	149299	863	4731	3575	1,02	0,98	4152
1714	42023	5,9	TAROUDANT	TAROUDANT	PROVINCIALE 1723	166482	648	6254	6191	1,01	1,01	6166
1714	42024	43	TAROUDANT	PROVINCIALE 1703	LIMITE PROVINCE	69002	190	8805	-	1,01	1,00	8716
1800	12301	0,2	TATA	KASBAT	ALLOUGOUM	2907	408	82	260	1,00	1,00	171
1803	12400	34,2	TATA	AKKA	IMITEK	1616	384	95	107	1,00	1,00	101
1900	12803	120,5	CHTOUKA	IDA OUGNIDIF	BIOUGRA	5748	498	321	233	1,00	1,00	277
1900	45005	1	TIZNIT	REGIONALE 104	LIMITE TIZNIT	16674	428	912	866	0,97	0,94	935
1903	45006	0,5	TIZNIT	REGIONALE 104	NATIONALE 12	33938	478	1965	1750	1,20	0,99	1704
1905	17101	10	TIZNIT	PROVINCIALE 1909	REGIONALE 104	39058	430	3832	529	1,00	1,00	2180
1909	45002	3	TIZNIT	TIZNIT	AGLOU PLAGÉ	64369	450	5587	2725	1,36	0,98	3433
1925	17102	12	TIZNIT	REGIONALE 104	TAHALA	2308	454	113	131	1,00	1,00	122
2001	15001	5	CHICHAOUA	SIDI MOKHTAR	OULED MOUMNA	40158	841	1269	1024	1,00	1,00	1146
2001	15022	49	CHICHAOUA	OUELED MOUMNA	REGIONALE 214	595	157	91	-	1,00	1,00	91
2003	41021	41	CHICHAOUA	IROHALEN	TEMEZGADOUINE	5850	360	381	-	0,97	1,00	390
2006	13800	9	MARRAKECH	MARRAKECH	GHR TOUR	116159	549	5253	6418	0,97	1,35	5078
2007	13801	4	MARRAKECH	NATIONALE 8	GUEMMASSA	53255	503	2580	2667	1,04	1,03	2541

**TABLEAU RÉCAPITULATIF DES COMPTAGES  
DES POSTES AYANT FONCTIONNÉ EN 2019  
2°/ POSTES PERIODIQUES**

N° DE LA ROUTE	N° DU POSTE	LIEU D'IMPLANTATION		SECTION		TOTAUX ANNUELS		T.M.J.		FACTEURS SAISONNIERS		T.M.J.A
		P.K	D.P.E	ORIGINE	EXTREMITE	COMPT.	NBH	TMJ1	TMJ2	f1	f2	
2007	41018	19,5	CHICHAOUA	NATIONALE 8	REGIONALE 212	54768	571	2934	2232	1,64	0,79	2302
2008	74003	1	MARRAKECH	NATIONALE 8	NATIONALE 9	124212	483	6254	6552	1,15	0,95	6172
2009	41004	1	MARRAKECH	REGIONALE 212	ACCES MINES HAJJAR	475125	840	13693	9186	0,85	0,83	13575
2009	41005	38	AL HAOUZ	MAJJAT	PROVINCIALE 2038	107416	671	3373	3304	0,91	0,83	3842
2010	62001	67,9	AL HAOUZ	TAHANNAOUT RR203	PROVINCIALE 2009	28350	720	964	951	1,05	0,98	945
2011	13802	6	MARRAKECH	NATIONALE 8	SIDI ZOUINE	42168	504	1987	1880	1,04	0,89	2008
2012	40007	6,5	MARRAKECH	MARRAKECH	PROVINCIALE 2010	72178	478	3449	3800	1,00	1,00	3624
2015	62004	3,2	AL HAOUZ	ASNI	IMLIL	28985	744	933	1030	1,07	1,03	935
2017	39008	10	MARRAKECH	MARRAKECH	LIMITE AL HAOUZ	283658	527	14829	12790	1,12	1,02	12918
2017	41007	34,5	AL HAOUZ	TNINE OURIKA	SITI FATMA	134805	660	3614	5245	0,81	0,98	4902
2020	41019	10	CHICHAOUA	GAMASSA	LALA TAKARKOUST	3781	597	129	-	0,84	1,00	152
2022	41008	21,7	CHICHAOUA	ECHANG CHICHAOUA	MAJJAT	12540	456	789	834	0,97	1,65	660
2022	41015	38	CHICHAOUA	MAJJAT	BRANCHEMENT AMEZMIZ	16940	480	1061	875	1,57	0,86	847
2022	62003	50	AL HAOUZ	PROVINCIALE 2038	AMAZMIZ	17929	767	527	605	0,98	1,04	561
2030	62002	0,5	AL HAOUZ	PROVINCIALE 2017	IMLIL	23319	526	765	1287	0,96	0,97	1064
2034	41016	1	CHICHAOUA	NATIONALE 8	ICHEMRAREN	8135	431	400	369	0,88	0,82	453
2038	41017	0,1	CHICHAOUA	PROVINCIALE 2022	ASSIF ALMAL	4694	524	197	385	1,00	1,64	215
2040	41020	10	CHICHAOUA	PROVICIALE 2032	AIT HADOU YOUSSEF	1735	359	113	-	0,97	1,00	116
2108	70003	14,4	AL HAOUZ	RR 206	RN 9	34193	388	3461	1085	1,12	0,95	2115
2115	70004	8,5	EL KELAA	EL KELAA	BARRAGE EL MASSIRA	12480	240	1134	-	0,91	1,00	1248
2117	39011	2	EL KELAA	TAMELLAT	SIDI RAHAL	36176	384	1063	3289	0,74	1,06	2261
2125	39005	2,4	EL KELAA	EL KALAA RN8	AIT ADEL RP 2120	45162	216	4758	-	0,95	1,00	5018
2137	70005	23	EL KELAA	RN 8	RR 204	88914	404	4947	5096	0,90	1,01	5282
2201	15501	20,5	ESSAOUIRA	EL GHAZOUA	SIDI AHMED SAYEH	11448	432	729	543	1,00	1,00	636
2201	38003	7,5	ESSAOUIRA	ESSAOUIRA	GHAZOUA	155507	402	8715	10384	0,97	1,08	9284
2211	8500	16	ESSAOUIRA	MESKALA	BIZDAD	6435	216	861	-	1,20	1,00	715
2300	79008	9,6	SAFI	SAFI	HAD HRARA	55766	483	2402	2624	0,89	0,92	2771
2302	78007	20	SAFI	TLAT BOUARISS	NATIONALE 1	14076	552	628	-	1,03	1,00	612

**TABLEAU RÉCAPITULATIF DES COMPTAGES  
DES POSTES AYANT FONCTIONNÉ EN 2019  
2°/ POSTES PERIODIQUES**

N° DE LA ROUTE	N° DU POSTE	LIEU D'IMPLANTATION		SECTION		TOTAUX ANNUELS		T.M.J.		FACTEURS SAISONNIERS		T.M.J.A
		P.K	D.P.E	ORIGINE	EXTREMITE	COMPT.	NBH	TMJ1	TMJ2	f1	f2	
2306	78006	40	SAFI	JEMAA SHAIM	PROVINCIALE 2331	31004	454	1981	-	1,21	1,00	1639
2307	79006	21	SAFI	SAFI	SEBT GAZOULA	44869	716	628	2377	0,98	1,01	1504
2313	79007	24,1	SAFI	PROVINCIALE 2315	HAD HRARA	62941	1101	1198	1324	0,89	0,94	1372
3009	17000	2,3	CASABLANCA	BOUSKOURA	RP 3007	84605	287	7075	-	1,00	1,00	7075
3010	15010	8,9	CASABLANCA	CASABLANCA	SIDI HAJJAJ	152162	213	17145	-	1,00	1,00	17145
3020	12605	2,7	AZILAL	DEMNAT	IMI NIFRI	17442	193	2169	-	1,00	1,00	2169
3100	12608	1	AZILAL	REGIONALE 307	AIT ATTAB	2217	403	111	153	1,00	1,00	132
3102	12607	2	AZILAL	REGIONALE 307	PROVINCIALE 3105	20151	476	989	1043	1,00	1,00	1016
3105	23006	75,14	AZILAL	AIT AATAB	REGIONALE 304	21457	499	1275	902	1,11	0,98	1032
3105	23036	20	AZILAL	NATIONALE 8	AIT AATAB	11338	359	697	737	0,91	0,98	758
3107	23004	2	AZILAL	AZILAL	AIT M'HAMED	17491	431	1149	766	1,15	0,81	974
3111	12601	9	AZILAL	TIMOUILILTE	REGIONALE 306	13424	362	882	898	1,00	1,00	890
3206	23031	2	BENI-MELLAL	LAKSSIBA	GHRAM EL ALLAM	5605	106	1291	1291	1,01	1,02	1269
3208	23028	40	BENI-MELLAL	GHRAM ALLAM	LAKSSIBA	102610	744	4215	2754	1,20	0,89	3310
3208	23035	7	BENI-MELLAL	BENIMELLAL	RP 3225	43671	241	3847	-	0,88	1,00	4349
3222	23015	5	BENI-MELLAL	BENI-MELLAL	NATIONALE 11	114349	259	8918	-	0,84	1,00	10596
3222	23022	8	BENI-MELLAL	NATIONALE 11	PROVINCIALE 3213	41170	259	3211	-	0,84	1,00	3815
3224	22003	57,14	BENI-MELLAL	SOUK SEBT OULED NEMMA	NATIONALE 8	55005	415	3684	3090	1,09	1,04	3181
3224	23038	22	BENI-MELLAL	LIMIE PROVINCE	PROVINCIALE 3207	22704	197	2686	-	0,97	1,00	2766
3226	23033	2	BENI-MELLAL	NATIONALE 8	PROVINCIALE 3222	51410	636	1940	1829	1,20	0,81	1940
3330	16005	24	CASABLANCA	PROVINCIALE 3305	MEDIOUNA RN 9	7337	215	819	-	1,00	1,00	819
3427	19012	1,1	EL JADIDA	NATIONALE 1	AZEMMOUR	137775	783	4314	3987	0,92	1,07	4223
3428	19020	5	EL JADIDA	REGIONALE 303	PROVINCIALE 3419	1129	195	184	-	1,32	1,00	139
3503	22007	17	KHOURIBGA	D. EL KHARROUBA	NATIONALE 11	15001	383	663	1030	0,97	0,86	940
3513	21006	8	KHOURIBGA	REGIONALE 401	REGIONALE 312	30070	388	1771	2166	0,94	1,18	1860
3514	22008	40	KHOURIBGA	Oued ZEM	EL FOQRA	8874	696	339	271	0,98	1,01	306
3533	99000	3	KHOURIBGA	BEJAAD	PROVINCIALE 3508	16150	408	814	779	0,99	0,72	950
3601	20009	34,4	SETTAT	OULED ABBOU	NATIONALE 9	7200	192	964	-	1,07	1,00	900

**TABLEAU RÉCAPITULATIF DES COMPTAGES  
DES POSTES AYANT FONCTIONNÉ EN 2019  
2°/ POSTES PERIODIQUES**

N° DE LA ROUTE	N° DU POSTE	LIEU D'IMPLANTATION		SECTION		TOTAUX ANNUELS		T.M.J.		FACTEURS SAISONNIERS		T.M.J.A
		P.K	D.P.E	ORIGINE	EXTREMITE	COMPT.	NBH	TMJ1	TMJ2	f1	f2	
3606	10703	20	SETTAT	NATIONALE 11	RN 9 SETTAT	14111	213	1452	-	0,91	1,00	1590
3615	10900	2	SETTAT	NATIONALE 9	OULAD AFIF (RN 9)	35147	836	1001	1001	0,99	0,99	1009
4001	12019	6	RABAT	SKHIRAT	SIDI BETTACHE	86000	500	4484	3772	1,00	1,00	4128
4002	8009	1,5	RABAT	NATIONALE 1	PROVINCIALE 4033	67289	171	7640	-	0,81	1,50	9444
4002	8010	6,2	RABAT	PROVINCIALE 4033	AUTOROUTE A5	46013	170	5272	-	0,81	1,00	6496
4008	12013	5	RABAT	NATIONALE 6	LAC BOUREGREG	19746	204	2323	-	1,00	1,00	2323
4022	86001	1,3	RABAT	NATIONALE 1	PROVINCIALE 4007	108371	184,5	13181	-	0,94	1,00	14097
4023	86004	5,2	RABAT	RP 4036	RR 404	15635	236	1596	-	1,00	1,00	1590
4025	12011	1	RABAT	RABAT	AKREUCH	33261	529	1498	1520	1,00	1,00	1509
4025	12012	23	RABAT	AKREUCH	AIN AOUDA	73538	433	4076	-	1,00	1,00	4076
4032	86006	0,7	RABAT	SIDI YAHYA ZAIR	PROVINCIALE 4001	174045	184,5	21284	-	0,94	1,00	22640
4036	12010	9,01	RABAT	SIDI YAHIA	AIN AOUDA	77350	238	7800	-	1,00	1,00	7800
4036	86005	2,7	RABAT	SIDI YAHIA	SIDI EL AMER (RP4023)	78903	236	8049	-	1,00	1,00	8024
4103	6001	43	OUAZZANE	ZOUMI	RR 408	25055	383	1230	1110	0,81	0,68	1570
4103	6002	1	OUAZZANE	RN 13	MOKRISSET	13657	429	713	697	1,07	0,81	764
4105	5008	20	TETOUAN	NATIONALE 2	NATIONALE 16	21930	360	543	2381	1,00	1,00	1462
4105	13304	4,5	TETOUAN	NATIONALE 2	PROVINCIALE 4100	19845	216	2381	-	1,08	1,00	2205
4107	13302	1,1	CHEFCHAOUEN	BAB TAZA (RN 2)	FIFI	12013	215	1158	-	0,86	1,00	1341
4113	5010	12	CHEFCHAOUEN	NATIONALE 2	JABHA RN 16	28301	622	1045	1140	1,00	1,00	1092
4232	9009	13,62	SIDI KACEM	BEL KSIRI	PROVINCIALE 4516	12282	144	2198	-	1,07	1,00	2047
4248	7006	17	KENITRA	SIDI YAHYA	MOGHRANE	9700	240	946	-	0,97	1,00	970
4266	8006	6,5	KENITRA	MEHDIA	NATIONALE 1	21184	210	2305	-	0,95	1,00	2421
4404	4007	1,2	LARACHE	NATIONALE 1	NATIONALE 1	73848	263	6739	-	1,00	1,00	6739
4603	3015	2,2	TANGER	NATIONALE 1	PROVINCIALE 4604	13471	169	3241	-	1,69	1,00	1913
4701	1003	13	TETOUAN	ANJRA	KSER SGHRIR	27773	211	2715	-	0,86	1,00	3159
5002	63001	1,1	FES	RN 8	RP 5003	13362	191	1487	-	0,89	1,00	1679
5003	64000	11	FES	FES	RR 506	56088	432	3286	2855	1,01	0,96	3116
5007	10000	8,9	FES	RP 5013	RP 5003	34715	190	4025	-	0,92	1,00	4385

**TABLEAU RÉCAPITULATIF DES COMPTAGES  
DES POSTES AYANT FONCTIONNÉ EN 2019  
2°/ POSTES PERIODIQUES**

N° DE LA ROUTE	N° DU POSTE	LIEU D'IMPLANTATION		SECTION		TOTAUX ANNUELS		T.M.J.		FACTEURS SAISONNIERS		T.M.J.A
		P.K	D.P.E	ORIGINE	EXTREMITE	COMPT.	NBH	TMJ1	TMJ2	f1	f2	
5007	26003	0,2	FES	FES (RN 6)	RP 5013	28483	191	3533	-	0,99	1,00	3579
5013	26005	9,1	FES	RP 5007	RR 716	55736	445	2968	3475	1,07	1,07	3006
5015	26006	0,1	FES	RP 5013	RR 716	12057	191	1421	-	0,94	1,00	1515
5103	65001	0,5	BOULEMANE	REGIONALE 503	AIT BOUHOU	2576	384	189	140	1,18	0,87	161
5108	30003	4,2	BOULEMANE	REGIONALE 503	PRPVINCIALE 5113	11712	384	980	729	1,69	0,82	732
5108	30007	60	BOULEMANE	PRPVINCIALE 5113	RN 15 (MISSOUR)	11337	380	699	861	0,87	1,37	716
5123	16009	5,9	BOULEMANE	NATIONALE 15	REGIONALE 502	3104	382	180	211	1,00	1,00	195
5131	30009	0,5	BOULEMANE	OUTAT EL HAJ	FRETESSA	9701	446	506	486	0,96	0,94	522
5202	75001	25	AL HOCEIMA	RN2	BENI ABDELLAH	31896	432	101	3006	0,89	0,88	1772
5204	72003	3,5	AL HOCEIMA	TARGUIST RN8	PROVINCIALE 5207	18354	644	540	594	0,81	0,85	684
5207	72001	20,5	AL HOCEIMA	RN2	RP 5204	4543	230	383	-	0,81	1,00	474
5207	72002	0,3	AL HOCEIMA	RN16	RN2	6050	264	504	-	0,92	1,00	550
5407	27009	2	TAZA	RN6	TAHLA	41370	1379	935	542	1,05	0,98	720
5413	27005	2	TAZA	NATIONALE 6	REGIONALE 508	28521	311	2432	-	1,10	1,00	2201
5429	16104	0,2	GUERSSIF	NATIONALE 6	BELFARAH	5741	189	729	-	1,00	1,00	729
6000	17800	21	BERKANE	V.C.S	REGIONALE 612	16068	312	1236	-	1,00	1,00	1236
6008	34008	5	BERKANE	BERKANE	AKLIM	11593	167	1554	-	0,93	1,00	1666
6011	34005	2	BERKANE	BERKANE	SAAIDIA	44509	188	4074	-	0,72	1,00	5682
6013	34012	1	OUJDA	NAIMA	MESTFERKI	6125	600	226	240	1,03	0,88	245
6016	34015	1	OUJDA	ANGAD	ISLY	6612	447	328	362	0,89	1,06	355
6017	34007	1	OUJDA	BENI DRAR	AIN SFA	5970	240	614	-	1,03	1,00	597
6018	34016	1,5	OUJDA	ISLY	AIN SFA	16725	448	757	883	0,94	0,89	896
6020	35005	1	OUJDA	NATIONALE 6	SIDI BOUHRIA	17921	575	471	1026	1,00	1,00	748
6021	35012	1	OUJDA	JERADA RN 17	TIOULI	1893	309	147	-	1,00	1,00	147
6025	35010	13	OUJDA	OUJDA RN 6	TWISSIT	38652	546	1725	1673	1,00	1,00	1699
6048	35013	49	OUJDA	MRIJA	JERADA	10695	360	713	-	1,00	1,00	713
6108	36010	0,6	BOUARFA	RN 17	ICH	3968	333	272	-	0,95	1,00	286
7027	89013	2,5	MEKNES	AGOURAY RR 402	BOUSEDRA	17116	264	1440	-	0,93	1,00	1556

**TABLEAU RÉCAPITULATIF DES COMPTAGES  
DES POSTES AYANT FONCTIONNÉ EN 2019  
2°/ POSTES PERIODIQUES**

N° DE LA ROUTE	N° DU POSTE	LIEU D'IMPLANTATION		SECTION		TOTAUX ANNUELS		T.M.J.		FACTEURS SAISONNIERS		T.M.J.A
		P.K	D.P.E	ORIGINE	EXTREMITE	COMPT.	NBH	TMJ1	TMJ2	f1	f2	
<b>7048</b>	90000	2	MEKNES	MEKNES	BOUDERBALA	26810	240	2827	-	1,05	1,00	<b>2681</b>
<b>7073</b>	90002	1,5	MEKNES	LAMHAYA RN 6	NATIONALE 4	23370	240	2390	-	1,02	1,00	<b>2337</b>
<b>7075</b>	89012	18,5	MEKNES	REGIONALE 718	LAMHAYA RN 6	51090	240	4569	-	0,89	1,00	<b>5109</b>
<b>7101</b>	11303	0,5	ERRACHIDIA	GOULMIMA	AMILLAGO	21025	404	1305	927	1,00	0,78	<b>1249</b>
<b>7105</b>	11302	0,3	ERRACHIDIA	GOULMIMA	TOUROUG	5117	194	568	-	0,90	1,00	<b>633</b>
<b>7106</b>	11301	0,2	ERRACHIDIA	TINJDAD	AIT HANI	2741	215	278	-	0,91	1,00	<b>306</b>
<b>7300</b>	11009	36	KHEMISSSET	REGIONALE 311	REGIONALE 401	7837	239	762	-	0,97	1,00	<b>787</b>
<b>7311</b>	29005	2	IFRANE	NATIONALE 8	AIN LEUH	15398	407	803	-	0,88	1,00	<b>908</b>





# CHAPITRE 2

## TABLEAU RÉCAPITULATIF DU TRAFIC PAR SECTION



## TRAFIC PAR SECTION DES ROUTES NATIONALES ET AUTOROUTES EN 2019

N° de la route	N° du poste	Lieu d'implantation		Section concernée					TMJA en véh/j	Circulation en véh.km/j
		P.K	D.P.E	ORIGINE	EXTREMITE	P.K O	P.K E	LONG. EN KM		
A1	péage		RABAT	RABAT	SKHIRAT	0,00	17,00	17,00	<b>71 674</b>	1 218 458
A1	péage		RABAT	SKHIRAT	BOUZNIKA EST	17,00	29,00	12,00	<b>66 669</b>	800 028
A1	péage		RABAT	BOUZNIKA EST	MOHAM. EST	29,00	49,00	20,00	<b>61 185</b>	1 223 700
A1	péage		RABAT	MOHAM. EST	CASABLANCA	49,00	59,00	10,00	<b>78 072</b>	780 720
A1	péage		CASABLANCA	PENETRANTE VERS AIN HARROUDA		0,00	4,00	4,00	<b>78 072</b>	312 288
A1	péage		CASABLANCA	CASABLANCA	TIT MELLIL	59,00	71,50	12,50	<b>35 199</b>	439 988
A1	péage		CASABLANCA	TIT MELLIL	CASA PORT	71,50	75,50	4,00	<b>48 870</b>	195 480
A1	péage		CASABLANCA	CASA PORT	MEDIOUNA	75,50	80,50	5,00	<b>56 927</b>	284 635
A1	péage		CASABLANCA	MEDIOUNA	CASABLANCA RS 114	80,50	87,00	6,50	<b>63 927</b>	415 526
A1	péage		CASABLANCA	PENETRANTE AZBANE		0,00	1,00	1,00	<b>24 899</b>	24 899
A1	péage		CASABLANCA	CASABLANCA RS 114	HAD SWALEM	87,00	103,00	16,00	<b>24 450</b>	391 200
A1	péage		CASABLANCA	HAD SWALEM	BIR JDID	103,00	120,00	17,00	<b>18 501</b>	314 517
A1	péage		EL JADIDA	BIR JDID	TNIN CHTOUKA	120,00	138,00	18,00	<b>16 762</b>	301 716
A1	péage		EL JADIDA	TNIN CHTOUKA	AZEMMOUR	138,00	160,00	22,00	<b>16 210</b>	356 620
A1	péage		EL JADIDA	AZEMMOUR	EL JADIDA	160,00	168,00	8,00	<b>14 249</b>	113 992
A1	péage		EL JADIDA	PENETRANTE EL JADIDA		0,00	2,00	2,00	<b>7 465</b>	14 930
A1	péage		EL JADIDA	EL JADIDA EST	EL JADIDA SUD	168,00	178,00	10,00	<b>7 494</b>	74 940
A1	péage		EL JADIDA	EL JADIDA SUD	JORF LASFAR	178,00	189,00	11,00	<b>8 158</b>	89 738
A1	péage		EL JADIDA	JORF LASFAR	SIDI SMAIL	189,00	222,00	33,00	<b>3 811</b>	125 763
A1	péage		EL JADIDA	SIDI SMAIL	EL OUALIDIA	222,00	266,00	44,00	<b>2 576</b>	113 344
A1	péage		EL JADIDA	EL OUALIDIA	SAFI NORD	266,00	299,00	33,00	<b>2 300</b>	75 900
A1	péage		EL JADIDA	SAFI NORD	SAFI	299,00	309,00	10,00	<b>1 974</b>	19 740
<b>TOTAL AUTOROUTE A1 DE RABAT A SAFI</b>								<b>316</b>	<b>24 329</b>	<b>7 688 121</b>
A2	péage		KHEMISSSET	ALLAL BAHRAOUI	TIFLET	16,00	43,00	27,00	<b>19 165</b>	517 455
A2	péage		KHEMISSSET	TIFLET	KHEMISSSET	43,00	68,00	25,00	<b>17 882</b>	447 050
A2	péage		KHEMISSSET	KHEMISSSET	MEKNES OUEST	68,00	120,00	52,00	<b>16 965</b>	882 180
A2	péage		MEKNES	MEKNES OUEST	MEKNES EST	120,00	130,00	10,00	<b>13 763</b>	137 630
A2	péage		MEKNES	MEKNES EST	AIN TAOUJJDATE	130,00	156,00	26,00	<b>15 379</b>	399 854
A2	péage		MEKNES	AIN TAOUJJDATE	FES	156,00	174,00	18,00	<b>14 772</b>	265 896
A2	péage		FES	PENETRANTE FES		0,00	4,00	4,00	<b>11 227</b>	44 908
A2	péage		FES	FES	FES CENTRE	174,00	182,00	8,00	<b>6 450</b>	51 600
A2	péage		FES	FES CENTRE	FÈS EST	182,00	190,00	8,00	<b>5 841</b>	46 728

(\*) Les TMJA des postes comprenant une \* sont estimés sur la base des dernières données disponibles (avant 2019)

## TRAFIC PAR SECTION DES ROUTES NATIONALES ET AUTOROUTES EN 2019

N° de la route	N° du poste	Lieu d'implantation		Section concernée					TMJA en véh./j	Circulation en véh.km/j
		P.K	D.P.E	ORIGINE	EXTREMITE	P.K O	P.K E	LONG. EN KM		
A2	péage		FES	FÈS EST	RAS TABOUDA	190,00	215,00	25,00	<b>6 786</b>	169 650
A2	péage		SEFROU	RAS TABOUDA	TAHLA	215,00	241,00	26,00	<b>7 522</b>	195 572
A2	péage		TAZA	TAHLA	OUED AMLIL	241,00	266,00	25,00	<b>7 385</b>	184 625
A2	péage		TAZA	OUED AMLIL	TAZA OUEST	266,00	288,00	22,00	<b>6 880</b>	151 360
A2	péage		TAZA	TAZA OUEST	TAZA EST	288,00	300,00	12,00	<b>4 249</b>	50 988
A2	péage		TAZA	TAZA EST	M'SOUN	300,00	324,00	24,00	<b>4 090</b>	98 160
A2	péage		TAOURIRT	M'SOUN	GUERCIF	324,00	363,00	39,00	<b>3 835</b>	149 565
A2	péage		TAOURIRT	GUERCIF	TAOURIRT RN19	363,00	396,00	33,00	<b>2 869</b>	94 677
A2	péage		TAOURIRT	TAOURIRT RN19	TAOURIRT EST	396,00	404,00	8,00	<b>1 879</b>	15 032
A2	péage		TAOURIRT	TAOURIRT EST	EL AIOUN	404,00	450,00	46,00	<b>2 163</b>	99 498
A2	péage		OUJDA	EL AIOUN	OUJDA	450,00	496,00	46,00	<b>2 043</b>	93 978
<b>TOTAL AUTOROUTE A2 DE RABAT A OUJDA</b>								<b>484</b>	<b>8 464</b>	<b>4 096 406</b>
A3	Péage		CASABLANCA	CASABLANCA	AEROPORT	0,00	13,00	13,00	<b>70 105</b>	911 365
A3	Péage		SETTAT	AEROPORT	BERRECHID EST	13,00	32,00	19,00	<b>42 550</b>	808 450
A3	Péage		SETTAT	BERRECHID EST	SETTAT NORD	32,00	52,00	20,00	<b>23 640</b>	472 800
A3	Péage		SETTAT	SETTAT NORD	SETTAT CENTRE	52,00	65,00	13,00	<b>17 840</b>	231 920
A3	Péage		EL KALAA	SETTAT CENTRE	SKHOUR RHAMNA	65,00	128,00	63,00	<b>16 222</b>	1 021 986
A3	Péage		EL KALAA	SKHOUR RHAMNA	BENGRIR	128,00	160,00	32,00	<b>15 541</b>	497 312
A3	Péage		MARRAKECH	BENGRIR	MARRAKECH	160,00	198,00	38,00	<b>15 152</b>	575 776
A3	Péage		MARRAKECH	PENETRANTE MARRAKECH		0,00	13,00	13,00	<b>10 826</b>	140 738
A3	Péage		MARRAKECH	MARRAKECH	TAMNSOURT	198,00	214,00	16,00	<b>5 008</b>	80 128
A3	Péage		MARRAKECH	TAMNSOURT	MARRAKECH TARGA	214,00	232,00	18,00	<b>5 160</b>	92 880
A3	Péage		MARRAKECH	MARRAKECH TARGA	LOUDAYA	232,00	248,00	16,00	<b>7 823</b>	125 168
A3	Péage		MARRAKECH	LOUDAYA	CHICHAOUA	248,00	282,00	34,00	<b>8 016</b>	272 544
A3	Péage		AGADIR	CHICHAOUA	IMIN TANOUT	282,00	309,00	27,00	<b>7 581</b>	204 687
A3	Péage		AGADIR	IMIN TANOUT	ARGANA	309,00	370,00	61,00	<b>8 202</b>	500 322
A3	Péage		AGADIR	ARGANA	AMSEKROUD	370,00	421,00	51,00	<b>8 807</b>	449 157
A3	Péage		AGADIR	AMSEKROUD	AGADIR	421,00	429,00	8,00	<b>9 137</b>	73 096
<b>TOTAL AUTOROUTE A3 DE CASABLANCA A AGADIR</b>								<b>442</b>	<b>14 612</b>	<b>6 458 329</b>
A4	Péage		SETTAT	BARCHID EST	BEN AHMED	0,00	37,00	37,00	<b>6 061</b>	224 257
A4	Péage		KHOURIBGA	BEN AHMED	KHOURIBGA	37,00	77,00	40,00	<b>5 756</b>	230 240
A4	Péage		KHOURIBGA	KHOURIBGA	OUED ZEM OUEST	77,00	107,00	30,00	<b>2 850</b>	85 500

(\*) Les TMJA des postes comprenant une \* sont estimés sur la base des dernières données disponibles (avant 2019)

## TRAFIC PAR SECTION DES ROUTES NATIONALES ET AUTOROUTES EN 2019

N° de la route	N° du poste	Lieu d'implantation		Section concernée					TMJA en véh/j	Circulation en véh.km/j
		P.K	D.P.E	ORIGINE	EXTREMITE	P.K O	P.K E	LONG. EN KM		
A4	Péage		KHOURIBGA	OUED ZEM OUEST	OUED ZEM EST	107,00	116,00	9,00	<b>2 612</b>	23 508
A4	Péage		KHOURIBGA	OUED ZEM EST	BEJAAD	116,00	135,00	19,00	<b>2 633</b>	50 027
A4	Péage		BENI-MELLAL	BEJAAD	KASBAT TADLA	135,00	151,00	16,00	<b>2 609</b>	41 744
A4	Péage		BENI-MELLAL	KASBAT TADLA	BENI MELLAL	151,00	172,00	21,00	<b>1 807</b>	37 947
<b>TOTAL AUTOROUTE A4 DE BERCHID A BENI MELLAL</b>								<b>172</b>	<b>4 030</b>	<b>693 223</b>
A5	péage		TANGER	PORT MED	MELLOUSSA	0,00	17,00	17,00	<b>8 136</b>	138 312
A5	péage		TANGER	MELLOUSSA	TANGER EST	17,00	27,00	10,00	<b>8 305</b>	83 050
A5	péage		TANGER	TANGER EST	TANGER OUEST	27,00	51,00	24,00	<b>7 531</b>	180 744
A5	péage		TANGER	PENETRANTE TANGER		0,00	2,00	2,00	<b>11 996</b>	23 992
A5	péage		TANGER	TANGER OUEST	ASILAH	51,00	76,00	25,00	<b>15 869</b>	396 725
A5	péage		LARACHE	ASILAH	SIDI EL YAMANI	76,00	91,00	15,00	<b>15 571</b>	233 565
A5	péage		LARACHE	SIDI EL YAMANI	LARACHE	91,00	119,00	28,00	<b>15 735</b>	440 580
A5	péage		LARACHE	LARACHE	MY BOUSELHAM	119,00	152,00	33,00	<b>14 565</b>	480 645
A5	péage		LARACHE	MY BOUSSELHAM	M'NASRA	152,00	183,00	31,00	<b>14 065</b>	436 015
A5	péage		KENITRA	M'NASRA	KENITRA NORD	183,00	223,00	40,00	<b>14 134</b>	565 360
A5	péage		KENITRA	KENITRA NORD	BOUKNADEL	223,00	258,00	35,00	<b>28 974</b>	1 014 090
A5	péage		KENITRA	BOUKNADEL	RABAT	258,00	266,00	8,00	<b>32 334</b>	258 672
A5	péage		RABAT	BIFURCATION SKHIRATE	EL MENZEH	266,00	282,00	16,00	<b>23 352</b>	373 632
A5	péage		RABAT	EL MENZEH	BIFURCATION DAR ESSEKKA	282,00	306,00	24,00	<b>22 427</b>	538 248
<b>TOTAL AUTOROUTE A5 DU PORT TANGER MED A RABAT</b>								<b>308</b>	<b>16 765</b>	<b>5 163 630</b>
A7	Péage		TETOUAN	FNIDEK	SMIR	0,00	11,00	11,00	<b>6 050</b>	66 550
A7	Péage		TETOUAN	SMIR	M'DIQ	11,00	17,00	6,00	<b>4 052</b>	24 312
A7	Péage		TETOUAN	M'DIQ	TETOUAN	17,00	28,00	11,00	<b>5 893</b>	64 823
<b>TOTAL AUTOROUTE A7 DE FNIDEK A TETOUAN</b>								<b>28</b>	<b>5 560</b>	<b>155 685</b>
V.C.R	58*	3,30	RABAT	AUTOROUTE A3	MEHDI BEN BARKA	0,00	3,50	3,50	<b>37374</b>	130809
V.C.R	49*	8,10	RABAT	MEHDI BEN BARKA	IMAM MALEK	3,50	9,10	5,60	<b>33730</b>	188888
V.C.R	50*	15,50	RABAT	IMAM MALEK	PROVINCIALE 4008	9,10	19,20	10,10	<b>34604</b>	349500
V.C.R	51*	19,30	RABAT	PROVINCIALE 4008	NATIONALE 6	19,20	25,00	5,80	<b>29681</b>	172150
<b>TOTAL ROCADE DE RABAT A SALE</b>								<b>25,00</b>	<b>33654</b>	<b>841347</b>
PET	14100	1,00	TAOURIRT	ECHANG AUTOROUTE	NATIONALE 6	0,00	6,00	6,00	<b>428</b>	2568
<b>TOTAL PENETRANTE VERS NATIONALE 6</b>								<b>6,00</b>	<b>428</b>	<b>2568</b>

(\* ) Les TMJA des postes comprenant une \* sont estimés sur la base des dernières données disponibles (avant 2019)

## TRAFIC PAR SECTION DES ROUTES NATIONALES ET AUTOROUTES EN 2019

N° de la route	N° du poste	Lieu d'implantation		Section concernée					TMJA en véh/j	Circulation en véh.km/j
		P.K	D.P.E	ORIGINE	EXTREMITE	P.K O	P.K E	LONG. EN KM		
V.C.O	34017	0,50	OUJDA	NATIONALE2	NATIONALE2	0,00	6,64	6,64	<b>271</b>	1799
<b>TOTAL ROCADE DE L'OUJDA</b>								<b>6,64</b>	<b>271</b>	<b>1799</b>
V.C.S	34011	2,00	BERKANE	PROVINCIALE 6000	NATIONALE 16	0,00	16,00	16,00	<b>4942</b>	79072
<b>TOTAL ROCADE DE SAIDIA A LA NATIONALE 16</b>								<b>16,00</b>	<b>4942</b>	<b>79072</b>
1	174	18,00	TANGER	TANGER	PROVINCIALE 4601	0,00	19,00	19,00	<b>10033</b>	190627
1	3001	32,20	TANGER	PROVINCIALE 4601	ASILAH	19,00	44,20	25,20	<b>7281</b>	183481
1	3	46,20	TANGER	ASILAH	REGIONALE 417	44,20	59,60	15,40	<b>7384</b>	113714
1	154	64,72	LARACHE	REGIONALE 417	LARACHE	59,60	82,00	22,40	<b>4967</b>	111261
1	4*	92,27	LARACHE	LARACHE	KSAR EL KEBIR	82,00	111,80	29,80	<b>9733</b>	290043
1	4002	112,66	LARACHE	DEVIATION DE KSAR EL KEBIR		111,80	121,20	9,40	<b>4114</b>	38672
1	7002*	144,30	KENITRA	DEV. DE KSAR	SOUK LARBAA	121,20	153,90	32,70	<b>6476</b>	211765
1	167	189,80	KENITRA	SOUK LARBAA	SIDI ALLAL TAZI	153,90	189,80	35,90	<b>7202</b>	258552
1	7*	205,40	KENITRA	SIDI ALLAL TAZI	NATIONALE 4	189,80	221,80	32,00	<b>8150</b>	260800
1	48*	222,40	KENITRA	NATIONALE 4	KENITRA	221,80	229,00	7,20	<b>21232</b>	152870
1	8*	243,00	KENITRA	KENITRA	PROVINCIALE 4000	229,00	250,55	21,55	<b>21426</b>	461730
1	8008*	251,00	RABAT	PROVINCIALE 4000	PROVINCIALE 4002	250,55	251,98	1,43	<b>22462</b>	32121
1	8007*	254,60	RABAT	PROVINCIALE 4002	RABAT	251,98	270,70	18,72	<b>21867</b>	409350
1	86000*	292,00	RABAT	RABAT	KHALOUA RP 4028	270,70	294,00	23,30	<b>21618</b>	503699
1	86*	295,50	RABAT	TEMARA	SKHIRAT	294,00	299,70	5,70	<b>21623</b>	123251
1	14005	305,65	RABAT	SKHIRAT	BOUZNIKA	299,70	311,70	12,00	<b>7846</b>	94152
1	14	329,50	BENSLIMANE	BOUZNIKA	BEN YAKHLEF	311,70	329,70	18,00	<b>9623</b>	173214
1	15006*	343,70	MOHAMMEDIA	BEN YAKHLEF	AIN HARROUDA	329,70	345,70	16,00	<b>13324</b>	213184
1	15007*	351,88	CASABLANCA	AIN HARROUDA	CASABLANCA	345,70	373,40	27,70	<b>18953</b>	524998
1	17001*	376,70	CASABLANCA	CASABLANCA	KHAYAITA	373,40	384,30	10,90	<b>19308</b>	210457
1	67	386,00	SETTAT	KHAYAITA	HAD SOUALEM	384,30	387,00	2,70	<b>16619</b>	44871
1	17007	395,90	SETTAT	HAD SOUALEM	BIR JDID	387,00	403,00	16,00	<b>12359</b>	197744
1	18	431,00	EL JADIDA	BIR JDID	AZEMMOUR	403,00	437,00	34,00	<b>6697</b>	227698
1	18001*	446,00	EL JADIDA	AZEMMOUR	RP 3410	437,00	462,00	25,00	<b>12049</b>	301225
1	76	467,00	EL JADIDA	RP 3410	RR 316	462,00	473,00	11,00	<b>10471</b>	115181
1	19	491,00	EL JADIDA	RR 316	SIDI SMAIL	473,00	500,00	27,00	<b>8579</b>	231633
1	19001	530,00	EL JADIDA	SIDI SMAIL	KHMIS ZMAMRA	500,00	530,00	30,00	<b>4997</b>	149910
1	19002*	542,00	EL JADIDA	KHMIS ZMAMRA	RP 2302	530,00	550,40	20,40	<b>3508</b>	71563

(\*) Les TMJA des postes comprenant une \* sont estimés sur la base des dernières données disponibles (avant 2019)

## TRAFIC PAR SECTION DES ROUTES NATIONALES ET AUTOROUTES EN 2019

N° de la route	N° du poste	Lieu d'implantation		Section concernée					TMJA en véh/j	Circulation en véh.km/j
		P.K	D.P.E	ORIGINE	EXTREMITE	P.K O	P.K E	LONG. EN KM		
1	78003*	553,70	SAFI	RP 2302	JMAAT SAHIM	550,40	564,40	14,00	3183	44562
1	78	582,50	SAFI	JMAAT SAHIM	TLET BOUGUEDRA	564,40	583,00	18,60	3933	73154
1	78001	601,00	SAFI	TLET BOUGUEDRA	SEBT GZOULA	583,00	604,90	21,90	2505	54859
1	78002	633,70	SAFI	SEBT GZOULA	BERRAKT ERRADI	604,90	634,19	29,29	2270	66488
1	148	657,00	ESSAOUIRA	BERRAKT ERRADI	ONARA	634,19	686,70	52,51	2123	111479
1	155	712,40	ESSAOUIRA	ONARA	SMIMO	686,70	740,00	53,30	4457	237558
1	38002	741,80	ESSAOUIRA	SMIMO	LIMITE PROVINCE	740,00	789,20	49,20	2625	129150
1	73000	796,00	AGADIR	LIMITE PROVINCE	TAMRI	789,20	821,20	32,00	2073	66336
1	73	831,21	AGADIR	TAMRI	TAMRAGHT	821,20	848,00	26,80	2999	80373
1	42002	852,00	AGADIR	TAMRAGHT	AGADIR	848,00	872,00	24,00	7654	183696
1	165	927,00	CHTOUKA	AIT MELLOUL	INCHADEN	872,00	928,00	56,00	22310	1249360
1	42003	934,00	CHTOUKA	AIT MELLOUL	INCHADEN	928,00	935,30	7,30	21483	156826
1	171	967,00	TIZNIT	CT 7128 (MASSA)	TIZNIT	935,30	973,00	37,70	10756	405501
1	45	1012,70	SIDI IFNI	TIZNIT	BOUIZAKARNE	973,00	1040,00	67,00	4454	298418
1	46	1042,60	GUELMIME	BOUIZAKARNE	GUELMIME	1040,00	1078,00	38,00	3231	122778
1	104	1204,60	TAN TAN	GUELMIME	TAN TAN	1078,00	1208,00	130,00	2639	343070
1	46007	1215,80	TAN TAN	TAN TAN	TAN TAN PLAGE	1208,00	1229,00	21,00	3145	66045
1	47	1300,00	LAAYOUNE	TAN TAN PLAGE	AKHFENNIR	1229,00	1321,00	92,00	2476	227792
1	47001	1467,00	LAAYOUNE	AKHFENNIR	LAAYOUNE	1321,00	1514,00	193,00	1589	306677
1	149	1530,00	LAAYOUNE	LAAYOUNE	LAAYOUNE PORT	1514,00	1540,00	26,00	7070	183820
1	105	1548,00	LAAYOUNE	LAAYOUNE PORT	LAMSSID	1540,00	1605,00	65,00	1578	102570
1	47007*	1664,00	BOUJDOUR	LAMSSID	BOUJDOUR	1605,00	1700,00	95,00	1389	131955
1	47008*	1706,00	BOUJDOUR	BOUJDOUR	LAKRAA	1700,00	1818,00	118,00	1413	166734
1	106*	2003,30	DAKHLA	LAKRAA	PROVINCIALE 1100	1818,00	2030,00	212,00	1094	231928
1	47011*	2043,00	DAKHLA	PROVINCIALE 1100	AL-ARGOUB	2030,00	2043,00	13,00	530	6890
1	47012*	2047,00	DAKHLA	EL ARGOUB	EL ARGOUB JDID	2043,00	2047,00	4,00	606	2424
1	10601*	2252,20	DAKHLA	EL ARGOUB JDID	FRONTIERE	2047,00	2339,00	292,00	344	100448
<b>TOTAL NATIONALE 1 DE TANGER A LAGOUIRA</b>								<b>2339</b>	<b>4724</b>	<b>11048659</b>
2	170	11,30	TANGER	PROVINCIALE 4613	FANDAK	15,00	26,90	11,90	30683	365128
2	2	30,30	TETOUAN	FANDAK	TETOUAN	26,90	51,59	24,69	16392	404686
2	120*	56,30	TETOUAN	TETOUAN	DERDARA	51,80	66,00	14,20	8592	122006
2	13300	83,10	TETOUAN	ZINAT	LIMITE TETOUAN	66,00	97,00	31,00	5306	164486

(\*) Les TMJA des postes comprenant une \* sont estimés sur la base des dernières données disponibles (avant 2019)

## TRAFIC PAR SECTION DES ROUTES NATIONALES ET AUTOROUTES EN 2019

N° de la route	N° du poste	Lieu d'implantation		Section concernée					TMJA en véh/j	Circulation en véh.km/j
		P.K	D.P.E	ORIGINE	EXTREMITE	P.K O	P.K E	LONG. EN KM		
2	5001	98,10	CHEFCHAOUEN	LIMITE TETOUAN	DERDARA	97,00	112,84	15,84	6621	104877
2	133	113,00	CHEFCHAOUEN	DERDARA	BAB TAZA	112,84	127,00	14,16	4585	64924
2	13305	146,30	CHEFCHAOUEN	BAB TAZA	PROVINCIALE 4111	127,00	150,00	23,00	2667	61341
2	5004	180,00	CHEFCHAOUEN	PROVINCIALE 4111	LIMITE CHEFCHAOUEN	150,00	198,80	48,80	1646	80325
2	72004*	210,50	AL HOCEIMA	LIMITE CHEFCHAOUEN	ISSAKEN	198,80	210,84	12,04	5283	63607
2	72	276,75	AL HOCEIMA	ISSAKEN	BENI HDIFA RP 5207	210,84	277,00	66,16	1014	67086
2	32001	289,60	AL HOCEIMA	BENI HDIFA RP 5207	AJDIR	277,00	304,00	27,00	1332	35964
2	75	319,20	AL HOCEIMA	AJDIR	REGIONALE 610	304,00	325,40	21,40	12178	260609
2	168	334,00	AL HOCEIMA	REGIONALE 610	BNI BOUAYACH	325,40	348,00	22,60	4677	105700
2	32004*	366,00	DRIOUECH	BENI BOUAYACH	CASSETA	348,00	370,54	22,54	3248	73210
2	32005*	380,00	DRIOUECH	CASSETA	MIDAR	370,54	391,84	21,30	3010	64113
2	162	410,00	DRIOUECH	MIDAR	TIZTOUTINE	391,84	420,00	28,16	5737	161554
2	32	434,80	NADOR	TIZTOUTINE	SELOUANE	420,00	449,84	29,84	10272	306516
2	31001*	456,00	NADOR	SELOUANE	ZAIO	449,84	472,84	23,00	17072	392656
2	34003*	494,48	BERKANE	ZAIO	BERKANE	472,84	515,84	43,00	5512	237016
2	177	518,00	BERKANE	BERKANE	AHFIR	515,84	538,80	22,96	8673	199132
2	34006	551,00	OUJDA	AHFIR	RP 6014	538,80	560,10	21,30	9938	211679
2	34	567,99	OUJDA	AHFIR	OUJDA	560,10	574,92	14,82	20104	297941
<b>TOTAL NATIONALE 2 DE TANGER A OUJDA</b>								<b>559,71</b>	<b>6869</b>	<b>3844557</b>
3	47014*	0,50	DAKHLA	IMLILI	AWSERD	0,00	143,40	143,40	328	47035
<b>TOTAL NATIONALE 3 DE D'IMLILI A AWSERD</b>								<b>143,40</b>	<b>328</b>	<b>47035</b>
4	8002*	7,70	KENITRA	NATIONALE 1	SIDI YAHYA	0,00	18,10	18,10	11322	204928
4	8003*	21,40	SIDI SLIMANE	SIDI YAHYA	SIDI SLIMANE	18,10	53,80	35,70	6918	246973
4	9*	58,10	SIDI SLIMANE	SIDI SLIMANE	SIDI KACEM	53,80	75,80	22,00	7941	174702
4	10002	82,00	SIDI KACEM	SIDI KACEM	COL DE ZEGGOTA	75,80	108,00	32,20	2981	95988
4	26007*	110,00	MEKNES	COL DE ZEGGOTA	PROVINCIALE 7049	108,00	110,80	2,80	3556	9957
4	26008*	119,00	MEKNES	PROVINCIALE 7049	PROVINCIALE 5001	110,80	119,69	8,89	2577	22910
4	26002	147,60	FES	PROVINCIALE 5001	RP 5009	119,69	153,00	33,31	4747	158123
4	100	153,40	FES	RP 5009	FES (RN 6)	153,00	158,76	5,76	4168	24008
<b>TOTAL NATIONALE 4 DE KENITRA A FES</b>								<b>158,76</b>	<b>5906</b>	<b>937588</b>
5	47004	53,00	LAAYOUNE	LAAYOUNE	NATIONALE 14	0,00	78,00	78,00	658	51324
5	47005	79,00	LAAYOUNE	NATIONALE 14	BOUCRAA	78,00	103,00	25,00	313	7825

(\*) Les TMJA des postes comprenant une \* sont estimés sur la base des dernières données disponibles (avant 2019)

## TRAFIC PAR SECTION DES ROUTES NATIONALES ET AUTOROUTES EN 2019

N° de la route	N° du poste	Lieu d'implantation		Section concernée					TMJA en véh/j	Circulation en véh.km/j
		P.K	D.P.E	ORIGINE	EXTREMITE	P.K O	P.K E	LONG. EN KM		
5	47006	110,00	LAAYOUNE	BOUCRAA	GUELTA ZEMOUR	103,00	257,00	154,00	181	27874
<b>TOTAL NATIONALE 5 DE LAAYOUNE A GUELTA ZEMOUR</b>								<b>257,00</b>	<b>339</b>	<b>87023</b>
6	87	8,60	RABAT	RABAT	ECH VOIE CONTOUR	0,00	9,50	9,50	31360	297920
6	52	14,31	RABAT	ECH VOIE CONTOUR	RR 405	9,50	20,00	10,50	37828	397194
6	94	23,50	KHEMISSET	RR 405	ALLAL BAHRAOUI	20,00	26,40	6,40	32037	205037
6	68	43,00	KHEMISSET	ALLAL BAHRAOUI	TIFLET	26,40	52,30	25,90	11661	302020
6	11	71,38	KHEMISSET	TIFLET	KHEMISSET	52,30	77,44	25,14	8005	201254
6	28*	111,70	MEKNES	KHEMISSET	REGIONALE 705	77,40	123,60	46,20	4582	211688
6	28005	126,00	MEKNES	REGIONALE 705	RN 13	123,60	140,00	16,40	8332	136645
6	90	150,00	MEKNES	RN 13	LAMHAYA	140,00	173,00	33,00	10825	357225
6	90001*	174,00	MEKNES	LAMHAYA	PROVINCIALE 7073	173,00	178,00	5,00	12344	61720
6	101	179,00	FES	PROVINCIALE 7073	RP 5013	178,00	185,00	7,00	8925	62475
6	26	187,00	FES	PR 5013	NATIONALE 4	185,00	187,60	2,60	9500	24700
6	26001	191,20	FES	NATIONALE 4	FES	187,60	195,00	7,40	14348	106175
6	63	212,00	FES	FES	RP 5027	195,00	218,00	23,00	6367	146441
6	25005*	239,72	SEFROU	RP 5027	BIR TAMTAM	218,00	249,00	31,00	4532	140492
6	27	276,00	TAZA	BIR TAMTAM	OUED AMLIL	242,00	288,00	46,00	2968	136528
6	27001	311,00	TAZA	OUED AMLIL	TAZA	288,00	318,00	30,00	9146	274380
6	27002	345,00	TAZA	TAZA	GUERCIF	318,00	385,00	67,00	4160	278720
6	33	403,90	TAOURIRT	GUERCIF	TAOURIRT	385,00	428,84	43,84	2068	90661
6	141	436,00	TAOURIRT	PROVINCIALE 6042	REGIONALE 603	428,84	459,57	30,73	2797	85952
6	33004*	459,59	TAOURIRT	REGIONALE 603	AIOUNE	459,57	482,42	22,85	2341	53492
6	14101	483,95	TAOURIRT	AIOUNE	LIMITE PROVINCE	482,42	498,00	15,58	3218	50136
6	33005*	507,85	Oujda	AIOUNE	GERATOIRE	498,00	528,00	30,00	4147	124410
6	35*	530,50	Oujda	GERATOIRE AUTOROUTE	Oujda	528,00	552,70	24,70	6320	156104
<b>TOTAL NATIONALE 6 DE SALE A Oujda (FRONTIERE)</b>								<b>559,74</b>	<b>6970</b>	<b>3901369</b>
7	19003	18,00	EL JADIDA	SIDI SMAIL	SIDI BENNOUR	0,00	21,00	21,00	6964	146244
7	19004	52,00	EL JADIDA	SIDI BENNOUR	BOUCHANE	21,00	69,80	48,80	2625	128100
7	37000	71,00	EL KELAA	BOUCHANE	REGIONALE 206	69,80	73,70	3,90	1029	4013
7	74002	101,97	MARRAKECH	REGIONALE 206	REGIONALE 204	73,70	105,00	31,30	2673	83665
7	13700	117,00	MARRAKECH	REGIONALE 204	LIMITE EL KALAA	105,00	125,00	20,00	6936	138720
7	137	133,95	MARRAKECH	LIMITE EL KALAA	MARRAKECH	125,00	146,91	21,91	21208	464667

(\*) Les TMJA des postes comprenant une \* sont estimés sur la base des dernières données disponibles (avant 2019)

## TRAFIC PAR SECTION DES ROUTES NATIONALES ET AUTOROUTES EN 2019

N° de la route	N° du poste	Lieu d'implantation		Section concernée					TMJA en véh/j	Circulation en véh.km/j
		P.K	D.P.E	ORIGINE	EXTREMITE	P.K O	P.K E	LONG. EN KM		
<b>TOTAL NATIONALE 7 D'EL JADIDA A MARRAKECH</b>								<b>146,91</b>	<b>6571</b>	<b>965409</b>
8	12902	6,60	AGADIR	AGADIR	FIN AGGLOM2RATION	0,00	10,00	10,00	21737	217370
8	176	13,20	AGADIR	DRARGA	ECH. AUTOROUTE	10,00	16,10	6,10	15643	95422
8	129	31,00	AGADIR	AGADIR INEZGANE	PROVINCIALE 1705	16,10	52,50	36,40	3159	114988
8	12904	47,00	TAROUDANT	PROVINCIALE 1705	PROVINCIALE 1713	52,50	73,70	21,20	2398	50838
8	41009	82,00	CHICHAOUA	LIMITE TAROUDANT	IFLAISSENE	73,70	90,00	16,30	2347	38256
8	41001*	101,49	CHICHAOUA	PROVINCIALE 1705	IMIN-TANOUE	90,00	114,00	24,00	2176	52224
8	41010	130,00	CHICHAOUA	PROVINCIALE 2040	IMINTANOUE	114,00	132,00	18,00	3776	67968
8	41011	142,00	CHICHAOUA	IMINTANOUE	AGUOUIDIR	132,00	157,50	25,50	2972	75786
8	41	172,00	CHICHAOUA	IMIN-TANOUE	CHICHAOUA	157,50	176,00	18,50	5107	94480
8	38	198,60	CHICHAOUA	CHICHAOUA	PROVINCIALE 2011	176,00	200,40	24,40	4945	120658
8	38006	211,00	CHICHAOUA	PROVINCIALE 2011	PROVINCIALE 2013	200,40	224,00	23,60	5984	141222
8	138	232,80	MARRAKECH	PROVINCIALE 2013	PROVINCIALE 2004	224,00	235,50	11,50	14174	163001
8	38007	237,00	MARRAKECH	PROVINCIALE 2004	MARRAKECH	235,50	249,10	13,60	16891	229718
8	39	260,00	MARRAKECH	MARRAKECH	TAMELELT	249,10	297,00	47,90	17061	817222
8	39003	297,60	EL KELAA	TAMELELT	EL KALAA	297,00	339,00	42,00	8424	353808
8	70002	341,50	EL KELAA	EL KELAA	RR 205	339,00	351,47	12,47	5836	72775
8	70	352,00	EL KELAA	EL KALAA	RR 307	351,47	374,20	22,73	10087	229278
8	23012*	384,00	BENI-MELLAL	RR 307	RR 309	374,20	399,00	24,80	4239	105127
8	23017*	417,00	BENI-MELLAL	RR 309	RR 304 AFOURAR	399,00	420,00	21,00	3989	83769
8	23037*	423,00	BENI-MELLAL	RP 3224	RR 304 AFOURAR	420,00	423,96	3,96	7673	30385
8	23*	432,00	BENI-MELLAL	RR 304 AFOURAR	NATIONALE 11	423,96	441,00	17,04	10885	185480
8	159	451,70	BENI-MELLAL	BENI-MELLAL	GIRATOIRE AUTOROUTE	441,00	452,10	11,10	10417	115629
8	15900*	459,00	BENI-MELLAL	GIRATOIRE AUTOROUTE	KASBA TADLA	452,10	475,10	23,00	7569	174087
8	23009*	476,13	BENI-MELLAL	KASBA TADLA	FOUM TAGHZOUT	475,10	490,00	14,90	3557	52999
8	23008*	494,70	BENI-MELLAL	FOUM TAGHZOUT	REGIONALE 317	490,00	494,00	4,00	4844	19376
8	23023	509,00	BENI-MELLAL	REGIONALE 317	REGIONALE 503	494,00	543,20	49,20	4367	214856
8	14502*	546,00	KHENIFRA	REGIONALE 503	PROVINCIALE 7308	543,20	552,86	9,66	2595	25068
8	29008*	554,00	KHENIFRA	REGIONALE 317	KHENIFRA	552,86	561,00	8,14	4908	39951
8	14501	562,00	KHENIFRA	KHENIFRA	PROVINCIALE 7306	561,00	570,50	9,50	5531	52545
8	145	580,62	KHENIFRA	KHENIFRA	M RIRT	570,50	597,50	27,00	4204	113508
8	29	627,50	IFRANE	M RIRT	AZROU	597,50	649,00	51,50	2040	105060

(\* ) Les TMJA des postes comprenant une \* sont estimés sur la base des dernières données disponibles (avant 2019)

## TRAFIC PAR SECTION DES ROUTES NATIONALES ET AUTOROUTES EN 2019

N° de la route	N° du poste	Lieu d'implantation		Section concernée					TMJA en véh/j	Circulation en véh.km/j
		P.K	D.P.E	ORIGINE	EXTREMITE	P.K O	P.K E	LONG. EN KM		
8	181	666,10	IFRANE	AZROU	IFRANE	649,00	668,00	19,00	5882	111758
8	25008*	689,55	SEFROU	IFRANE	IMOUZZER	668,00	693,50	25,50	4961	126506
8	64002*	703,70	SEFROU	IMOUZZER	KANDER SIDI LAKHYARE	693,50	705,00	11,50	7383	84905
8	64	726,50	FES	IMOUZZER	FES	705,00	729,20	24,20	20703	501013
8	63003	737,00	FES	FES	RP 5002	729,20	743,40	14,20	9224	130981
8	132*	749,00	FES	RP 5002	BARRAGE IDRIS I	743,40	766,00	22,60	6287	142086
8	24	773,74	TAOUNATE	BARRAGE IDRIS I	REGIONALE 408	766,00	809,30	43,30	7613	329643
8	24006	813,15	TAOUNATE	CENTRE TAOUNATE	ZRIZER	809,30	818,80	9,50	6085	57808
8	24002	909,00	AL HOCEIMA	LIMITE TAOUNATE	TARGUIST ( RN2 )	818,80	910,00	91,20	940	85728
<b>TOTAL NATIONALE 8 DE D'AGADIR A TARGUIST</b>								<b>910,00</b>	<b>6399</b>	<b>5823279</b>
9	15011*	2,50	MOHAMMEDIA	MOHAM.RR 322	AIN HARROUDA	0,00	3,00	3,00	11911	35733
9	15012*	9,50	MOHAMMEDIA	AIN HARROUDA	TIT MELLIL	3,00	12,00	9,00	16882	151938
9	15013*	23,50	CASABLANCA	TIT MELLIL	MEDIOUNA	12,00	26,00	14,00	18925	264950
9	16*	30,00	CASABLANCA	MEDIOUNA	AEROPORT	26,00	31,00	5,00	34367	171835
9	59	42,10	SETTAT	AEROPORT	BERRECHID	31,00	43,00	12,00	17900	214800
9	108	63,70	SETTAT	BERRECHID	SIDI EL AIDI	43,00	64,80	21,80	11003	239865
9	169	67,00	SETTAT	SIDI ELAIDI	PROVINCIALE 3606	64,80	72,08	7,28	9610	69961
9	20	73,84	SETTAT	PROVINCIALE 3606	SETTAT	72,08	75,00	2,92	16286	47555
9	20001	83,00	SETTAT	SETTAT	RR 314	75,00	112,70	37,70	4771	179867
9	109	113,00	SETTAT	RR 314	MECH. BEN ABBOU	112,70	121,00	8,30	4117	34171
9	37001	164,00	EL KELAA	MECH. BEN ABBOU	BEN GRIR	121,00	171,00	50,00	4363	218150
9	37	208,00	EL KELAA	BEN GRIR	SIDI BOU OTHMANE	171,00	209,00	38,00	6250	237500
9	37002	214,00	EL KELAA	SIDI BOU OTHMANE	CARREFOUR AUTOROUTE	209,00	228,00	19,00	5684	107996
9	74	233,80	MARRAKECH	SIDI BOU OTHMANE	MARRAKECH	228,00	236,30	8,30	22396	185887
9	39007	254,00	MARRAKECH	MARRAKECH	LIMITE MARRAKECH	236,30	260,00	23,70	10718	254017
9	164	266,92	AL HAOUZ	LIMITE MARRAKECH	AIT OURIR	260,00	274,00	14,00	9753	136542
9	40*	314,11	AL HAOUZ	AIT OURIR	HAD ZREKTEN	274,00	318,00	44,00	2718	119592
9	40003	353,50	OUARZAZATE	HAD ZRAKTEN	IMINI (RP 1512)	318,00	394,00	76,00	1810	137560
9	118	395,28	OUARZAZATE	IMINI (RP 1512)	NATIONALE 10	394,00	416,00	22,00	2659	58498
9	139	423,00	OUARZAZATE	NATIONALE 10	OUARZAZATE	416,00	440,00	24,00	4605	110520
9	44	452,43	OUARZAZATE	OUARZAZATE	AGDEZ	440,00	535,00	95,00	1536	145920
9	182	564,80	ZAGOURA	REGIONALE 108	ZAGORA	535,00	604,00	69,00	1674	115506

(\*) Les TMJA des postes comprenant une \* sont estimés sur la base des dernières données disponibles (avant 2019)

## TRAFIC PAR SECTION DES ROUTES NATIONALES ET AUTOROUTES EN 2019

N° de la route	N° du poste	Lieu d'implantation		Section concernée					TMJA en véh/j	Circulation en véh.km/j
		P.K	D.P.E	ORIGINE	EXTREMITE	P.K O	P.K E	LONG. EN KM		
9	44008*	609,37	ZAGOURA	ZAGORA	M'HAMID	604,00	694,23	90,23	1483	133811
<b>TOTAL NATIONALE 9 DE MOHAMMEDIA A M'HAMID</b>								<b>694,23</b>	<b>4857</b>	<b>3372174</b>
10	42	17,00	CHTOUKA	AIT MELLOUL	OULAD TAIMA	7,00	31,93	24,93	13736	342438
10	125	34,00	TAROUDANT	OULAD TAIMA	PROVINCIALE 1717	31,93	57,20	25,27	8314	210095
10	42016	70,80	TAROUDANT	PROVINCIALE 1717	TAROUDANT	57,20	75,00	17,80	3890	69242
10	42017	87,20	TAROUDANT	TAROUDANT	REGIONALE 302	75,00	126,00	51,00	5208	265608
10	42018	131,20	TAROUDANT	REGIONALE 302	RP 1706 (AOULOZ)	126,00	166,00	40,00	1118	44720
10	42019	170,20	TAROUDANT	PROVINCIALE 1706	TALIOUINE	166,00	193,00	27,00	1739	46953
10	44002	279,00	OUARZAZATE	TALIOUINE	TAZNAKHET	193,00	278,00	85,00	1287	109395
10	119	331,00	OUARZAZATE	TAZNAKHTE	OUARZAZATE( RN 9)	278,00	345,00	67,00	1027	68809
10	43	363,00	OUARZAZATE	OUARZAZATE (RN 9)	SKOURA	345,00	380,00	35,00	3458	121030
10	43007	386,30	OUARZAZATE	SEKKOURA	IMASSINE	380,00	420,00	40,00	2106	84240
10	158	435,00	TINGHIR	KLAAT M GOUNA	BOUMALNE DADES	420,00	455,00	35,00	6563	229705
10	43002	477,60	TINGHIR	BOUMALNE DADES	TINGHIR	455,00	509,00	54,00	2291	123714
10	15802	512,50	TINGHIR	TINGHIR	REGIONALE 113	509,00	531,20	22,20	2728	60562
10	81002	553,50	ERRACHIDIA	TINGHIR	TINEJDAD	531,20	562,00	30,80	2122	65358
10	81001	579,00	ERRACHIDIA	TINEJDAD	GOULMIMA	562,00	580,00	18,00	2448	44064
10	81	634,50	ERRACHIDIA	GOULMIMA	ERRACHIDIA	580,00	638,00	58,00	2415	140070
10	82002*	661,90	ERRACHIDIA	ERRACHIDIA	BOUDENIB	638,00	726,00	88,00	797	70136
10	36003	770,00	BOUARFA	BOUDNIB	BOUANANE	726,00	785,00	59,00	243	14337
10	179	906,00	BOUARFA	BOUANANE	BOUARFA	785,00	908,14	123,14	635	78194
<b>TOTAL NATIONALE 10 DE D'AGADIR A BOUARFA</b>								<b>901,14</b>	<b>2429</b>	<b>2188669</b>
11	17004*	22,00	CASABLANCA	RP 3042	BERRECHID	18,00	29,60	11,60	31436	364658
11	107*	39,00	SETTAT	BERRECHID	RIAH	29,60	40,00	10,40	8465	88036
11	10702	69,54	SETTAT	RIAH	BENAHMED	40,00	72,00	32,00	6683	213856
11	21	105,25	KHOURIBGA	BEN AHMED	KHOURIBGA	72,00	110,00	38,00	8051	305938
11	22	124,06	KHOURIBGA	KHOURIBGA	PROVINCIALE 3202	110,00	155,00	45,00	6652	299340
11	23019*	157,00	BENI-MELLAL	PROVINCIALE 3202	REGIONALE 308	155,00	162,00	7,00	4625	32375
11	23018*	170,00	BENI-MELLAL	REGIONALE 308	PROVINCIALE 3209	162,00	176,00	14,00	6897	96558
11	22002*	189,17	BENI-MELLAL	PROVINCIALE 3209	BENI-MELLAL	176,00	194,42	18,42	7320	134834
<b>TOTAL NATIONALE 11 DE CASABLANCA A BENI MELLAL</b>								<b>176,42</b>	<b>8704</b>	<b>1535595</b>
12	46001	3,00	SIDI IFNI	IFNI	LIM TIZNIT-GUELMIME	0,00	45,29	45,29	945	42799

(\*) Les TMJA des postes comprenant une \* sont estimés sur la base des dernières données disponibles (avant 2019)

## TRAFIC PAR SECTION DES ROUTES NATIONALES ET AUTOROUTES EN 2019

N° de la route	N° du poste	Lieu d'implantation		Section concernée					TMJA en véh/j	Circulation en véh.km/j
		P.K	D.P.E	ORIGINE	EXTREMITE	P.K O	P.K E	LONG. EN KM		
12	46016*	48,20	GUELMIME	LIM TIZNIT-GUELMIME	GUELMIME	45,29	56,00	10,71	2815	30149
12	46005*	61,50	GUELMIME	GUELMIME	FASK	56,00	81,00	25,00	1404	35100
12	180	156,70	ASSA ZAG	FASK	ASSA	81,00	160,00	79,00	441	34839
12	46015	163,00	ASSA ZAG	ASSA	FOUM EL HISSN	160,00	195,20	35,20	122	4294
12	12300	231,20	TATA	REGIONALE 107	FOUM EL HISSN	195,20	239,10	43,90	237	10404
12	46013	318,30	TATA	FOUM EL HISSN	AKKA	239,10	322,00	82,90	550	45595
12	123	375,80	TATA	AKKA	ADIS	322,00	378,00	56,00	1311	73416
12	42022	378,00	TATA	ADIS	TATA	378,00	383,00	5,00	1391	6955
12	46011	385,00	TATA	TATA	LAMHAMID	383,00	569,90	186,90	295	55136
12	44009	635,80	ZAGOURA	REGIONALE 111	ZAGORA	569,90	643,76	73,86	486	35896
12	44010	649,00	ZAGOURA	ZAGORA	TAGHBALT	643,76	712,47	68,71	840	57716
12	112	756,00	TINGHIR	TAZARINE	ALNIF	712,47	758,00	45,53	935	42571
12	11200*	794,60	TINGHIR	ALNIF	MSISSI	758,00	833,60	75,60	573	43319
12	111	848,00	ERRACHIDIA	ALNIF	RISSANI	833,60	901,00	67,40	704	47450
<b>TOTAL NATIONALE 12 DE SIDI IFNI A RISSANI</b>								<b>901,00</b>	<b>628</b>	<b>565638</b>
13	1001*	0,50	TETOUAN	SEBTA	FNIDAK	0,00	4,00	4,00	12446	49784
13	71	16,00	TETOUAN	FNIDEK	CAPO NEGRO	4,00	24,10	20,10	19398	389900
13	1	29,20	TETOUAN	CAPO NEGRO	TETOUAN	24,10	41,00	16,90	32285	545617
13	5	58,00	CHEFCHAOUEN	TETOUAN	RP 4103 (LAGHDIR)	41,00	59,39	18,39	3827	70379
13	5011	77,00	OUAZZANE	PROVINCIALE 4103 (LAGHDIR)	PROVINCIALE 4101 BRIKCHA	59,39	79,30	19,91	3514	69964
13	5012	96,00	OUAZZANE	PROVINCIALE 4101 BRIKCHA	OUEZZANE	79,30	101,00	21,70	2380	51646
13	6	120,00	OUAZZANE	OUEZZANE	AIN DEFALI	101,00	130,00	29,00	3324	96396
13	6006*	135,00	SIDI KACEM	AIN DEFALI	JORF EL MELHA	130,00	149,00	19,00	3259	61921
13	6005	181,75	SIDI KACEM	JORF EL MELHA	NATIONALE 4	149,00	184,40	35,40	1882	66623
13	115	196,00	MEKNES	NATIONALE 4	PROVINCIALE 7008	184,40	208,00	23,60	2011	47460
13	10001	210,00	MEKNES	PROVINCIALE 7008	RR 413	208,00	213,44	5,44	3137	17065
13	127*	219,00	MEKNES	RR 413	MEKNES	213,44	223,20	9,76	8057	78636
13	163	233,60	MEKNES	MEKNES	REGIONALE 712	223,20	243,83	20,63	15373	317145
13	89	252,00	MEKNES	REGIONALE 712	RR 716 EL HAJEB	243,83	255,00	11,17	11086	123820
13	116	259,00	MEKNES	RR 716 EL HAJEB	LIMITE IFRANE	255,00	268,72	13,72	4922	67545
13	65	285,00	IFRANE	LIMITE IFRANE	AZROU	268,72	290,00	21,28	4714	100300
13	29002*	302,90	IFRANE	AZROU	JBEL HABRI (RP 7231)	290,00	304,00	14,00	4516	63224

(\*) Les TMJA des postes comprenant une \* sont estimés sur la base des dernières données disponibles (avant 2019)

## TRAFIC PAR SECTION DES ROUTES NATIONALES ET AUTOROUTES EN 2019

N° de la route	N° du poste	Lieu d'implantation		Section concernée					TMJA en véh/j	Circulation en véh.km/j
		P.K	D.P.E	ORIGINE	EXTREMITE	P.K O	P.K E	LONG. EN KM		
13	29003*	331,00	IFRANE	JBEL HABRI (RP 7231)	ZAIDA	304,00	390,00	86,00	2781	239166
13	30010*	405,85	MIDELT	ZAIDA	MIDELT	390,00	410,00	20,00	5467	109340
13	30004*	486,20	MIDELT	MIDELT	RICH (RR 706)	410,00	487,00	77,00	3668	282436
13	30	492,05	MIDELT	RICH (RR 706)	ERRACHIDIA	487,00	509,70	22,70	4252	96520
13	81003	541,40	ERRACHIDIA	LIMITE PROVINCE	ERRACHIDIA	509,70	551,00	41,30	3415	141040
13	82	553,60	ERRACHIDIA	ERRACHIDIA	EDDOUIRA	551,00	590,00	39,00	2952	115128
13	82003	593,60	ERRACHIDIA	EDDOUIRA	ARFOUD	590,00	603,39	13,39	1701	22776
13	110	609,70	ERRACHIDIA	ARFOUD	RISSANI	603,39	624,00	20,61	2776	57213
13	11000	626,70	ERRACHIDIA	RISSANI	TAOUZ	624,00	686,82	62,82	1032	64830
<b>TOTAL NATIONALE 13 DE TETOUAN A RISSANI</b>								<b>686,82</b>	<b>4872</b>	<b>3345872</b>
14	12201	133,30	SMARA	NATIONALE 5	SMARA	0,00	136,00	136,00	418	56848
14	122	138,30	SMARA	LAAYOUNE	SMARA	136,00	157,00	21,00	736	15456
14	12202	158,45	SMARA	PROVINCIALE 101	JDERIA	157,00	335,00	178,00	178	31684
<b>TOTAL NATIONALE 14 DE NATIONALE 5 A SMARA</b>								<b>335,00</b>	<b>310</b>	<b>103988</b>
15	32006*	2,00	NADOR	RN 2	SAKA	0,00	57,00	57,00	2735	155895
15	16102	86,90	GUERSSIF	SAKA	GIRATOIRE AUTOROUTE	57,00	90,00	33,00	138	4554
15	161	101,00	GUERSSIF	SAKA	GUERSSIF	90,00	106,00	16,00	4314	69024
15	33001*	106,50	GUERSSIF	GUERCIF	OUTAT EL HAJ	106,00	203,60	97,60	2885	281576
15	16008	225,55	BOULEMANE	REGIONALE 606	OUTAT EL HAJ	203,60	246,00	42,40	1238	52491
15	160	230,00	BOULEMANE	OUTAT EL HAJ	MISSOUR	246,00	298,00	52,00	1372	71344
15	30001	314,50	BOULEMANE	MISSOUR	NATIONALE 13	298,00	376,00	78,00	601	46878
<b>TOTAL NATIONALE 15 DE LA NATIONALE 2 NATIONALE 13</b>								<b>376,00</b>	<b>1813</b>	<b>681762</b>
16	60	11,00	TANGER	TANGER	KSER SGHIR	0,00	35,10	35,10	8539	299719
16	1007*	46,80	TANGER	KSER SGHIR	PROVINCIALE 4703	35,10	56,00	20,90	5323	111251
16	95	58,10	TETOUAN	RP 4703	FNIDEK RN13	56,00	75,50	19,50	6309	123026
16	147*	78,90	TETOUAN	TETOUAN	MARTIL	75,50	79,50	4,00	32068	128272
16	146	82,50	TETOUAN	MARTIL	OUED LAOU	79,50	91,20	11,70	9872	115502
16	14600	101,00	TETOUAN	AZLA	LIMITE CHEFCHAOUEN	91,20	133,80	42,60	4139	176321
16	152	145,00	CHEFCHAOUEN	LIMITE CHEFCHAOUEN	PROVINCIALE 4111	133,80	151,00	17,20	2463	42364
16	5007*	179,80	CHEFCHAOUEN	PROVINCIALE 4111	PROVINCIALE 4113	151,00	180,00	29,00	840	24360
16	15200*	197,50	CHEFCHAOUEN	PROVINCIALE 4113	JEBHA	180,00	200,00	20,00	1321	26420
16	14400	257,80	AL HOCEIMA	JEBHA	NATIONALE 2	200,00	291,00	91,00	1351	122941

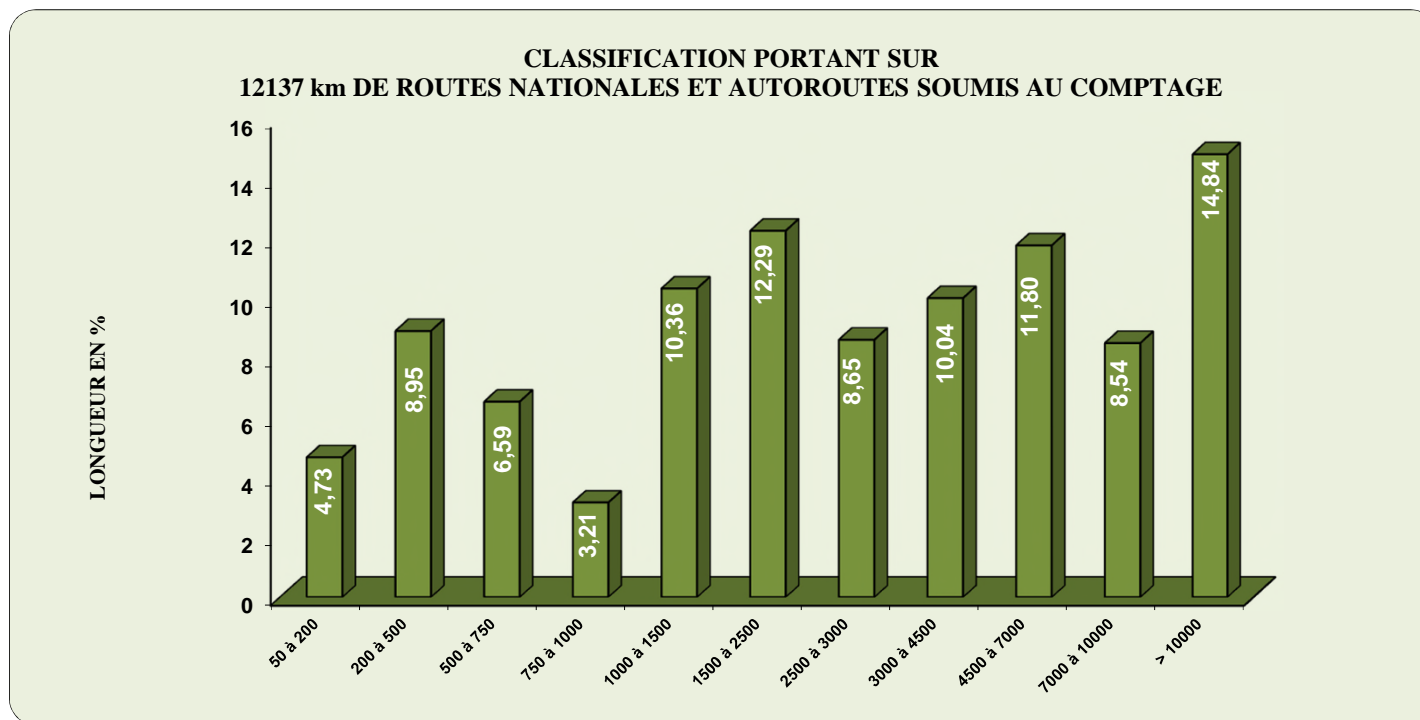
(\*) Les TMJA des postes comprenant une \* sont estimés sur la base des dernières données disponibles (avant 2019)

## TRAFIC PAR SECTION DES ROUTES NATIONALES ET AUTOROUTES EN 2019

N° de la route	N° du poste	Lieu d'implantation		Section concernée					TMJA en véh/j	Circulation en véh.km/j
		P.K	D.P.E	ORIGINE	EXTREMITE	P.K O	P.K E	LONG. EN KM		
16	32009*	291,50	AL HOCEIMA	NATIONALE 2	BENI BOUFRAH	291,00	300,00	9,00	2528	22752
16	144	301,00	AL HOCEIMA	NATIONALE 2	OUED NEKKOUR	300,00	341,00	41,00	3299	135259
16	13600*	341,60	DRIOUECH	OUED NEKKOUR	PROVINCIALE 6202	341,00	379,00	38,00	3871	147098
16	13602*	393,40	NADOR	PROVINCIALE 6202	NATIONALE 19	379,00	394,00	15,00	5371	80565
16	142	405,00	NADOR	ZGHANGHAN	NATIONALE 19	394,00	409,00	15,00	5763	86445
16	136	418,00	NADOR	NATIONALE 19	RAS EL MA	409,00	464,00	55,00	6946	382030
16	13601*	466,60	NADOR	RASS EL MA	LIMITE NADOR	464,00	470,30	6,30	3978	25061
<b>TOTAL NATIONALE 16 DE TANGER A LIMITE NADOR</b>								<b>470,30</b>	<b>4358</b>	<b>2049386</b>
17	157*	7,90	OUJDA	OUJDA	GUENFOUDA	0,00	25,00	25,00	6063	151575
17	35002*	43,90	OUJDA	GUENFOUDA	RR 607 (JERADA)	25,00	44,00	19,00	3687	70053
17	35003	70,70	OUJDA	RR 607 (JERADA)	AIN BNI MATHAR	44,00	83,00	39,00	1428	55692
17	35000*	83,00	OUJDA	AIN B MATHAR	LIMITE OUJDA	83,00	117,00	34,00	385	13090
17	36001*	190,00	BOUARFA	AIN BNI MATHAR	TANADRARA	117,00	196,00	79,00	589	46531
17	36	257,70	BOUARFA	TANADRARA	BOUARFA	196,00	260,00	64,00	688	44032
17	36002	263,00	BOUARFA	BOUARFA	FIGUIG	260,00	373,40	113,40	522	59195
<b>TOTAL NATIONALE 17 D'OUJDA A FIGUIG</b>								<b>373,40</b>	<b>1179</b>	<b>440168</b>
19	31*	6,00	NADOR	MELLILIA	NADOR	0,00	15,00	15,00	29795	446925
19	31002*	17,00	NADOR	NADOR	SELOUANE	15,00	24,80	9,80	30154	295509
19	32008*	26,00	NADOR	NATIONALE 2 SELOUNE	HASSI BERKANE	24,80	52,00	27,20	1646	44771
19	32017*	58,00	NADOR	HASSI BERKANE	LIMITE NADOR	52,00	74,28	22,28	999	22258
19	13500*	100,00	TAOURIRT	LIMITE NADOR	ECHANG ROUTE NADOR	74,28	103,00	28,72	2303	66142
19	135	108,00	TAOURIRT	LIMITE NADOR	RN 6 TAOURIRT	103,00	110,00	7,00	2525	17675
19	33006	118,00	TAOURIRT	TAOURIRT RN 6	EL ATEF	110,00	170,00	60,00	1475	88500
19	36011*	270,00	BOUARFA	LIMITE PROVINCE	MAATARKA	170,00	268,00	98,00	148	14504
19	36005*	343,00	BOUARFA	MAATARKA	TANDRARA	268,00	344,22	76,22	186	14177
<b>TOTAL NATIONALE 19 DE MELILLA A TANDRARA</b>								<b>344,22</b>	<b>2936</b>	<b>1010461</b>
<b>TOTAL GENERAL DES ROUTES NATIONALES ET AUTOROUTES</b>								<b>12137</b>	<b>5531</b>	<b>67128813</b>

(\*) Les TMJA des postes comprenant une \* sont estimés sur la base des dernières données disponibles (avant 2019)

## REPARTITION PAR CLASSES DE TRAFIC DES ROUTES NATIONALES ET AUTOROUTES EN 2019



Classe de trafic	50 à 200	200 à 500	500 à 750	750 à 1000	1000 à 1500	1500 à 2500	2500 à 3000	3000 à 4500	4500 à 7000	7000 à 10000	> 10000	TOTAL
Longueur en Km	574,42	1085,70	799,44	390,01	1257,51	1491,30	1050,10	1218,72	1432,12	1036,79	1800,58	12137
Longueur en %	4,73	8,95	6,59	3,21	10,36	12,29	8,65	10,04	11,80	8,54	14,84	100,00

# TRAFFIC PAR SECTION DES ROUTES REGIONALES EN 2019

N° de la route	N° du poste	Lieu d'implantation		Sections concernées					TMJA en véh./j	Circulation en véh.km/j
		P.K	D.P.E	ORIGINE	EXTREMITE	P.K O	P.K E	LONG. EN KM		
101	46008	0,20	TAN TAN	RN 1 (TAN TAN)	ABATTIH	0,00	78,00	78,00	301	23478
101	12203	115,50	SMARA	ABATTIH	SORTIE AKHFENNIR	78,00	118,00	40,00	305	12200
101	12200*	176,00	SMARA	ABETTIH	NATIONALE 14	118,00	197,00	79,00	242	19118
102	46002*	2,00	GUELMIME	BOUIZAKARNE	TAGHJIJTE	0,00	35,00	35,00	1810	63350
102	46009	99,50	TATA	TAGHJIJTE	NATIONALE 12	35,00	100,00	65,00	510	33150
103	46004	76,80	ASSA ZAG	ASSA	ZAG	81,00	163,00	82,00	186	15252
104	17100	47,00	TIZNIT	SIDI IFNI	PROVINCIALE 1905	0,00	49,50	49,50	1218	60291
104	45003	69,00	TIZNIT	IFNI	TIZNIT	49,50	72,10	22,60	4820	108932
104	45004	75,00	TIZNIT	TIZNIT	TIZEGHRANE	72,10	150,50	78,40	2462	193021
104	42015	181,00	TIZNIT	TIZEGHRANE	TAFRAOUT	150,50	200,00	49,50	1735	85883
105	42009	8,56	CHTOUKA	AIT MELLOUL	BIOUGRA	0,00	20,10	20,10	9188	184679
105	42010	34,85	CHTOUKA	BIOUGRA	AIT BAHA	20,10	46,30	26,20	3156	82687
105	12802	89,00	CHTOUKA	AIT BAHA	LIMITE CHTOUKA	46,30	104,00	57,70	428	24696
107	12302	100,00	TATA	TAFRAOUT	REGIONALE 102	0,00	101,08	101,08	401	40533
108	44004	25,00	OUARZAZATE	TAZNAKHTTE	BOUAZZER	0,00	34,00	34,00	409	13906
108	44007	97,17	ZAGOURA	TANSIKHTE	TAZARINE	34,00	163,87	129,87	723	93896
109	42021	12,00	TAROUDANT	AIT YGZA (RN 10)	IGHREM	0,00	77,00	77,00	770	59290
109	14901	105,00	LAAYOUNE	TARFAYA	FOUM EL OUED	77,00	118,00	41,00	885	36285
109	124	189,00	TATA	TATA	ISSAFEN	118,00	190,80	72,80	279	20311
111	44006	2,00	OUARZAZATE	TAZNAKHTTE	TALATE	0,00	32,00	32,00	364	11648
111	46010	60,00	TATA	TALATE	FOUM ZGUID N12	32,00	61,00	29,00	356	10324
113	11201*	2,00	TINGHIR	NATIONALE 10	ALNIF	0,00	45,00	45,00	1191	53595
201	15100	4,10	CHICHAOUA	CHICHAOUA	SIDI AMARA	0,00	18,20	18,20	2594	47211
201	15101	18,30	CHICHAOUA	SIDI AMARA	LIMITE CHICHAOUA	18,20	24,00	5,80	2112	12250
201	80005	21,10	SAFI	LIMITE CHICHAOUA	CHEMAIA	24,00	63,00	39,00	1769	68991
201	80	64,10	SAFI	CHEMAIA	YOUSOUFIA	63,00	86,00	23,00	3383	77809
201	19014*	131,90	EL JADIDA	YOUSOUFIA	SIDI BENNOUR	86,00	135,55	49,55	2712	134380
202	79001	3,33	SAFI	SAFI	T'NINE GHARBIA	0,00	39,00	39,00	2665	103935
202	19010	66,00	EL JADIDA	T'NINE GHARBIA	KHMIS ZMAMRA	39,00	66,60	27,60	3762	103831
202	19008*	94,00	EL JADIDA	KHMIS ZMAMRA	SIDI BENNOUR	66,60	97,10	30,50	3205	97753

(\*) Les TMJA des postes comprenant une \* sont estimés sur la base des dernières données disponibles (avant 2019)

# TRAFIC PAR SECTION DES ROUTES REGIONALES EN 2019

N° de la route	N° du poste	Lieu d'implantation		Sections concernées					TMJA en véh/j	Circulation en véh.km/j
		P.K	D.P.E	ORIGINE	EXTREMITE	P.K O	P.K E	LONG. EN KM		
202	19009*	100,00	EL JADIDA	SIDI BENNOUR	BOULAOUANE	97,10	142,10	45,00	3176	142920
203	172	9,00	MARRAKECH	MARRAKECH	TAHANNAOUT	0,00	31,00	31,00	6859	212629
203	62000	36,90	AL HAOUZ	TAHANNAOUT	ASNI	31,00	48,80	17,80	3408	60662
203	41003	94,01	AL HAOUZ	ASNI	NATIONALE 10	48,00	124,00	76,00	488	37088
203	12500	161,00	TAROUDANT	TISI N'TEST	NATIONALE 10	124,00	170,43	46,43	683	31712
204	79	4,75	SAFI	SAFI	TLETA (RN 1)	0,00	26,00	26,00	7336	190736
204	80001*	51,13	SAFI	TLETA (RN 1)	CHEMAIA	26,00	68,00	42,00	4667	196014
204	80002*	94,40	SAFI	CHEMAIA	RP 2011	68,00	101,00	33,00	3375	111375
204	80007	106,00	MARRAKECH	RP 2011	NATIONALE 7	101,00	108,70	7,70	2673	20582
205	37006	7,50	EL KELAA	NATIONALE 8	OUED OUM ERBIA	0,00	26,65	26,65	3363	89624
205	70001	41,80	SETTAT	OUED OUM ERBIA	LABROUJ	26,65	42,45	15,80	3879	61288
206	80003	0,05	SAFI	YOUSOUFIA	NATIONALE 7	0,00	26,00	26,00	1922	49972
206	37004	53,00	EL KELAA	NATIONALE 7	BENGRIR	26,00	56,00	30,00	5142	154260
206	37005	104,00	EL KELAA	EL KALAA	BENGRIR	56,00	111,20	55,20	3030	167256
207	85	28,00	ESSAOUIRA	ESSAOUIRA	TLET EL HANCHANE	0,00	30,00	30,00	4729	141870
207	38005	49,40	ESSAOUIRA	TLET HANCHANE	SIDI ELMOKTAR	30,00	50,00	20,00	3295	65900
207	15005	70,00	CHICHAOUA	TAFETTACHT	SIDI EL MOKHTAR	50,00	73,00	23,00	4252	97796
207	150	89,80	CHICHAOUA	SIDI ELMOKTAR	CHICHAOUA	73,00	96,00	23,00	4261	98003
208	39010	2,00	EL KELAA	TAMELLAT	AL ATTAOUIA	0,00	19,00	19,00	3748	71212
208	39004*	22,00	EL KELAA	RN 8(TAMELET)	DEMNATE	19,00	43,90	24,90	3700	92130
210	39006	4,40	MARRAKECH	MARRAKECH RN 8	SIDI RAHAL RP 2010	0,00	23,60	23,60	2807	66245
210	39000*	28,00	EL KELAA	SIDI RAHAL RP 2010	DEMNATE	23,60	35,00	11,40	2462	28067
210	39009	36,00	EL KELAA	SIDI RAHAL	LIMITE PROVINCE	35,00	56,28	21,28	4654	99037
210	12604	82,00	AZILAL	LIMITE PROVINCE	DEMNAT	56,28	89,13	32,85	1772	58210
212	74004	14,70	MARRAKECH	MARRAKECH	TAMASLOUHT	0,00	18,50	18,50	3930	72705
212	41012	51,00	CHICHAOUA	FROUGA	MAJJAT	18,50	55,00	36,50	2959	108004
212	41013	95,00	CHICHAOUA	MAJJAT	IMINTANOUTE	55,00	98,00	43,00	2248	96664
214	41014	15,00	CHICHAOUA	NATIONALE 8	BOUABOUT	0,00	45,00	45,00	557	25065
214	15500	131,80	ESSAOUIRA	IMINTLIT	SMIMOU	45,00	134,00	89,00	784	69776
301	76002	13,00	EL JADIDA	EL JADIDA	EL JORF	0,00	18,00	18,00	2000	36000

(\*) Les TMJA des postes comprenant une \* sont estimés sur la base des dernières données disponibles (avant 2019)

# TRAFFIC PAR SECTION DES ROUTES REGIONALES EN 2019

N° de la route	N° du poste	Lieu d'implantation		Sections concernées					TMJA en véh/j	Circulation en véh.km/j
		P.K	D.P.E	ORIGINE	EXTREMITE	P.K O	P.K E	LONG. EN KM		
301	19007*	37,00	EL JADIDA	EL JORF	OUALIDIA	18,00	77,00	59,00	2766	163194
301	79002	79,20	SAFI	EL OUALIDIA	BEDDOUZA	77,00	106,90	29,90	2755	82375
301	79003*	128,20	SAFI	BEDDOUZA	SAFI	106,90	151,20	44,30	2106	93296
301	79004	161,70	SAFI	SAFI	KHMIS OULAD EL HADJ	151,20	185,00	33,80	3119	105422
301	134*	189,40	SAFI	KHMIS OULAD EL HADJ	ESSAOUIRA	185,00	201,00	16,00	1057	16912
301	13400	203,00	ESSAOUIRA	LIMITE PROVINCE	MOLAY BOUZRAKTOUNE	201,00	242,00	41,00	1180	48380
301	13401	250,80	ESSAOUIRA	MOLAY BOUZRAKTOUNE	ESSAOUIRA	242,00	258,75	16,75	747	12512
302	12603	241,00	AZILAL	TILOUGUITTE	OUAOUZAGHT	202,00	242,00	40,00	598	23920
303	18003	1,50	EL JADIDA	BIR JDID	SIDI SAID MAACHOU	0,00	30,20	30,20	5454	164711
303	19019	54,00	EL JADIDA	SIDI SAID MAACHOU	HAD OULED FREJ	30,20	64,60	34,40	1559	53630
303	19013	67,00	EL JADIDA	HAD OULED FREJ	ARBAA MEKRES	64,60	83,90	19,30	1531	29548
303	19015	106,00	EL JADIDA	ARBAA MEKRES	NATIONALE 1	83,90	108,99	25,09	2521	63252
304	23007	1,96	AZILAL	REGIONALE 208	DEMNATE	0,00	9,30	9,30	1293	12025
304	39001	23,95	AZILAL	DEMNATE	TANANNT	9,30	25,60	16,30	2045	33334
304	126	64,00	AZILAL	TANANNT	AZILAL	25,60	69,00	43,40	2443	106026
304	23001*	98,54	AZILAL	AZILAL	BIN EL OUIDANE	69,00	99,00	30,00	1380	41400
304	23002*	127,03	AZILAL	BIN EL OUIDANE	AFOURAR	99,00	129,00	30,00	4597	137910
304	23013	131,20	BENI-MELLAL	AFOURAR	NATIONALE 8	129,00	131,80	2,80	3414	9559
305	114*	4,00	BENSLIMANE	BOUZNIKA	RP 3300	0,00	6,60	6,60	5726	37792
305	14008	19,00	BENSLIMANE	RP 3300	BEN SLIMANE	6,60	21,00	14,40	6388	91987
305	15002*	23,00	BENSLIMANE	BEN SLIMANE	SIDI HAJJAJ	21,00	38,00	17,00	4816	81872
305	14011	48,00	BENSLIMANE	SIDI HAJJAJ	FEDDALATE	38,00	73,30	35,30	1474	52032
305	10700*	82,00	SETTAT	FEDDALATE	BEN AHMED	73,30	102,00	28,70	2341	67187
305	10701*	101,00	SETTAT	BEN AHMED	OULAD MRAH	102,00	116,60	14,60	2660	38836
305	70000*	152,00	SETTAT	OULAD MRAH	LABROUJ RR 308	116,60	163,69	47,09	551	25947
306	23003	1,00	AZILAL	BIN EL OUIDANE	OUAOUZAGHT	0,00	17,60	17,60	680	11968
306	12602	20,70	AZILAL	OUAOUZAGHT	ELKSIBA	17,60	77,40	59,80	255	15249
306	23024	92,00	BENI-MELLAL	OUAOUZAGHT	BOUNOUAL RR 317	77,40	93,63	16,23	193	3132
307	23005	41,00	AZILAL	NATIONALE 8	TANANNT	0,00	45,00	45,00	1027	46215
308	20003	4,20	SETTAT	SETTAT	GUISSER	0,00	29,00	29,00	6285	182265

(\*) Les TMJA des postes comprenant une \* sont estimés sur la base des dernières données disponibles (avant 2019)

# TRAFFIC PAR SECTION DES ROUTES REGIONALES EN 2019

N° de la route	N° du poste	Lieu d'implantation		Sections concernées					TMJA en véh/j	Circulation en véh.km/j
		P.K	D.P.E	ORIGINE	EXTREMITE	P.K O	P.K E	LONG. EN KM		
308	20004	29,20	SETTAT	GUISSER	LABROUJ	29,00	72,00	43,00	3676	158068
308	20007	75,00	SETTAT	LABROUJ	LIMITE PROVINCE	72,00	89,00	17,00	2295	39015
308	23020*	95,00	BENI-MELLAL	LIMITE PROVINCE	PROVINCIALE 3207	89,00	115,90	26,90	1785	48017
308	22004*	116,00	BENI-MELLAL	PROVINCIALE 3207	FKIH BEN SALAH	115,90	123,00	7,10	4455	31631
308	23021	133,00	BENI-MELLAL	FKIH BEN SALAH	PROVINCIALE 3210	123,00	137,91	14,91	2215	33026
308	23025	150,00	BENI-MELLAL	PROVINCIALE 3210	KASBA TADLA R 312	137,91	166,29	28,38	1820	51652
309	21012	5,50	KHOURIBGA	OUED ZEM	RR 310	0,00	30,00	30,00	4353	130590
309	21002*	42,91	BENI-MELLAL	RR 310	FKIH BEN SALAH	30,00	47,00	17,00	2343	39831
309	22001*	62,62	BENI-MELLAL	FKIH BEN SALAH	OULAD NEMA	47,00	68,43	21,43	7795	167047
309	23026*	80,00	BENI-MELLAL	OULAD NEMA	NATIONALE 8	68,43	80,24	11,81	2603	30741
310	99002	20,00	KHOURIBGA	REGIONALE 309	BEJAAD	0,00	25,35	25,35	952	24133
311	21015	2,60	KHOURIBGA	OUED ZEM	PROVINCIALE 3519	0,00	3,00	3,00	2828	8484
311	21010	62,00	KHENIFRA	PROVINCIALE 3519	MOULAY BOUAZZA	3,00	66,00	63,00	932	58716
312	99	21,30	KHOURIBGA	KHOURIBGA	OUED ZEM	0,00	33,00	33,00	5587	184371
312	99001*	37,00	KHOURIBGA	OUED ZEM	ECHAG, AUTOROUTE	33,00	37,40	4,40	2902	12769
312	21004	42,22	KHOURIBGA	OUED ZEM	BOUJAAD	37,40	54,00	16,60	3824	63478
312	21001*	71,72	BENI-MELLAL	BOUJAAD	KASBA TADLA	54,00	81,30	27,30	2640	72072
313	140	13,00	BENSLIMANE	MOHAMMADIA RP 1	BENSLIMANE	4,70	28,70	24,00	11662	279888
314	10901*	44,00	SETTAT	OULED ABBOU	NATIONALE 9	26,63	44,19	17,56	388	6813
315	16000*	9,00	CASABLANCA	CASABLANCA	MEDIOUNA	0,00	13,66	13,66	36006	491842
316	76001	2,00	EL JADIDA	EL JORF	NATIONALE 1	0,00	13,44	13,44	7041	94631
316	19005*	14,10	EL JADIDA	NATIONALE 1	BOULAOUANE	13,44	63,60	50,16	2576	129212
316	20005	105,40	SETTAT	BOULAOUANE	RN 9 SETTAT	63,60	112,60	49,00	3162	154938
316	20000	122,70	SETTAT	RN 9 SETTAT	RASS EL AIN	112,60	136,00	23,40	2063	48274
316	21009	155,00	SETTAT	RASS EL AIN	BEN AHMED	136,00	156,00	20,00	2130	42600
317	29010*	2,00	BENI-MELLAL	NATIONALE 8	LAKSSIBA	0,00	2,50	2,50	1842	4605
317	29011*	10,00	BENI-MELLAL	LAKSSIBA	REGIONALE 306	2,50	20,00	17,50	733	12828
317	29012	50,00	BENI-MELLAL	REGIONALE 306	PROVINCIALE 3218	20,00	64,00	44,00	788	34672
318	18002	28,00	EL JADIDA	EL JADIDA	BIR BABBOUCH	0,00	34,20	34,20	1299	44426
318	67000*	80,00	SETTAT	BIR BABBOUCH	BERCHID RN 9	34,20	95,14	60,94	5646	344045

(\*) Les TMJA des postes comprenant une \* sont estimés sur la base des dernières données disponibles (avant 2019)

# TRAFIC PAR SECTION DES ROUTES REGIONALES EN 2019

N° de la route	N° du poste	Lieu d'implantation		Sections concernées					TMJA en véh/j	Circulation en véh.km/j
		P.K	D.P.E	ORIGINE	EXTREMITE	P.K O	P.K E	LONG. EN KM		
318	67002*	82,30	SETTAT	PROVINCIALE 3610	NATIONALE 1	60,47	95,14	34,67	5456	189160
320	18005*	23,50	SETTAT	TAMARIS	T'NINE CHTOUKA	23,00	34,50	11,50	5324	61226
320	18004	71,00	EL JADIDA	T'NINE CHTOUKA	AZEMMOUR	34,50	72,86	38,36	4586	175919
322	153*	10,00	MOHAMMEDIA	CASABLANCA	MOHAMMEDIA	0,00	18,00	18,00	21679	390222
322	66	42,00	BENSLIMANE	Oued CHERRAT	PONT BLONDIN	27,50	52,00	24,50	7472	183064
322	13	57,54	RABAT	Oued CHERRAT	ECHANGEUR SKHIRAT	52,00	59,54	7,54	8220	61979
322	13001	62,94	RABAT	ECHANGEUR SKHIRAT	Oued YQUEM	59,54	65,34	5,80	22725	131805
322	12015	68,00	RABAT	Oued YQUEM	TEMARA	65,30	73,00	7,70	12013	92500
401	12005	15,71	RABAT	RABAT	AIN AOUDA RP 4025	0,00	21,86	21,86	8967	196019
401	12000	25,00	RABAT	AIN AOUDA RP 4025	PROVINCIALE 4301	21,86	32,80	10,94	4552	49799
401	12002	65,00	KHEMISSET	PROVINCIALE 4301	ROMMANI	32,80	76,00	43,20	2091	90331
401	12003	80,00	KHEMISSET	ROMMANI	ZHILIGA	76,00	106,00	30,00	2033	60990
401	11008	108,00	KHEMISSET	ZHILIGA	PROVINCIALE 4301	106,00	121,30	15,30	1683	25750
401	21005	139,30	KHOURIBGA	ZHILIGA	PROVINCIALE 3504	121,30	144,48	23,18	2084	48307
401	99003	164,00	KHOURIBGA	PROVINCIALE 3504	Oued ZEM	144,48	167,90	23,42	2310	54100
402	11006	2,00	KHEMISSET	NATIONALE 6	ARBAA Oued BAHT	0,00	11,80	11,80	1498	17676
402	11005	15,00	KHEMISSET	NATIONALE 6	REGIONALE 701	11,80	32,80	21,00	1085	22785
402	89003*	39,00	MEKNES	REGIONALE 701	AGOURAI	32,80	59,11	26,31	1341	35282
402	89004	70,00	MEKNES	AGOURAI	EL HAJEB RN 13	59,11	73,30	14,19	1521	21583
403	12009*	3,00	RABAT	TEMARA	SIDI YAHIA	0,00	10,20	10,20	24288	247736
403	12018	20,50	RABAT	SIDI YAHIA	SIDI BETTACH	10,20	40,00	29,80	1259	37518
403	11400*	46,00	BENSLIMANE	SIDI BETTACH	AL KHATOUAT (LIMITE)	40,00	92,24	52,24	943	49264
403	21014	127,50	KHOURIBGA	PROVINCIALE 3507	KHOURIBGA	126,00	130,40	4,40	1192	5245
403	21016	133,00	KHOURIBGA	ECHANG. AUTOROUTE	KHOURIBGA	130,40	135,14	4,74	2767	13116
404	14003	10,00	KHEMISSET	KHEMISSET	MAAZIZ	0,00	35,00	35,00	1980	69300
404	14002	59,00	KHEMISSET	MAAZIZ	ROMMANI	35,00	72,10	37,10	1220	45262
404	14001	76,00	KHEMISSET	ROMMANI	SIDI BETTACH	72,10	109,40	37,30	2628	98024
404	15003*	136,00	BENSLIMANE	SIDI BETTACHE	BEN SLIMANE	109,40	136,85	27,45	4567	125364
405	8004	6,80	KENITRA	KENITRA	ALLAL EL BAHRAOUI	0,00	14,50	14,50	6686	96947
405	9400	28,20	KHEMISSET	PROVINCIALE 4268	SIDI ALLAL BAHRAOUI	14,50	28,76	14,26	6175	88056

(\*) Les TMJA des postes comprenant une \* sont estimés sur la base des dernières données disponibles (avant 2019)

# TRAFIC PAR SECTION DES ROUTES REGIONALES EN 2019

N° de la route	N° du poste	Lieu d'implantation		Sections concernées					TMJA en véh/j	Circulation en véh.km/j
		P.K	D.P.E	ORIGINE	EXTREMITE	P.K O	P.K E	LONG. EN KM		
406	7005*	5,30	KENITRA	SOUK LARBAA	LALLA MIMOUNA	0,00	24,00	24,00	4394	105456
406	7007*	34,00	KENITRA	LALLA MIMOUNA	MOULAY BOUSSELHAM	24,00	43,80	19,80	8409	166498
407	52000	6,00	RABAT	VOIE EXPRESSE RABAT	SIDI AZZOUZ	0,00	21,00	21,00	1606	33726
407	52001	26,00	RABAT	SIDI AZZOUZ	MY DRISS AGHBAL	21,00	40,00	19,00	805	15295
407	11002	54,00	KHEMISSET	MY DRISS AGHBAL	AIT ALI	40,00	62,00	22,00	339	7458
407	11004	73,00	KHEMISSET	AIT ALI	OULMES	62,00	121,70	59,70	1514	90386
407	14505	199,00	KHENIFRA	OULMES	KHENIFRA	121,70	203,57	81,87	1173	96034
408	7009*	20,00	OUAZZANE	NATIONALE 1	OUEZZANE	0,00	43,20	43,20	1972	85190
408	6004	62,00	OUAZZANE	OUEZZANE	M'JARA (RP 4232)	43,20	91,14	47,94	1101	52782
408	9013	93,00	OUAZZANE	NATIONALE 13	REGIONALE 408	91,14	98,18	7,04	1058	7448
408	24005*	103,29	TAOUNATE	M'JARA (RP 4232)	REGIONALE 419	98,18	119,00	20,82	3504	72953
408	24017*	119,80	TAOUNATE	MY BOUCHTA	RP 5309 (JBABRA)	119,00	136,00	17,00	960	16320
408	24007*	144,40	TAOUNATE	REGIONALE 419	NATIONALE 8	136,00	158,40	22,40	2515	56336
409	9001*	7,10	SIDI SLIMANE	SIDI SLIMANE	REGIONALE 413	0,00	17,10	17,10	3481	59525
409	9004	59,00	KHEMISSET	REGIONALE 413	SIDI SLIMANE	17,10	76,10	59,00	3778	222902
410	13301	0,50	CHEFCHAOUEN	NATIONALE 13	TANAGOUB	0,00	34,50	34,50	608	20976
410	4006	65,00	CHEFCHAOUEN	TANAGOUB	PROVINCIALE 4403	34,50	79,50	45,00	526	23670
410	4003*	84,50	LARACHE	PROVINCIALE 4403	KSER KBIR	79,50	94,50	15,00	2529	37935
411	9007	7,70	SIDI KACEM	BEL KSIRI	DAR GEDDARI	0,00	24,00	24,00	943	22632
411	9002*	47,20	SIDI SLIMANE	DAR GEDDARI	SIDI YAHYA	24,00	47,70	23,70	3609	85533
411	6801	112,00	KHEMISSET	SIDI YAHYA	TIFLET	47,70	111,00	63,30	2741	173505
411	11003*	119,00	KHEMISSET	TIFLET	MAAZIZ	111,00	131,00	20,00	2182	43640
412	5002	3,00	CHEFCHAOUEN	ACCES NORD DE CHEFCHAOUEN		0,00	6,00	6,00	3472	20832
412	5003	10,40	CHEFCHAOUEN	CHEFCHAOUEN	DERDARA	6,00	14,60	8,60	3962	34073
413	9006	10,80	SIDI KACEM	SOUK LARBAA	BEL KSIRI	0,00	14,50	14,50	5952	86304
413	166	23,81	SIDI KACEM	BEL KSIRI	REGIONALE 409	14,50	38,36	23,86	5302	126506
413	10005	56,30	SIDI KACEM	REGIONALE 409	SIDI KACEM	38,36	59,50	21,14	7338	155125
413	10	66,80	SIDI KACEM	SIDI KACEM	MEKNES	59,50	73,58	14,08	4790	67443
413	117*	97,00	MEKNES	MEKNES	NATIONALE 13	73,58	97,74	24,16	5679	137193
415	173	10,00	LARACHE	KSAR EL KBIR	REGIONALE 417	0,00	14,70	14,70	2673	39293

(\*) Les TMJA des postes comprenant une \* sont estimés sur la base des dernières données disponibles (avant 2019)

# TRAFFIC PAR SECTION DES ROUTES REGIONALES EN 2019

N° de la route	N° du poste	Lieu d'implantation		Sections concernées					TMJA en véh/j	Circulation en véh.km/j
		P.K	D.P.E	ORIGINE	EXTREMITE	P.K O	P.K E	LONG. EN KM		
415	30014	54,80	TANGER	REGIONALE 417	ASSILAH	14,70	55,00	40,30	1009	40663
417	69	4,50	TANGER	NATIONALE 1	PROVINCIALE 4400	0,00	13,30	13,30	4037	53692
417	1002	43,50	TETOUAN	PROVINCIALE 4400	FANDAK RR 417	13,30	51,60	38,30	3513	134548
419	5009*	15,00	CHEFCHAOUEN	BAB TAZA	BENI AHMED	0,00	40,00	40,00	1212	48480
501	63000*	10,60	FES	FES	OULAD MIMOUNE	0,00	25,00	25,00	1332	33300
501	24004*	45,00	TAOUNATE	OULAD MIMOUNE	REGIONALE 408	25,00	48,00	23,00	2651	60973
502	25007	10,00	BOULEMANE	AIT MHAND RR 503	EL MISS MARMOUCHA	0,00	66,30	66,30	743	49261
502	25009	118,00	BOULEMANE	EL MISS MARMOUCHA	OUTAT EL HAJ	66,30	122,30	56,00	176	9856
503	25	5,85	FES	FES	LIMITE PROVINCE	0,00	14,00	14,00	15148	212072
503	156	18,40	SEFROU	LIMITE PROVINCE	SEFROU	14,00	30,00	16,00	11265	180240
503	25006*	31,58	SEFROU	SEFROU	REGIONALE 707	30,00	86,10	56,10	3659	205270
503	25001	94,80	BOULEMANE	REGIONALE 707	BOULEMANE	86,10	109,00	22,90	1309	29976
503	25002	119,70	BOULEMANE	BOULEMANE	PROVINCIALE 5108	109,00	133,00	24,00	1182	28368
503	25003	153,80	BOULEMANE	PROVINCIALE 5108	NATIONALE 13	133,00	179,30	46,30	238	11019
503	14503	219,00	KHENIFRA	NATIONALE 13	PROVINCIALE 7312	179,30	228,50	49,20	2145	105534
503	30011*	240,00	KHENIFRA	NATIONALE 13	NATIONALE 8	228,50	256,12	27,62	1691	46705
503	14504	258,00	KHENIFRA	PROVINCIALE 7313	NATIONALE 8	256,12	265,00	8,88	2195	19492
505	27003*	4,50	TAZA	TAZA	AKNOUL	0,00	59,00	59,00	4964	292876
505	27004*	62,00	TAZA	AKNOUL	KASSITA	59,00	98,00	39,00	2443	95277
506	24015*	33,20	TAOUNATE	KARYAT BA MOHAMMED	OULJA	30,00	60,00	30,00	319	9570
506	24016*	82,80	TAOUNATE	OULJA	RN 8	60,00	84,70	24,70	369	9114
507	27006*	23,00	TAZA	TAZA	MAGHRAOUA	0,00	107,00	107,00	6317	675919
508	24022*	0,20	TAOUNATE	RN 8	TISSA	0,00	3,00	3,00	1614	4842
508	24009*	8,70	TAOUNATE	NATIONALE 8	RAS-EL-OUED	3,00	14,60	11,60	1342	15567
508	27007*	110,00	TAZA	EL GOUZATE	JBAGHNA	14,60	115,00	100,40	193	19377
509	24001	56,00	AL HOCEIMA	NATIONALE 8	KETAMA	0,00	57,40	57,40	3217	184656
510	24008	6,10	TAOUNATE	NATIONALE 8	BENI OULID	0,00	12,00	12,00	2217	26604
510	27008*	107,00	TAZA	BOUGHARD	AKNOUL	12,00	109,00	97,00	5194	503818
511	27011*	0,30	GUERSSIF	GUERCIF	AIN ZORA	0,00	27,15	27,15	698	18951
511	32011*	65,00	DRIOUECH	AIN ZORA	NATIONALE 2	27,15	66,10	38,95	5204	202696

(\* ) Les TMJA des postes comprenant une \* sont estimés sur la base des dernières données disponibles (avant 2019)

# TRAFIC PAR SECTION DES ROUTES REGIONALES EN 2019

N° de la route	N° du poste	Lieu d'implantation		Sections concernées					TMJA en véh/j	Circulation en véh.km/j
		P.K	D.P.E	ORIGINE	EXTREMITE	P.K O	P.K E	LONG. EN KM		
601	30013	12,00	BOULEMANE	MISOUR	TALSINT	0,00	82,00	82,00	426	34932
601	36009*	121,60	BOUARFA	BOUMARYEM	TALSINT	82,00	128,00	46,00	303	13938
601	36007	156,00	BOUARFA	TALSINT	BENI DEJJIT	128,00	182,26	54,26	436	23657
601	11304	206,76	ERRACHIDIA	MISOUR	BOUDNIB	182,26	207,26	25,00	256	6400
603	32007*	15,50	NADOR	HASSI BERKANE	PROVINCIALE 6008	0,00	20,00	20,00	428	8560
603	33007	34,00	TAOURIRT	PROVINCIALE 6008	TAOURIRT RN 6	20,00	37,10	17,10	581	9935
606	35004	1,50	OUJDA	OULAD GHAZZAI	AIN BNI MATHAR	0,00	35,56	35,56	567	20163
606	30008	172,40	BOULEMANE	LIMITE PROVINCE	NATIONALE 15	35,56	178,00	142,44	125	17805
607	34010	0,10	BERKANE	NATIONALE 2	PROVINCIALE 6012	0,00	10,00	10,00	1684	16840
607	35006*	10,30	BERKANE	PROVINCIALE 6012	NATIONALE 6	10,00	20,00	10,00	2231	22310
607	14102	38,50	TAOURIRT	PROVINCIALE 6020	LAAYOUNE N6	20,00	94,00	74,00	771	57054
607	35007*	111,00	OUJDA	NATIONALE 6	JRADA RN 17	94,00	112,00	18,00	442	7956
610	75000*	1,00	AL HOCEIMA	IMZOUEN RN 2	TAMSAMAN	0,00	30,20	30,20	2805	84711
610	31007*	36,40	DRIOUECH	OUED NEKKOUR	BEN ETTAEB RR 511	30,20	67,82	37,62	3060	115117
610	31006*	95,90	DRIOUECH	BEN ETTAEB RR 511	ZGHANGHAN	67,82	123,80	55,98	2030	113639
612	31003*	9,00	BERKANE	RAS EL MA	BERKANE	0,00	12,42	12,42	5044	62646
612	34000	28,00	BERKANE	LIMITE PROVINCE	BERKANE RN 2	12,42	30,04	17,62	4018	70797
701	28007*	4,00	MEKNES	MEKNES RR 718	REGIONALE 402	0,00	17,00	17,00	3200	54400
701	28006*	31,00	KHEMISSET	REGIONALE 402	OULJAT SOLTANE	17,00	45,00	28,00	577	16156
702	113	0,50	ERRACHIDIA	TINGDAD	ARFOUD	0,00	28,50	28,50	1527	43520
702	11300	84,00	ERRACHIDIA	ARFOUD	MERZOUGA	28,50	86,00	57,50	2126	122245
702	11305	89,00	ERRACHIDIA	ARFOUD	MERZOUGA	86,00	138,00	52,00	1278	66456
703	15800	49,80	TINGHIR	REGIONALE 706	AIT HANI	0,00	50,00	50,00	309	15450
703	43004	97,10	TINGHIR	AIT HANI	TINGHIR	50,00	105,00	55,00	1605	88275
704	43003	125,76	TINGHIR	BOUMALNE	M SEMRIR	75,40	135,80	60,40	1183	71453
705	28003*	4,00	MEKNES	MEKNES RN 6	PROVINCIALE 7022	0,00	11,00	11,00	1392	15312
705	28000*	22,00	MEKNES	PROVINCIALE 7022	NATIONALE 4	11,00	50,83	39,83	1728	68826
706	30006*	115,00	MIDELT	IMILCHIL	RICH(RN 13)	0,00	120,00	120,00	1153	138360
707	89005	2,50	MEKNES	EL HAJEB RN 13	LIMITE PROVINCE	0,00	19,00	19,00	2870	54530
707	29006	38,00	IFRANE	LIMITE PROVINCE	REGIONALE 503	19,00	61,70	42,70	1978	84461

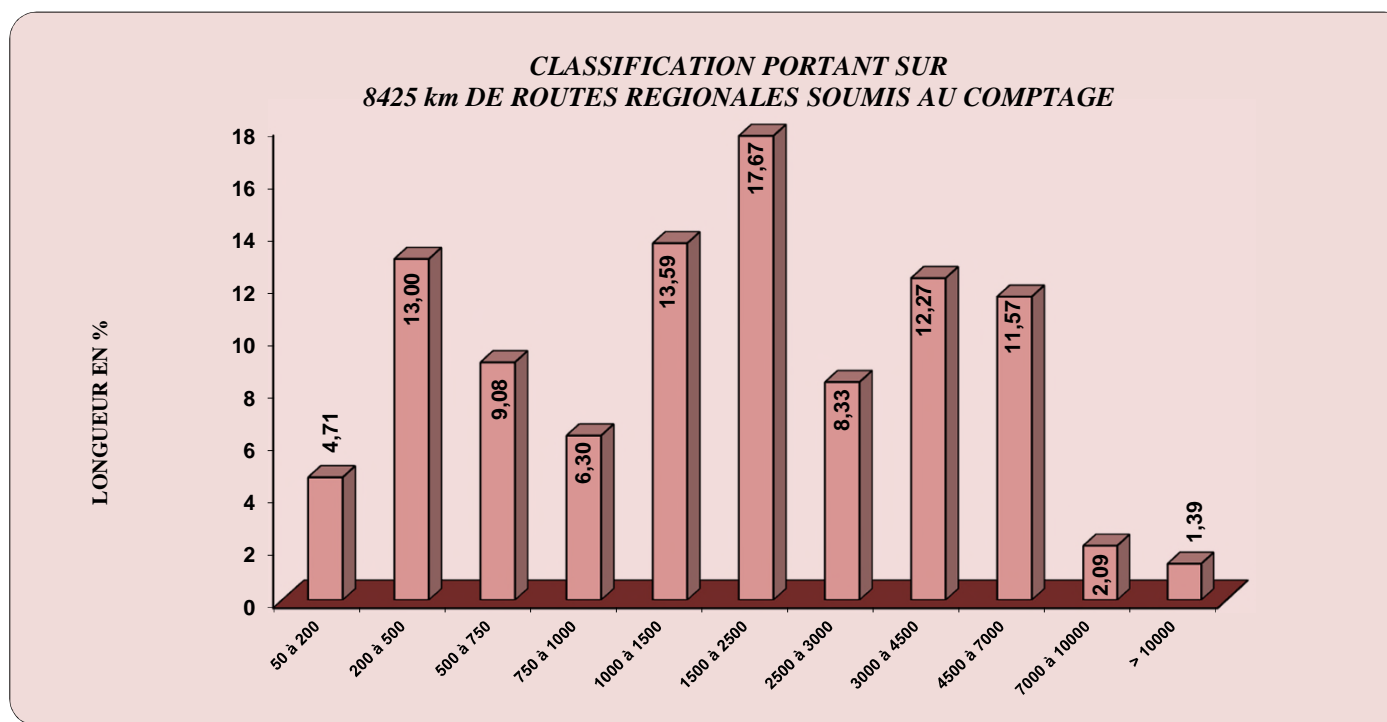
(\*) Les TMJA des postes comprenant une \* sont estimés sur la base des dernières données disponibles (avant 2019)

## TRAFIC PAR SECTION DES ROUTES REGIONALES EN 2019

N° de la route	N° du poste	Lieu d'implémentation		Sections concernées					TMJA en véh/j	Circulation en véh.km/j
		P.K	D.P.E	ORIGINE	EXTREMITÉ	P.K O	P.K E	LONG. EN KM		
708	30005*	5,50	MIDELT	NATIONALE 13	PROVINCIALE 6112	0,00	86,00	86,00	725	62350
710	14507	32,00	KHENIFRA	REGIONALE 407	PROVINCIALE 3512	0,00	40,00	40,00	1206	48240
710	14508	42,50	KHENIFRA	PROVINCIALE 3512	PROVINCIALE 3516	40,00	72,64	32,64	1129	36851
710	21011	78,40	KHOURIBGA	SIDI LAMINE (P3512)	BOUJAAD	72,64	86,00	13,36	1734	23166
712	89006	1,50	MEKNES	NATIONALE 13	REGIONALE 402	0,00	5,00	5,00	906	4530
712	29009	55,00	KHENIFRA	REGIONALE 402	M RIRT (RP 7302)	5,00	65,00	60,00	2847	170820
712	14506	86,00	KHENIFRA	PROVINCIALE 7302	REGIONALE 407	65,00	131,00	66,00	1484	97944
714	89007	1,00	MEKNES	EL HAJEB RR 716	SEBT AIN LAHNACH	0,00	26,96	26,96	1347	36315
714	15601*	50,10	SEFROU	KANDAR SISI EL KHIAR	SEFROU	26,96	59,40	32,44	1837	59592
716	89008*	3,00	MEKNES	EL HAJEB RN 13	BOUDERBALA	0,00	22,00	22,00	4573	100606
716	89000*	30,00	MEKNES	BOUDERBALA	LIMITE PROVINCE	22,00	38,00	16,00	4075	65200
716	102*	49,00	FES	LIMITE PROVINCE	RP 5006	38,00	50,00	12,00	5602	67224
716	26004*	52,00	FES	RP 5006	RN 8	50,00	58,00	8,00	24150	193200
718	28001	1,00	MEKNES	ACCES OUEST DE MEKNES		0,00	9,90	9,90	4344	43006
718	28002*	16,00	MEKNES	ACCES EST DE MEKNES		9,90	21,90	12,00	2622	31464
<b>TOTAL GENERAL DES ROUTES REGIONALES</b>								<b>8424,91</b>	<b>2396</b>	<b>20182213</b>

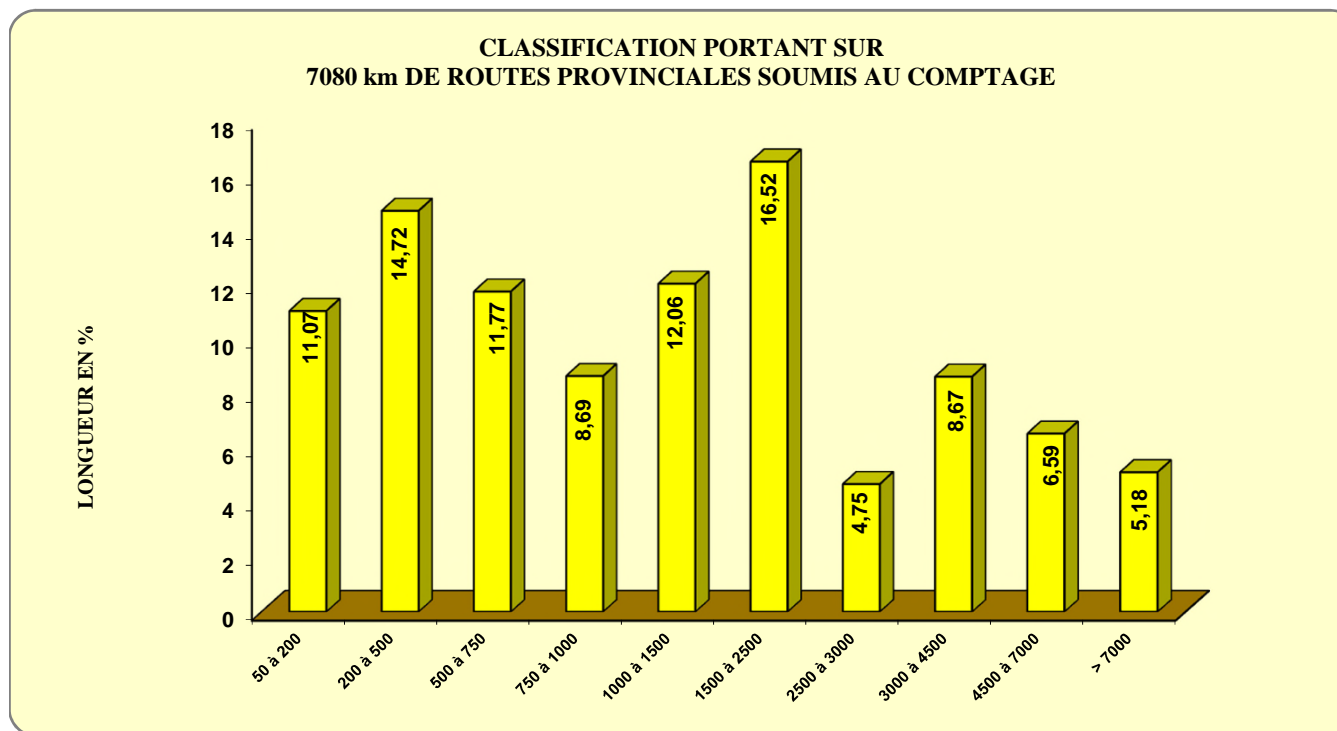
(\* ) Les TMJA des postes comprenant une \* sont estimés sur la base des dernières données disponibles (avant 2019)

## REPARTITION PAR CLASSES DE TRAFIC DES ROUTES REGIONALES EN 2019



Classe de trafic	50 à 200	200 à 500	500 à 750	750 à 1000	1000 à 1500	1500 à 2500	2500 à 3000	3000 à 4500	4500 à 7000	7000 à 10000	> 10000	TOTAL
Longueur en Km	397,07	1095,20	764,85	530,59	1145,36	1488,64	701,45	1033,91	974,66	175,81	117,36	8425
Longueur en %	4,71	13,00	9,08	6,30	13,59	17,67	8,33	12,27	11,57	2,09	1,39	100

## REPARTITION PAR CLASSES DE TRAFIC DES ROUTES PROVINCIALES EN 2019



Classe de trafic	50 à 200	200 à 500	500 à 750	750 à 1000	1000 à 1500	1500 à 2500	2500 à 3000	3000 à 4500	4500 à 7000	> 7000	Total
Longueur en Km	783,45	1042,15	833,49	615,11	853,84	1169,37	336,04	613,52	466,43	366,74	7080
Longueur en %	11,07	14,72	11,77	8,69	12,06	16,52	4,75	8,67	6,59	5,18	100



# CHAPITRE 3

## TABLEAU RÉCAPITULATIF DES POINTES MAXIMALES



### **III - TABLEAUX RECAPITULATIFS DES POINTES MAXIMALES**

Ces tableaux donnent pour chaque poste permanent, par période de comptage et pour toute l'année, les informations suivantes :

- Le débit horaire maximum de la période (HOR), c'est le trafic de l'heure la plus chargée de la période.
- La tranche horaire maximum (TR-HR) et le débit moyen correspondant, qui représente le trafic moyen de la tranche horaire la plus chargée pendant la période considérée.
- Le trafic journalier maximum de la période (T.J.Max) et le jour correspondant.

### III - TRAFIC DE POINTE EN 2019 POSTES PERMANENTS

N° DU POSTE	N° DE LA ROUTE	PERIODE		COMPTAGE	NBH	CHARGES MAXIMALES					
		DU	AU			T.MJ	HOR.	TR-HR	T.J. MAX	HR	DATE T.J.MAX
1	13	01-janvier	05-janvier	128781	112	27595	2618	539	28580	16	MARDI 01 - 01
1	13	05-janvier	03-février	801788	681	28256	4371	558	32548	17	SAMEDI 26 - 01
1	13	03-février	02-mars	785298	666	28299	2910	529	31635	2	SAMEDI 23 - 02
1	13	02-mars	03-avril	952284	773	29566	3005	527	32912	2	DIMANCHE 17 - 03
1	13	04-avril	05-mai	969029	748	31091	2878	554	34580	2	SAMEDI 13 - 04
1	13	05-mai	01-juin	770430	667	27721	2443	455	31224	2	DIMANCHE 26 - 05
1	13	01-juin	08-juillet	1334042	881	36341	3443	597	46155	3	DIMANCHE 07 - 07
1	13	08-juillet	07-août	1538248	724	50991	3534	790	55664	3	VENDREDI 02 - 08
1	13	07-août	03-septembre	948957	638	35697	3628	558	54090	3	VENDREDI 09 - 08
1	13	05-septembre	07-octobre	1071209	774	33215	2955	586	39601	2	VENDREDI 06 - 09
1	13	07-octobre	08-novembre	938969	769	29304	2865	566	32046	1	DIMANCHE 13 - 10
1	13	09-novembre	04-décembre	694527	617	27015	2783	531	29636	1	DIMANCHE 24 - 11
1	13	04-décembre	31-décembre	776539	655	28453	2955	547	31934	1	DIMANCHE 29 - 12
1	13			11710101	8705	32285	4371		55664		VENDREDI 02 - 08
2	2	02-janvier	04-février	450588	792	13654	1478	233	18076	17	SAMEDI 19 - 01
2	2	04-février	04-mars	420900	672	15032	1394	260	18108	17	DIMANCHE 03 - 03
2	2	04-mars	03-avril	449405	721	14959	1384	252	19618	17	SAMEDI 30 - 03
2	2	03-mai	01-juin	371728	697	12799	1376	210	17100	17	DIMANCHE 05 - 05
2	2	01-juin	06-juillet	661323	846	18760	2014	294	24512	17	JEUDI 06 - 06
2	2	06-juillet	06-août	847706	738	27567	2980	459	35348	11	SAMEDI 03 - 08
2	2	06-août	05-septembre	532813	724	17662	1810	291	22809	11	LUNDI 19 - 08
2	2	05-septembre	27-septembre	387280	524	17738	1417	252	19739	19	MARDI 10 - 09
2	2	10-octobre	10-novembre	444742	741	14404	1526	255	18894	22	DIMANCHE 13 - 10
2	2	10-novembre	11-décembre	434281	742	14046	1450	247	18194	17	LUNDI 11 - 11
2	2	11-décembre	31-décembre	300358	494	14592	1284	228	16078	17	SAMEDI 14 - 12
2	2			5301124	7691	16542	2980		35348		SAMEDI 03 - 08
3	1	04-février	01-mars	146843	601	5863	714	219	8238	17	JEUDI 28 - 02
3	1	01-mars	31-mars	180671	714	6072	740	223	8495	17	JEUDI 14 - 03
3	1	01-avril	01-mai	202999	723	6738	794	241	9104	16	SAMEDI 06 - 04
3	1	01-mai	01-juin	179958	758	5697	726	181	9007	18	JEUDI 02 - 05
3	1	02-juin	06-juillet	266279	815	7841	944	271	10776	18	JEUDI 04 - 07

### III - TRAFIC DE POINTE EN 2019 POSTES PERMANENTS

N° DU POSTE	N° DE LA ROUTE	PERIODE		COMPTAGE	NBH	CHARGES MAXIMALES					
		DU	AU			T.M.J	HOR.	TR-HR	T.J. MAX	HR	DATE T.J.MAX
3	1	06-juillet	02-août	302155	649	11173	1181	338	15138	19	JEUDI 01 - 08
3	1	02-août	07-septembre	478435	864	13289	1438	418	18006	19	JEUDI 22 - 08
3	1	07-septembre	03-octobre	194354	623	7487	812	242	9825	18	JEUDI 12 - 09
3	1	03-octobre	06-novembre	210350	813	6209	745	225	8814	17	JEUDI 17 - 10
3	1	06-novembre	07-décembre	181329	744	5849	798	196	8900	17	JEUDI 07 - 11
3	1	07-décembre	31-décembre	140222	590	5703	795	188	9026	17	JEUDI 26 - 12
3	1			2483595	7894	7550	1438		18006		JEUDI 22 - 08
5	13	01-janvier	14-janvier	53206	322	3965	632	167	5862	12	DIMANCHE 13 - 01
5	13	12-février	05-mars	69097	504	3290	428	116	4539	14	DIMANCHE 03 - 03
5	13	05-mars	06-mai	230400	1484	3726	525	138	6207	13	DIMANCHE 14 - 04
5	13	21-mai	06-août	294400	1845	3829	512	128	6561	12	DIMANCHE 04 - 08
5	13	06-août	03-septembre	164455	671	5882	643	197	7920	13	DIMANCHE 18 - 08
5	13	03-septembre	14-octobre	149344	984	3642	448	126	4971	13	DIMANCHE 08 - 09
5	13	14-octobre	14-novembre	107963	748	3464	418	127	4664	13	SAMEDI 09 - 11
5	13	14-novembre	03-décembre	59773	451	3180	463	118	4417	17	DIMANCHE 01 - 12
5	13	03-décembre	31-décembre	98637	686	3450	493	129	5199	13	DIMANCHE 29 - 12
5	13			1227275	7695	3827	643		7920		DIMANCHE 18 - 08
6	13	01-janvier	07-janvier	18594	135	3305	302	116	3798	18	JEUDI 03 - 01
6	13	31-janvier	12-février	26272	288	2189	237	69	2700	18	SAMEDI 09 - 02
6	13	12-février	01-mars	54286	404	3224	314	113	3755	19	JEUDI 28 - 02
6	13	29-mars	30-avril	119915	768	3747	460	138	4894	17	JEUDI 11 - 04
6	13	30-avril	06-mai	19968	135	3549	316	122	4048	18	JEUDI 02 - 05
6	13	31-mai	30-juin	109264	733	3577	372	110	4581	19	DIMANCHE 09 - 06
6	13	01-juillet	29-juillet	109695	685	3843	323	110	4664	13	JEUDI 25 - 07
6	13	29-juillet	31-août	173245	789	5269	518	169	6847	19	SAMEDI 10 - 08
6	13	31-août	01-octobre	114724	744	3700	376	121	4725	19	DIMANCHE 01 - 09
6	13	01-octobre	01-novembre	100174	744	3231	312	119	3918	18	JEUDI 10 - 10
6	13	01-novembre	29-novembre	97538	672	3483	443	131	4637	18	JEUDI 07 - 11
6	13	29-novembre	31-décembre	105403	768	3293	363	126	4013	18	JEUDI 26 - 12
6	13			1049078	6865	3667	518		6847		SAMEDI 10 - 08
10	413	08-janvier	04-février	115611	647	4288	598	139	6017	17	DIMANCHE 27 - 01

### III - TRAFIC DE POINTE EN 2019 POSTES PERMANENTS

N° DU POSTE	N° DE LA ROUTE	PERIODE		COMPTAGE	NBH	CHARGES MAXIMALES					
		DU	AU			T.M.J	HOR.	TR-HR	T.J. MAX	HR	DATE T.J.MAX
10	413	04-février	12-février	34607	199	4173	472	131	4957	17	DIMANCHE 10 - 02
10	413	09-juillet	07-août	158252	696	5456	430	172	6569	19	LUNDI 05 - 08
10	413			308470	1542	4801	598		6569		LUNDI 05 - 08
11	6	02-janvier	04-février	238124	790	7234	875	279	8712	17	DIMANCHE 27 - 01
11	6	04-février	28-février	173194	579	7179	727	270	7889	17	MARDI 12 - 02
11	6	15-mars	01-avril	132451	407	7810	706	293	8632	17	MARDI 19 - 03
11	6	01-avril	29-avril	241284	675	8578	835	302	10185	17	MARDI 09 - 04
11	6	29-avril	28-mai	200080	694	6919	677	227	9403	15	MARDI 30 - 04
11	6	28-mai	01-juillet	285359	816	8392	1133	293	9989	18	DIMANCHE 09 - 06
11	6	31-juillet	02-septembre	302886	790	9201	1118	356	11099	17	DIMANCHE 25 - 08
11	6	04-septembre	30-septembre	222776	624	8568	1024	332	10169	17	DIMANCHE 29 - 09
11	6	30-septembre	01-novembre	259084	772	8054	975	310	9679	17	VENDREDI 25 - 10
11	6	03-décembre	26-décembre	180032	554	7799	797	318	9221	16	LUNDI 23 - 12
11	6			2235270	6701	8005	1133		11099		DIMANCHE 25 - 08
13	322	01-janvier	07-février	266564	898	7124	1153	351	9733	17	DIMANCHE 27 - 01
13	322	07-février	11-mars	249823	768	7806	1194	300	10823	18	DIMANCHE 10 - 03
13	322	11-mars	02-avril	175464	529	7960	1231	316	10895	18	DIMANCHE 17 - 03
13	322	02-avril	03-mai	257641	743	8322	1184	324	11768	19	DIMANCHE 14 - 04
13	322	01-juin	29-juin	246817	675	8775	1307	382	13873	17	VENDREDI 28 - 06
13	322	10-juillet	31-juillet	234230	497	11310	1339	474	13954	19	DIMANCHE 21 - 07
13	322	31-juillet	03-septembre	367927	822	10742	1224	466	13266	19	DIMANCHE 04 - 08
13	322	03-septembre	04-octobre	252861	736	8245	1117	335	11077	19	DIMANCHE 08 - 09
13	322	01-novembre	02-décembre	228592	750	7314	1001	359	8826	17	DIMANCHE 17 - 11
13	322	02-décembre	31-décembre	207722	703	7091	1121	226	9317	18	DIMANCHE 29 - 12
13	322			2487641	7121	8384	1339		13954		DIMANCHE 21 - 07
14	1	01-janvier	31-janvier	274186	744	8844	996	365	10166	18	LUNDI 14 - 01
14	1	01-février	28-février	246921	672	8818	931	366	9915	18	MARDI 12 - 02
14	1	01-mars	31-mars	271206	742	8772	869	362	9633	18	MERCREDI 13 - 03
14	1	01-avril	30-avril	263444	718	8805	859	359	9564	19	JEUDI 04 - 04
14	1	01-mai	01-juin	259384	744	8367	873	312	10527	18	DIMANCHE 05 - 05
14	1	01-juin	01-juillet	288806	719	9640	1072	326	12018	21	DIMANCHE 30 - 06

### III - TRAFIC DE POINTE EN 2019 POSTES PERMANENTS

N° DU POSTE	N° DE LA ROUTE	PERIODE		COMPTAGE	NBH	CHARGES MAXIMALES					
		DU	AU			T.M.J	HOR.	TR-HR	T.J. MAX	HR	DATE T.J.MAX
14	1	01-juillet	01-août	357070	744	11518	1413	438	14156	20	DIMANCHE 21 - 07
14	1	01-août	01-septembre	348614	744	11245	1335	443	14075	20	DIMANCHE 04 - 08
14	1	01-septembre	06-septembre	51272	120	10254	1067	363	11681	19	DIMANCHE 01 - 09
14	1			2360903	5947	9527	1413		14156		DIMANCHE 21 - 07
18	1	02-janvier	31-janvier	193462	711	6530	942	255	8528	16	DIMANCHE 27 - 01
18	1	01-février	01-mars	174602	670	6254	774	205	7262	17	LUNDI 25 - 02
18	1	01-mars	02-avril	214168	768	6692	814	243	8884	15	LUNDI 01 - 04
18	1	02-avril	17-avril	117408	360	7827	972	286	9950	16	DIMANCHE 14 - 04
18	1	06-mai	03-juin	157370	672	5620	514	196	6614	15	LUNDI 20 - 05
18	1			857010	3181	6465	972		9950		DIMANCHE 14 - 04
19	1	02-janvier	01-mars	481095	1392	8294	1140	321	11347	18	DIMANCHE 27 - 01
19	1	26-mars	01-avril	54743	140	9384	962	346	11363	17	DIMANCHE 31 - 03
19	1	01-avril	03-mai	322217	764	10122	1103	355	13309	18	SAMEDI 13 - 04
19	1	06-mai	04-juin	202879	686	7097	665	214	9181	19	LUNDI 03 - 06
19	1	02-octobre	01-novembre	256325	720	8544	919	271	9484	19	SAMEDI 05 - 10
19	1	01-novembre	02-décembre	282950	744	9127	1241	349	13350	18	SAMEDI 09 - 11
19	1			1600209	4446	8638	1241		13350		SAMEDI 09 - 11
20	9	04-février	06-mars	379162	721	12621	1132	410	15390	19	SAMEDI 02 - 03
20	9	06-mars	10-avril	459965	838	13173	1388	425	17952	19	SAMEDI 16 - 03
20	9	04-juillet	01-août	522307	670	18709	1509	588	21005	19	SAMEDI 06 - 07
20	9	01-août	29-août	572124	670	20493	1657	646	23055	18	SAMEDI 03 - 08
20	9			1933558	2899	16007	1657		23055		SAMEDI 03 - 08
21	11	01-janvier	31-janvier	245492	744	7919	1036	346	10279	18	DIMANCHE 27 - 01
21	11	01-février	28-février	206962	672	7391	846	262	8194	19	DIMANCHE 24 - 02
21	11	01-mars	31-mars	234390	744	7560	794	276	9082	19	SAMEDI 30 - 03
21	11	01-avril	30-avril	242332	709	8203	952	313	9942	20	DIMANCHE 14 - 04
21	11	01-mai	01-juin	236267	744	7621	1002	334	9900	20	LUNDI 27 - 05
21	11	01-juin	01-juillet	235192	719	7850	928	297	9182	21	DIMANCHE 09 - 06
21	11	01-juillet	01-août	267497	744	8628	818	308	10074	21	MERCREDI 31 - 07
21	11	01-août	01-septembre	307670	744	9924	941	337	12711	21	SAMEDI 10 - 08
21	11	01-septembre	01-octobre	259856	720	8661	844	314	9956	20	MARDI 03 - 09

### III - TRAFIC DE POINTE EN 2019

#### POSTES PERMANENTS

N° DU POSTE	N° DE LA ROUTE	PERIODE		COMPTAGE	NBH	CHARGES MAXIMALES					
		DU	AU			T.M.J	HOR.	TR-HR	T.J. MAX	HR	DATE T.J.MAX
21	11	01-octobre	01-novembre	240554	744	7759	796	255	8777	20	SAMEDI 05 - 10
21	11	01-novembre	30-novembre	231406	718	7735	1012	339	10006	20	MERCREDI 27 - 11
21	11	01-décembre	31-décembre	226351	744	7301	801	297	8150	18	DIMANCHE 29 - 12
21	11			2933969	8746	8051	1036		12711		SAMEDI 10 - 08
22	11	25-juin	06-août	275355	1002	6595	625	207	7551	15	LUNDI 05 - 08
22	11	06-août	11-septembre	254852	864	7079	631	201	8481	15	SAMEDI 10 - 08
22	11			530207	1866	6819	631		8481		SAMEDI 10 - 08
24	8	04-janvier	31-janvier	197190	639	7406	943	272	9562	18	DIMANCHE 27 - 01
24	8	28-février	10-mars	65889	232	6816	693	243	8213	18	MERCREDI 06 - 03
24	8			263079	871	7249	943		9562		DIMANCHE 27 - 01
25	503	01-janvier	22-janvier	295640	496	14305	1291	273	15537	18	JEUDI 03 - 01
25	503	01-juillet	23-juillet	317295	514	14815	1219	226	16008	18	MARDI 02 - 07
25	503	04-août	04-septembre	467962	744	15095	1488	265	20079	18	MERCREDI 21 - 08
25	503	04-septembre	18-septembre	204668	340	14447	1118	252	15740	17	JEUDI 12 - 09
25	503	02-octobre	01-novembre	402848	720	13428	1158	246	14903	17	VENDREDI 04 - 10
25	503	01-novembre	16-novembre	217630	366	14270	1209	265	15325	18	MARDI 05 - 11
25	503	30-novembre	09-décembre	130723	213	14729	1290	283	15609	18	DIMANCHE 08 - 12
25	503			2036766	3393	14406	1488		20079		MERCREDI 21 - 08
26	6	17-avril	30-avril	123700	313	9484	998	327	11166	20	SAMEDI 20 - 04
26	6	01-mai	01-juin	245997	744	7935	919	261	10719	19	DIMANCHE 05 - 05
26	6	01-juin	01-juillet	289162	720	9638	990	307	11355	21	DIMANCHE 09 - 06
26	6	01-août	01-septembre	343190	744	11070	1009	400	13573	20	JEUDI 08 - 08
26	6	01-septembre	01-octobre	286391	720	9546	914	330	10735	20	LUNDI 02 - 09
26	6	01-octobre	31-octobre	276207	742	8933	937	294	10501	20	DIMANCHE 06 - 10
26	6	01-novembre	30-novembre	273717	720	9123	1144	369	10637	18	VENDREDI 29 - 11
26	6	01-décembre	31-décembre	276815	744	8929	1113	360	10366	18	DIMANCHE 29 - 12
26	6			2115179	5447	9319	1144		13573		JEUDI 08 - 08
27	6	05-avril	08-mai	100908	791	3061	361	105	3930	17	MARDI 09 - 04
27	6	21-octobre	15-novembre	70897	600	2835	305	101	3513	18	MARDI 12 - 11
27	6			171805	1391	2964	361		3930		MARDI 09 - 04
29	8	01-janvier	08-janvier	12907	177	1750	183	72	2047	16	MARDI 01 - 01

### III - TRAFIC DE POINTE EN 2019 POSTES PERMANENTS

N° DU POSTE	N° DE LA ROUTE	PERIODE		COMPTAGE	NBH	CHARGES MAXIMALES					
		DU	AU			T.M.J	HOR.	TR-HR	T.J. MAX	HR	DATE T.J.MAX
29	8	08-janvier	20-février	75927	1032	1765	260	68	2694	17	DIMANCHE 27 - 01
29	8	20-février	20-mars	51261	676	1819	203	67	2177	17	DIMANCHE 03 - 03
29	8	20-mars	14-mai	109504	1329	1977	262	73	3001	16	SAMEDI 13 - 04
29	8	14-mai	11-juin	44572	661	1618	248	58	2608	16	SAMEDI 08 - 06
29	8	11-juin	11-juillet	62642	727	2067	175	61	2384	16	DIMANCHE 07 - 07
29	8	11-juillet	18-septembre	179019	1650	2603	300	89	3528	18	MARDI 20 - 08
29	8	18-septembre	24-septembre	12758	147	2082	176	64	2265	18	DIMANCHE 22 - 09
29	8			548590	6399	2057	300		3528		MARDI 20 - 08
30	13	27-novembre	31-décembre	137390	828	3982	399	145	5113	18	LUNDI 30 - 12
30	13			137390	828	3982	399		5113		LUNDI 30 - 12
32	2	29-mars	06-mai	351454	909	9279	790	289	10466	13	JEUDI 11 - 04
32	2	28-août	10-octobre	432483	1032	10057	990	302	13498	13	JEUDI 29 - 08
32	2	10-octobre	31-décembre	705551	1976	8569	863	300	10129	18	MARDI 12 - 11
32	2			1489488	3917	9126	990		13498		JEUDI 29 - 08
33	6	07-avril	07-mai	68755	720	2291	332	68	3132	17	MARDI 09 - 04
33	6	07-mai	17-mai	19515	236	1984	236	47	2644	19	MARDI 14 - 05
33	6	04-juin	01-juillet	58876	648	2180	218	65	2930	19	MARDI 25 - 06
33	6	01-juillet	01-août	59576	741	1929	242	56	2994	13	MARDI 16 - 07
33	6	01-août	01-octobre	162082	1464	2657	317	73	3952	13	MARDI 20 - 08
33	6	01-novembre	01-décembre	50690	720	1689	261	60	3216	18	MARDI 05 - 11
33	6	02-décembre	31-décembre	36125	705	1229	264	43	2710	11	MARDI 31 - 12
33	6			455619	5234	2089	332		3952		MARDI 20 - 08
34	2	01-janvier	31-janvier	542848	744	17511	2302	343	21036	16	DIMANCHE 27 - 01
34	2	01-février	28-février	488732	672	17454	2186	307	20998	16	DIMANCHE 24 - 02
34	2	01-mars	31-mars	512943	744	16546	1848	258	19868	19	DIMANCHE 31 - 03
34	2	01-avril	01-mai	600251	720	20008	2283	329	26928	20	DIMANCHE 14 - 04
34	2	01-mai	31-mai	490911	729	16161	2002	270	24442	19	DIMANCHE 05 - 05
34	2	01-juin	30-juin	629379	718	21037	2329	334	26549	21	DIMANCHE 30 - 06
34	2	01-juillet	31-juillet	734435	729	24178	2999	405	36597	19	VENDREDI 05 - 07
34	2			3999499	5056	18984	2999		36597		VENDREDI 05 - 07
36	17	04-janvier	28-février	34414	1318	626	91	22	813	17	JEUDI 24 - 01

### III - TRAFIC DE POINTE EN 2019

#### POSTES PERMANENTS

N° DU POSTE	N° DE LA ROUTE	PERIODE		COMPTAGE	NBH	CHARGES MAXIMALES					
		DU	AU			T.M.J	HOR.	TR-HR	T.J. MAX	HR	DATE T.J.MAX
36	17	28-février	03-avril	22819	815	671	88	21	847	15	LUNDI 01 - 04
36	17	03-avril	30-avril	22660	642	847	149	27	1345	15	VENDREDI 19 - 04
36	17			79893	2775	690	149		1345		VENDREDI 19 - 04
37	9	10-janvier	09-février	184882	716	6197	686	225	7202	17	LUNDI 21 - 01
37	9	09-février	01-mars	118807	480	5940	478	198	6492	17	LUNDI 25 - 02
37	9	01-mars	02-avril	198057	768	6189	562	199	7780	17	LUNDI 01 - 04
37	9	02-avril	05-mai	226523	792	6864	651	222	8631	17	SAMEDI 13 - 04
37	9	18-mai	12-juin	133350	600	5334	619	153	7235	16	LUNDI 10 - 06
37	9	12-juin	04-juillet	143532	527	6536	448	182	7174	17	MARDI 02 - 07
37	9	04-juillet	24-juillet	133668	480	6683	500	186	7348	13	LUNDI 08 - 07
37	9	02-août	14-août	76277	288	6356	530	162	8791	20	SAMEDI 10 - 08
37	9	02-septembre	02-octobre	192182	716	6441	499	183	7791	19	MARDI 03 - 09
37	9	02-octobre	06-novembre	214608	840	6131	528	206	7298	18	MARDI 05 - 11
37	9	06-novembre	02-décembre	161072	624	6195	636	200	7629	18	MARDI 12 - 11
37	9	02-décembre	17-décembre	91815	367	6004	516	194	6665	18	LUNDI 09 - 12
37	9			1874773	7198	6250	686		8791		SAMEDI 10 - 08
38	8	12-janvier	20-février	152019	930	3923	458	123	4830	19	SAMEDI 26 - 01
38	8	20-février	25-mars	149971	793	4538	434	146	4910	19	MERCREDI 20 - 03
38	8	25-mars	28-avril	180707	816	5314	542	184	6662	12	DIMANCHE 14 - 04
38	8	28-avril	26-juin	261382	1417	4427	517	134	6156	19	DIMANCHE 09 - 06
38	8	26-juin	08-août	244343	1035	5665	479	176	6562	13	MERCREDI 07 - 08
38	8	08-août	06-septembre	183815	690	6393	558	194	7493	13	MARDI 20 - 08
38	8	06-septembre	25-octobre	238604	1162	4928	496	151	5888	5	LUNDI 09 - 09
38	8	12-novembre	31-décembre	238604	1162	4928	496	151	5888	5	VENDREDI 15 - 11
38	8			1649445	8005	4945	558		7493		MARDI 20 - 08
41	8	01-janvier	20-février	219875	1208	4368	472	155	5726	17	JEUDI 24 - 01
41	8	20-février	25-mars	142688	793	4318	415	150	5247	17	JEUDI 14 - 03
41	8	25-mars	26-avril	150819	767	4719	496	156	6348	11	JEUDI 11 - 04
41	8	26-avril	15-juin	195881	1202	3911	423	106	5548	12	JEUDI 13 - 06
41	8	15-juin	03-juillet	104629	435	5772	541	184	6542	9	JEUDI 20 - 06
41	8	31-juillet	08-août	51620	191	6486	555	186	7266	13	MERCREDI 07 - 08

### III - TRAFIC DE POINTE EN 2019

#### POSTES PERMANENTS

N° DU POSTE	N° DE LA ROUTE	PERIODE		COMPTAGE	NBH	CHARGES MAXIMALES					
		DU	AU			T.M.J	HOR.	TR-HR	T.J. MAX	HR	DATE T.J.MAX
41	8	06-septembre	25-octobre	215966	1180	4392	425	143	5328	19	JEUDI 19 - 09
41	8	25-octobre	19-décembre	244181	1317	4449	473	142	5701	19	JEUDI 07 - 11
41	8			1325659	7093	4485	555		7266		MERCREDI 07 - 08
42	10	01-janvier	28-février	782024	1392	13483	1078	461	14398	19	MARDI 22 - 01
42	10	28-février	31-mars	422678	743	13653	1047	461	14304	19	SAMEDI 30 - 03
42	10	31-mars	30-avril	427002	722	14193	1045	464	14903	19	LUNDI 08 - 04
42	10	30-avril	31-mai	405009	744	13064	1047	421	14769	19	SAMEDI 04 - 05
42	10	31-mai	29-juin	394093	692	13667	1165	445	15155	19	MARDI 04 - 06
42	10	29-juin	31-juillet	453688	768	14177	962	425	14842	20	JEUDI 25 - 07
42	10	31-juillet	31-août	436656	743	14104	1128	445	16544	20	JEUDI 08 - 08
42	10	31-août	30-septembre	418939	720	13964	1060	475	15152	19	LUNDI 02 - 09
42	10	30-septembre	31-octobre	417763	736	13622	1092	459	14232	19	SAMEDI 05 - 10
42	10	31-octobre	29-novembre	399354	694	13810	1086	460	15214	19	MARDI 12 - 11
42	10	29-novembre	31-décembre	435012	768	13594	1092	455	14150	19	JEUDI 26 - 12
42	10			4992218	8722	13736	1165		16544		JEUDI 08 - 08
43	10	24-septembre	29-octobre	116122	846	3294	308	127	3636	17	LUNDI 07 - 10
43	10	29-octobre	06-novembre	25702	186	3316	311	102	3710	19	LUNDI 04 - 11
43	10	02-décembre	31-décembre	89780	706	3052	357	126	3796	18	LUNDI 30 - 12
43	10			231604	1738	3198	357		3796		LUNDI 30 - 12
44	9	10-janvier	11-février	40983	768	1280	141	47	1691	18	DIMANCHE 27 - 01
44	9	11-février	06-mars	31708	552	1378	280	49	2418	16	VENDREDI 01 - 03
44	9	06-mars	05-avril	44545	719	1486	239	47	2063	17	JEUDI 04 - 04
44	9	05-avril	04-mai	54379	696	1875	195	62	2412	17	DIMANCHE 14 - 04
44	9	04-mai	03-juin	39583	724	1312	167	41	1799	17	DIMANCHE 05 - 05
44	9	03-juin	05-juillet	46531	763	1463	181	43	2402	10	MARDI 04 - 06
44	9	05-août	05-septembre	73108	741	2367	337	73	5282	12	SAMEDI 10 - 08
44	9	05-septembre	04-octobre	43170	700	1480	134	46	1763	12	DIMANCHE 08 - 09
44	9	04-octobre	29-octobre	35838	601	1431	171	49	1599	16	JEUDI 10 - 10
44	9	29-octobre	02-décembre	53808	812	1590	174	57	2315	18	SAMEDI 09 - 11
44	9	02-décembre	31-décembre	39191	708	1328	149	49	1709	17	DIMANCHE 29 - 12
44	9			502844	7784	1550	337		5282		SAMEDI 10 - 08

### III - TRAFIC DE POINTE EN 2019 POSTES PERMANENTS

N° DU POSTE	N° DE LA ROUTE	PERIODE		COMPTAGE	NBH	CHARGES MAXIMALES					
		DU	AU			T.M.J	HOR.	TR-HR	T.J. MAX	HR	DATE T.J.MAX
45	1	01-mai	09-juillet	259461	1651	3771	361	118	4911	19	MERCREDI 03 - 07
45	1	09-juillet	07-août	145306	696	5010	430	144	6565	20	MARDI 06 - 08
45	1	07-août	02-septembre	137695	624	5295	487	155	7009	20	SAMEDI 10 - 08
45	1	02-septembre	02-octobre	141405	732	4636	378	145	6043	19	MARDI 03 - 09
45	1			683867	3703	4432	487		7009		SAMEDI 10 - 08
46	1	22-avril	10-juin	170413	1170	3495	353	111	5098	19	JEUDI 02 - 05
46	1	15-décembre	30-décembre	62417	360	4161	344	132	4708	19	VENDREDI 27 - 12
46	1			232830	1530	3652	353		5098		JEUDI 02 - 05
47	1	01-janvier	04-février	84465	833	2433	222	72	2951	18	DIMANCHE 27 - 01
47	1	04-février	01-mars	55232	592	2239	159	62	2527	18	JEUDI 21 - 02
47	1	01-mars	03-avril	78496	796	2366	236	59	3159	19	DIMANCHE 31 - 03
47	1	03-avril	03-mai	73901	716	2477	245	71	3457	19	DIMANCHE 14 - 04
47	1	03-mai	02-juin	56682	722	1884	158	51	2524	19	SAMEDI 04 - 05
47	1			348776	3659	2287	245		3457		DIMANCHE 14 - 04
52	6	01-janvier	31-janvier	1110782	733	36369	4516	713	49560	18	DIMANCHE 27 - 01
52	6	01-février	28-février	973570	672	34770	4737	567	45267	19	DIMANCHE 24 - 02
52	6	01-mars	31-mars	1146331	744	36978	4715	614	47130	19	DIMANCHE 10 - 03
52	6	01-avril	01-mai	1246302	720	41543	4697	679	56681	20	DIMANCHE 14 - 04
52	6	01-mai	01-juin	974118	744	31423	3550	507	46081	19	DIMANCHE 05 - 05
52	6	01-juin	01-juillet	1126786	720	37559	4046	581	47599	21	DIMANCHE 09 - 06
52	6	01-juillet	01-août	1303227	743	42096	3506	681	48033	20	DIMANCHE 28 - 07
52	6	01-août	01-septembre	1432924	744	46223	4455	787	65875	20	SAMEDI 10 - 08
52	6	01-septembre	01-octobre	1152418	720	38413	3663	654	46227	20	DIMANCHE 01 - 09
52	6	01-octobre	01-novembre	1103273	744	35589	3611	589	42558	20	DIMANCHE 06 - 10
52	6	01-novembre	30-novembre	1105788	719	36910	3989	711	45871	18	SAMEDI 09 - 11
52	6	01-décembre	31-décembre	1111258	744	35847	4484	688	46549	18	DIMANCHE 29 - 12
52	6			13786777	8747	37828	4737		65875		SAMEDI 10 - 08
59	9	02-janvier	01-février	512794	720	17093	1652	625	19438	13	LUNDI 21 - 01
59	9	01-février	06-mars	454783	792	13781	1578	454	19864	13	LUNDI 04 - 03
59	9	06-mars	10-avril	691684	840	19762	1697	646	22554	13	LUNDI 08 - 04
59	9	01-mai	31-mai	550080	725	18209	1651	620	21978	11	JEUDI 02 - 05

### III - TRAFIC DE POINTE EN 2019

#### POSTES PERMANENTS

N° DU POSTE	N° DE LA ROUTE	PERIODE		COMPTAGE	NBH	CHARGES MAXIMALES					DATE T.J.MAX
		DU	AU			T.M.J	HOR.	TR-HR	T.J. MAX	HR	
59	9	30-juin	01-août	707243	771	22015	1651	672	23386	13	VENDREDI 26 - 07
59	9			2916584	3848	18190	1697		23386		VENDREDI 26 - 07
60	16	01-janvier	02-janvier	8917	37	5784	593	180	5980	12	MARDI 01 - 01
60	16	06-février	02-mars	169587	573	7103	1011	251	10193	19	DIMANCHE 24 - 02
60	16	02-mars	31-mars	220397	696	7599	1101	289	10821	19	DIMANCHE 03 - 03
60	16	31-mars	01-mai	252204	745	8124	1032	311	11571	19	DIMANCHE 14 - 04
60	16	01-avril	29-avril	225127	670	8064	1032	309	11571	19	DIMANCHE 14 - 04
60	16	01-mai	02-juin	244992	770	7636	985	337	10403	19	DIMANCHE 05 - 05
60	16	09-juillet	06-août	244051	670	8742	1093	318	11596	18	MERCREDI 24 - 07
60	16			1365275	4161	7874	1101		11596		MERCREDI 24 - 07
61	3038	01-janvier	28-janvier	844484	657	30848	2661	474	37072	16	VENDREDI 18 - 01
61	3038	28-janvier	01-mars	989651	772	30766	2567	477	34876	16	JEUDI 28 - 02
61	3038	01-mars	13-avril	1343834	1038	31071	2970	503	37272	15	VENDREDI 29 - 03
61	3038	02-juillet	24-août	1863838	1270	35222	3040	539	44298	16	MERCREDI 17 - 07
61	3038			5041807	3737	32379	3040		44298		MERCREDI 17 - 07
62	2010	09-janvier	05-février	75570	641	2829	317	101	3170	19	MARDI 22 - 01
62	2010	05-février	12-mars	101956	839	2916	324	110	3358	12	DIMANCHE 03 - 03
62	2010	12-mars	22-avril	125405	984	3058	311	107	3598	13	LUNDI 08 - 04
62	2010	01-mai	02-juin	99135	768	3097	320	111	3679	13	MARDI 28 - 05
62	2010	13-juin	09-juillet	79088	623	3046	266	92	3400	13	LUNDI 17 - 06
62	2010	09-juillet	23-septembre	238650	1824	3140	342	101	4230	20	DIMANCHE 11 - 08
62	2010	23-septembre	08-novembre	134058	1103	2916	304	95	3418	19	LUNDI 04 - 11
62	2010	08-novembre	31-décembre	161005	1286	3004	350	116	3824	18	MARDI 12 - 11
62	2010			1014867	8068	3018	350		4230		DIMANCHE 11 - 08
63	6	01-janvier	01-février	175100	741	5671	540	212	6834	18	SAMEDI 26 - 01
63	6	01-février	28-février	145830	654	5351	479	188	6048	18	LUNDI 11 - 02
63	6	28-février	31-mars	173348	743	5599	459	189	6321	18	SAMEDI 30 - 03
63	6	31-mars	30-avril	212105	726	7011	636	229	8610	18	JEUDI 11 - 04
63	6	30-juillet	02-septembre	281298	822	8213	715	268	10343	20	LUNDI 19 - 08
63	6	02-septembre	28-septembre	169457	616	6602	566	221	7668	19	MARDI 03 - 09
63	6	28-septembre	01-novembre	201863	821	5900	487	188	6683	19	LUNDI 07 - 10

### III - TRAFIC DE POINTE EN 2019 POSTES PERMANENTS

N° DU POSTE	N° DE LA ROUTE	PERIODE		COMPTAGE	NBH	CHARGES MAXIMALES					
		DU	AU			T.M.J	HOR.	TR-HR	T.J. MAX	HR	DATE T.J.MAX
63	6	01-novembre	02-décembre	181932	740	5900	581	207	7166	18	JEUDI 07 - 11
63	6			1540933	5863	6307	715		10343		LUNDI 19 - 08
64	8	29-septembre	01-novembre	500393	789	15221	1933	285	19245	19	DIMANCHE 06 - 10
64	8	01-novembre	30-novembre	422477	701	14464	1781	292	19718	18	DIMANCHE 17 - 11
64	8			922870	1490	14865	1933		19718		DIMANCHE 17 - 11
65	13	19-mai	18-juin	134463	721	4475	566	145	7153	18	DIMANCHE 09 - 06
65	13	18-juin	06-juillet	87949	428	4931	423	144	5851	19	MARDI 02 - 07
65	13	06-juillet	29-juillet	131712	562	5624	475	187	6574	18	SAMEDI 27 - 07
65	13			354124	1711	4967	566		7153		DIMANCHE 09 - 06
66	322	23-janvier	31-janvier	52463	197	6391	1019	305	8891	18	DIMANCHE 27 - 01
66	322	01-février	28-février	181317	672	6475	1197	243	9967	19	DIMANCHE 24 - 02
66	322	01-mars	31-mars	218697	744	7054	1208	284	10261	19	DIMANCHE 10 - 03
66	322	01-avril	30-avril	224563	720	7485	1190	328	11114	19	DIMANCHE 14 - 04
66	322	01-mai	31-mai	207304	744	6687	983	320	9153	18	DIMANCHE 05 - 05
66	322	01-juin	30-juin	250156	720	8338	1363	357	13210	20	DIMANCHE 30 - 06
66	322	01-juillet	31-juillet	335891	744	10835	1387	440	15198	20	DIMANCHE 21 - 07
66	322	01-août	31-août	336313	744	10848	1394	412	13865	21	DIMANCHE 25 - 08
66	322	01-septembre	30-septembre	237596	720	7919	1247	333	13016	20	DIMANCHE 01 - 09
66	322	01-octobre	05-octobre	28887	111	6245	641	220	6573	15	JEUDI 03 - 10
66	322			2073187	6116	8135	1394		15198		DIMANCHE 21 - 07
67	1	02-janvier	01-février	461084	720	15369	1685	582	18716	15	DIMANCHE 27 - 01
67	1	01-février	06-mars	510038	792	15455	1401	509	18148	16	DIMANCHE 03 - 03
67	1	06-mars	01-avril	415803	623	16018	1406	525	19146	16	DIMANCHE 31 - 03
67	1	01-avril	02-mai	542474	743	17522	1786	578	22634	16	MERCREDI 17 - 04
67	1	02-mai	30-mai	456933	674	16270	1498	535	20960	16	LUNDI 13 - 05
67	1	30-juin	01-août	569063	774	17645	1372	561	19900	16	DIMANCHE 21 - 07
67	1			2955395	4326	16396	1786		22634		MERCREDI 17 - 04
68	6	01-janvier	02-janvier	17356	39	10680	1082	467	10626	15	MARDI 01 - 01
68	6	02-janvier	04-février	359590	788	10951	1335	404	14780	17	DIMANCHE 27 - 01
68	6	04-février	20-février	171448	394	10443	1139	374	13002	17	DIMANCHE 10 - 02
68	6	28-février	01-avril	354526	763	11151	1154	407	13420	16	DIMANCHE 31 - 03

### III - TRAFIC DE POINTE EN 2019 POSTES PERMANENTS

N° DU POSTE	N° DE LA ROUTE	PERIODE		COMPTAGE	NBH	CHARGES MAXIMALES					
		DU	AU			T.M.J	HOR.	TR-HR	T.J. MAX	HR	DATE T.J.MAX
68	6	01-avril	29-avril	347141	675	12342	1212	439	16064	16	DIMANCHE 14 - 04
68	6	29-avril	28-mai	294396	693	10195	1079	366	14370	15	DIMANCHE 05 - 05
68	6	28-mai	01-juillet	418038	815	12310	1212	400	15772	18	DIMANCHE 09 - 06
68	6	31-juillet	14-août	201031	327	14754	1276	435	18743	19	SAMEDI 10 - 08
68	6	02-septembre	18-septembre	199398	375	12761	1070	425	13958	19	MARDI 03 - 09
68	6	30-septembre	24-octobre	286469	586	11732	1174	356	13288	19	DIMANCHE 06 - 10
68	6	01-novembre	23-novembre	256134	516	11913	1302	451	13987	18	SAMEDI 09 - 11
68	6	03-décembre	23-décembre	222467	473	11287	1294	420	13596	18	DIMANCHE 08 - 12
68	6	26-décembre	31-décembre	65373	128	12257	1301	482	13832	18	DIMANCHE 29 - 12
68	6			3193367	6572	11661	1335		18743		SAMEDI 10 - 08
69	417	06-février	01-mars	78802	559	3383	297	121	3734	18	MERCREDI 27 - 02
69	417	01-mars	31-mars	101024	713	3400	308	108	4121	19	SAMEDI 30 - 03
69	417	31-mars	11-avril	44253	260	4084	345	138	4404	13	LUNDI 08 - 04
69	417	01-mai	02-juin	98619	770	3073	316	104	4104	17	SAMEDI 04 - 05
69	417	02-juin	06-juillet	136979	815	4033	419	106	5238	20	DIMANCHE 09 - 06
69	417	06-juillet	02-août	151367	648	5606	523	191	6825	13	LUNDI 29 - 07
69	417	02-août	07-septembre	234282	866	6492	655	219	8061	14	LUNDI 19 - 08
69	417	07-septembre	03-octobre	105253	624	4048	386	135	4884	18	DIMANCHE 08 - 09
69	417	03-octobre	06-novembre	121200	811	3586	326	124	4193	18	LUNDI 04 - 11
69	417	06-novembre	07-décembre	103544	745	3335	414	109	4901	18	SAMEDI 09 - 11
69	417	07-décembre	31-décembre	81338	589	3314	318	106	3962	18	LUNDI 30 - 12
69	417			1256661	7400	4075	655		8061		LUNDI 19 - 08
70	8	01-janvier	02-janvier	10909	31	8445	903	415	9885	17	MARDI 01 - 01
70	8	02-janvier	10-janvier	82902	195	10203	895	397	11282	17	LUNDI 07 - 01
70	8	10-janvier	12-février	337846	788	10289	1155	325	12482	19	DIMANCHE 27 - 01
70	8	12-février	01-mars	148585	409	8718	923	288	10697	19	LUNDI 18 - 02
70	8	01-mars	03-avril	310821	790	9442	850	304	11822	19	LUNDI 01 - 04
70	8	03-avril	05-mai	323985	771	10085	983	317	12655	19	LUNDI 08 - 04
70	8	05-mai	12-juin	304874	912	8023	836	224	11873	14	LUNDI 10 - 06
70	8	12-juin	04-juillet	214598	528	9754	745	279	11079	13	LUNDI 01 - 07
70	8	04-juillet	02-août	310863	695	10734	884	353	13233	12	LUNDI 29 - 07

### III - TRAFIC DE POINTE EN 2019

#### POSTES PERMANENTS

N° DU POSTE	N° DE LA ROUTE	PERIODE		COMPTAGE	NBH	CHARGES MAXIMALES					
		DU	AU			T.M.J	HOR.	TR-HR	T.J. MAX	HR	DATE T.J.MAX
70	8	02-août	04-septembre	428137	788	13039	1204	405	16317	20	SAMEDI 10 - 08
70	8	04-septembre	02-octobre	289238	672	10329	862	335	12297	19	LUNDI 09 - 09
70	8	04-octobre	06-novembre	339652	794	10266	931	305	12952	19	LUNDI 04 - 11
70	8	06-novembre	02-décembre	266676	622	10289	1171	354	13948	18	LUNDI 11 - 11
70	8	02-décembre	31-décembre	287514	705	9787	960	368	12017	18	LUNDI 30 - 12
70	8			3656600	8700	10087	1204		16317		SAMEDI 10 - 08
71	13	01-janvier	02-février	465904	768	14559	1358	229	18542	16	SAMEDI 26 - 01
71	13	02-février	04-mars	408498	714	13731	1637	238	18895	17	DIMANCHE 03 - 03
71	13	04-mars	03-avril	447120	718	14945	1592	251	18637	17	DIMANCHE 10 - 03
71	13	03-avril	03-mai	523629	727	17286	1691	291	21244	17	SAMEDI 13 - 04
71	13	03-mai	02-juin	420946	713	14169	1361	227	18822	17	SAMEDI 04 - 05
71	13	02-juin	07-juillet	795112	842	22663	2533	393	33544	17	DIMANCHE 30 - 06
71	13	07-juillet	10-août	1187943	815	34982	3254	569	45676	13	SAMEDI 20 - 07
71	13	10-août	06-septembre	1010549	654	37084	3200	577	46279	11	DIMANCHE 18 - 08
71	13	06-septembre	08-octobre	604093	762	19026	2072	315	29405	17	SAMEDI 07 - 09
71	13	08-octobre	07-novembre	443118	719	14791	1540	270	17930	16	DIMANCHE 03 - 11
71	13	07-novembre	08-décembre	426439	744	13756	1604	251	18721	16	SAMEDI 09 - 11
71	13	08-décembre	31-décembre	334180	568	14120	1584	246	16645	16	DIMANCHE 29 - 12
71	13			7067531	8744	19398	3254		46279		DIMANCHE 18 - 08
72	2	01-février	01-mars	28682	672	1024	105	36	1212	14	MERCREDI 13 - 02
72	2	01-mars	01-avril	31508	744	1016	110	35	1238	14	LUNDI 11 - 03
72	2	01-avril	02-mai	30846	744	995	112	33	1202	14	MARDI 16 - 04
72	2	02-mai	31-mai	24560	693	850	88	30	1052	14	MERCREDI 29 - 05
72	2	31-mai	01-juillet	28648	744	924	97	30	1177	10	MERCREDI 26 - 06
72	2	01-juillet	01-août	35306	742	1141	123	39	1454	9	MERCREDI 24 - 07
72	2	01-août	02-septembre	44496	768	1390	141	42	1804	11	LUNDI 19 - 08
72	2	02-septembre	02-octobre	32167	719	1073	132	36	1507	9	MERCREDI 04 - 09
72	2	02-octobre	01-novembre	30827	720	1027	132	38	1261	8	LUNDI 21 - 10
72	2	01-novembre	02-décembre	26694	744	861	102	25	1122	16	LUNDI 04 - 11
72	2	02-décembre	31-décembre	25857	696	891	103	33	1160	15	MERCREDI 25 - 12
72	2			339591	7986	1020	141		1804		LUNDI 19 - 08

### III - TRAFIC DE POINTE EN 2019 POSTES PERMANENTS

N° DU POSTE	N° DE LA ROUTE	PERIODE		COMPTAGE	NBH	CHARGES MAXIMALES					
		DU	AU			T.M.J	HOR.	TR-HR	T.J. MAX	HR	DATE T.J.MAX
73	1	01-janvier	22-janvier	60306	506	2860	341	108	3741	17	DIMANCHE 20 - 01
73	1	31-janvier	02-mars	77444	720	2581	290	88	3156	14	DIMANCHE 24 - 02
73	1	02-mars	03-avril	89231	764	2803	313	99	4062	18	DIMANCHE 31 - 03
73	1	03-avril	02-mai	95349	696	3287	409	112	4765	13	DIMANCHE 28 - 04
73	1	02-mai	31-mai	63681	706	2164	249	75	3288	17	DIMANCHE 05 - 05
73	1	01-juin	02-juillet	97190	758	3077	361	98	4629	13	DIMANCHE 09 - 06
73	1	05-juillet	06-août	103683	764	3257	369	116	4767	18	SAMEDI 03 - 08
73	1	03-septembre	12-septembre	27945	215	3119	318	101	3950	13	JEUDI 05 - 09
73	1			614829	5129	2876	409		4767		SAMEDI 03 - 08
74	9	01-janvier	31-janvier	685293	734	22407	2633	400	27979	17	DIMANCHE 27 - 01
74	9	01-février	28-février	583072	672	20824	1920	372	23210	17	VENDREDI 22 - 02
74	9	01-mars	31-mars	683465	744	22047	2127	384	26491	17	SAMEDI 30 - 03
74	9	01-avril	01-mai	774426	720	25814	2463	420	33064	14	SAMEDI 13 - 04
74	9	01-mai	10-juin	721999	975	17772	2400	287	30295	16	DIMANCHE 09 - 06
74	9	10-juin	01-juillet	469299	490	22986	1968	336	24328	21	VENDREDI 21 - 06
74	9	01-juillet	01-août	747665	743	24150	1745	365	25979	14	LUNDI 29 - 07
74	9	01-août	01-septembre	800116	744	25810	2533	396	36972	14	SAMEDI 10 - 08
74	9	01-septembre	01-octobre	686657	720	22888	1892	355	25657	20	LUNDI 02 - 09
74	9	01-octobre	01-novembre	668168	744	21553	1850	328	23415	20	VENDREDI 18 - 10
74	9	01-novembre	30-novembre	688280	719	22974	2484	350	29862	19	SAMEDI 09 - 11
74	9	01-décembre	31-décembre	656185	744	21167	2042	322	25643	19	VENDREDI 27 - 12
74	9			8164625	8749	22396	2633		36972		SAMEDI 10 - 08
75	2	09-février	01-mars	204271	480	10213	956	181	10855	19	JEUDI 28 - 02
75	2	01-mars	01-avril	323420	744	10432	984	184	11229	19	SAMEDI 09 - 03
75	2	01-avril	02-mai	332347	743	10735	962	188	11768	19	LUNDI 15 - 04
75	2	02-mai	31-mai	279134	696	9625	956	170	11945	17	SAMEDI 04 - 05
75	2	31-mai	01-juillet	345234	744	11136	1030	193	12885	19	SAMEDI 29 - 06
75	2	01-juillet	01-août	525365	741	17015	1672	291	23328	19	MERCREDI 31 - 07
75	2	01-août	02-septembre	705280	768	22040	2086	389	29524	19	SAMEDI 10 - 08
75	2	02-septembre	02-octobre	359255	718	12008	1087	208	14528	19	MARDI 03 - 09
75	2	02-octobre	01-novembre	323502	720	10783	1025	174	11778	19	SAMEDI 05 - 10

### III - TRAFIC DE POINTE EN 2019 POSTES PERMANENTS

N° DU POSTE	N° DE LA ROUTE	PERIODE		COMPTAGE	NBH	CHARGES MAXIMALES					
		DU	AU			T.M.J	HOR.	TR-HR	T.J. MAX	HR	DATE T.J.MAX
75	2	01-novembre	02-décembre	316201	744	10200	1028	210	11418	18	SAMEDI 02 - 11
75	2	02-décembre	31-décembre	305315	696	10528	1021	207	12364	18	SAMEDI 28 - 12
75	2			4019324	7794	12376	2086		29524		SAMEDI 10 - 08
76	1	02-janvier	30-janvier	288882	680	10195	1140	363	13160	17	SAMEDI 26 - 01
76	1	01-février	28-février	283389	656	10367	1125	412	11797	17	MARDI 05 - 02
76	1	01-mars	29-mars	288721	677	10235	1114	410	11682	17	MARDI 05 - 03
76	1	01-avril	04-mai	360477	792	10923	1182	316	14301	18	SAMEDI 13 - 04
76	1	01-novembre	02-décembre	302852	744	9769	1636	400	13044	18	LUNDI 11 - 11
76	1			1524321	3549	10308	1636		14301		SAMEDI 13 - 04
78	1	15-janvier	30-janvier	59737	359	3993	392	148	5166	17	VENDREDI 25 - 01
78	1	30-janvier	07-mars	128530	863	3574	351	120	4754	17	VENDREDI 01 - 03
78	1	07-mars	28-mars	77277	506	3665	353	120	4688	12	VENDREDI 22 - 03
78	1	28-mars	09-mai	182889	1007	4358	447	142	5849	12	VENDREDI 12 - 04
78	1	09-mai	17-juin	136440	940	3483	333	105	5140	13	VENDREDI 07 - 06
78	1	01-juillet	12-août	189351	1007	4512	465	148	6072	12	MARDI 16 - 07
78	1	18-septembre	22-octobre	133491	822	3897	362	119	4894	13	VENDREDI 20 - 09
78	1	22-octobre	20-novembre	116710	692	4047	428	136	5737	18	VENDREDI 08 - 11
78	1	04-décembre	26-décembre	77858	528	3538	352	118	4582	13	VENDREDI 13 - 12
78	1	26-décembre	31-décembre	21793	135	3874	348	126	4585	13	VENDREDI 27 - 12
78	1			1124076	6859	3933	465		6072		MARDI 16 - 07
79	204	01-janvier	31-janvier	215957	731	7090	842	261	8585	18	DIMANCHE 27 - 01
79	204	31-janvier	05-mars	223884	787	6827	679	243	7791	17	VENDREDI 01 - 03
79	204	07-mars	28-mars	144850	501	6938	591	240	7363	18	MARDI 19 - 03
79	204	28-mars	09-mai	327633	1010	7785	823	263	9008	18	LUNDI 08 - 04
79	204	09-mai	17-juin	250794	940	6403	747	225	8996	17	MARDI 04 - 06
79	204	17-juin	18-juillet	235053	742	7602	620	245	8502	18	LUNDI 15 - 07
79	204	18-juillet	18-septembre	537551	1483	8699	856	305	11633	18	SAMEDI 10 - 08
79	204	18-septembre	22-octobre	241387	820	7064	682	233	7726	18	VENDREDI 20 - 09
79	204	22-octobre	20-novembre	207952	693	7201	916	276	9201	17	MARDI 12 - 11
79	204	20-novembre	31-décembre	276365	999	6639	642	243	7438	17	MARDI 31 - 12
79	204			2661426	8706	7336	916		11633		SAMEDI 10 - 08

### III - TRAFIC DE POINTE EN 2019 POSTES PERMANENTS

N° DU POSTE	N° DE LA ROUTE	PERIODE		COMPTAGE	NBH	CHARGES MAXIMALES					
		DU	AU			T.M.J	HOR.	TR-HR	T.J. MAX	HR	DATE T.J.MAX
80	201	01-janvier	30-janvier	99728	708	3380	333	115	4152	18	JEUDI 24 - 01
80	201	30-janvier	27-février	90131	672	3218	313	105	3966	18	JEUDI 21 - 02
80	201	27-février	29-mars	99636	722	3312	295	106	4021	18	JEUDI 07 - 03
80	201	29-mars	12-mai	154354	1066	3475	352	106	4714	18	JEUDI 11 - 04
80	201	13-mai	05-juin	71971	565	3057	756	96	8002	13	MERCREDI 05 - 06
80	201	01-juillet	24-juillet	86442	565	3671	927	116	9766	13	MERCREDI 24 - 07
80	201	01-août	24-août	100837	565	4283	1078	136	11361	13	SAMEDI 24 - 08
80	201	20-septembre	22-octobre	86408	769	2696	357	91	3655	15	LUNDI 30 - 09
80	201	22-octobre	20-novembre	98124	689	3417	402	102	4510	15	JEUDI 07 - 11
80	201	20-novembre	31-décembre	133882	1004	3200	352	117	3922	14	JEUDI 05 - 12
80	201			1021513	7325	3346	1078		11361		SAMEDI 24 - 08
81	10	04-janvier	06-février	71987	786	2198	274	72	2800	19	DIMANCHE 27 - 01
81	10	06-février	01-mars	49975	551	2176	281	75	2414	19	LUNDI 25 - 02
81	10	01-mars	01-avril	70109	745	2258	207	77	2562	11	DIMANCHE 31 - 03
81	10	01-avril	03-mai	86175	767	2696	306	91	3476	12	DIMANCHE 14 - 04
81	10	03-mai	31-mai	50986	676	1810	214	50	2741	19	SAMEDI 04 - 05
81	10	31-mai	01-juillet	71280	741	2308	257	63	3279	20	DIMANCHE 09 - 06
81	10	01-août	02-septembre	111822	761	3526	381	98	5355	20	SAMEDI 10 - 08
81	10	02-septembre	02-octobre	77347	726	2556	285	89	3539	11	MARDI 03 - 09
81	10	02-octobre	01-novembre	67099	714	2255	212	80	2531	18	LUNDI 07 - 10
81	10	01-novembre	08-novembre	18588	170	2624	238	101	3126	18	JEUDI 07 - 11
81	10	13-novembre	02-décembre	43360	457	2277	215	85	2530	18	JEUDI 14 - 11
81	10	02-décembre	31-décembre	66234	702	2264	219	82	2525	18	LUNDI 30 - 12
81	10			784962	7796	2416	381		5355		SAMEDI 10 - 08
82	13	01-janvier	04-janvier	9409	81	2787	329	114	3235	12	MARDI 01 - 01
82	13	01-février	05-mars	85081	768	2658	496	100	4009	11	LUNDI 25 - 02
82	13	05-mars	02-avril	77621	672	2772	298	95	3766	11	LUNDI 01 - 04
82	13	02-avril	07-mai	114457	840	3270	400	121	4447	11	DIMANCHE 14 - 04
82	13	07-mai	03-juin	52975	650	1956	222	68	2188	11	SAMEDI 01 - 06
82	13	03-juin	02-juillet	81628	692	2831	346	112	3834	10	DIMANCHE 09 - 06
82	13	02-août	03-septembre	130645	772	4061	427	127	5614	19	DIMANCHE 18 - 08

### III - TRAFIC DE POINTE EN 2019 POSTES PERMANENTS

N° DU POSTE	N° DE LA ROUTE	PERIODE		COMPTAGE	NBH	CHARGES MAXIMALES					
		DU	AU			T.MJ	HOR.	TR-HR	T.J. MAX	HR	DATE T.J.MAX
82	13	03-septembre	02-octobre	88155	691	3061	348	106	3521	18	DIMANCHE 29 - 09
82	13	02-octobre	04-novembre	109456	792	3316	356	111	4997	18	SAMEDI 26 - 10
82	13	04-novembre	03-décembre	85974	697	2960	345	100	4046	18	SAMEDI 09 - 11
82	13	03-décembre	31-décembre	75366	672	2691	291	87	3240	19	LUNDI 30 - 12
82	13			910767	7327	2983	496		5614		DIMANCHE 18 - 08
85	207	17-janvier	04-février	75632	431	4211	507	79	5544	18	DIMANCHE 27 - 01
85	207	04-février	04-mars	118253	670	4235	495	78	5443	12	DIMANCHE 17 - 02
85	207	04-mars	04-avril	136933	744	4417	476	81	5593	12	DIMANCHE 31 - 03
85	207	04-avril	11-mai	196780	893	5288	787	100	9298	12	DIMANCHE 28 - 04
85	207	14-mai	17-juin	132129	813	3900	477	68	6213	18	DIMANCHE 09 - 06
85	207	17-juin	01-juillet	69984	336	4998	549	84	7218	12	DIMANCHE 23 - 06
85	207	01-juillet	08-août	197995	912	5210	539	94	6724	12	DIMANCHE 28 - 07
85	207	08-août	22-septembre	254526	1080	5656	796	108	9502	12	DIMANCHE 18 - 08
85	207	11-octobre	15-novembre	160814	840	4594	495	87	5639	12	DIMANCHE 03 - 11
85	207	28-novembre	31-décembre	137105	792	4154	493	82	5419	17	DIMANCHE 29 - 12
85	207			1480151	7511	4729	796		9502		DIMANCHE 18 - 08
87	6	01-janvier	11-février	1255237	989	30460	3304	529	36482	19	DIMANCHE 27 - 01
87	6	11-février	13-mars	925067	721	30792	3207	517	38497	19	DIMANCHE 03 - 03
87	6	13-mars	02-avril	630724	480	31536	3120	553	37161	19	DIMANCHE 17 - 03
87	6	02-avril	02-mai	969703	713	32640	3184	557	41439	20	DIMANCHE 14 - 04
87	6	02-mai	31-mai	778650	698	26773	2666	480	35929	19	DIMANCHE 05 - 05
87	6	01-juin	30-juin	817518	690	28435	2794	475	34965	19	LUNDI 17 - 06
87	6	08-juillet	31-juillet	794861	548	34811	2783	593	38270	20	DIMANCHE 28 - 07
87	6	31-juillet	03-septembre	1259737	824	36691	3410	647	47498	20	SAMEDI 10 - 08
87	6	03-septembre	07-octobre	1054250	814	31083	2903	548	33398	20	DIMANCHE 08 - 09
87	6	07-octobre	13-novembre	1097561	876	30070	3014	579	34135	19	VENDREDI 08 - 11
87	6	13-novembre	30-novembre	515510	423	29248	2897	509	31282	19	DIMANCHE 24 - 11
87	6			10098818	7776	31169	3410		47498		SAMEDI 10 - 08
89	13	01-janvier	04-février	331266	826	9625	1485	193	15472	18	SAMEDI 26 - 01
89	13	04-février	17-mars	383984	984	9365	1332	185	13227	18	DIMANCHE 10 - 02

### III - TRAFIC DE POINTE EN 2019

#### POSTES PERMANENTS

N° DU POSTE	N° DE LA ROUTE	PERIODE		COMPTAGE	NBH	CHARGES MAXIMALES					
		DU	AU			T.M.J	HOR.	TR-HR	T.J. MAX	HR	DATE T.J.MAX
89	13	17-mars	06-mai	520765	1196	10450	1276	192	14649	19	SAMEDI 13 - 04
89	13			1236015	3006	9868	1485		15472		SAMEDI 26 - 01
90	6	04-février	28-février	274388	586	11237	1353	365	13806	19	DIMANCHE 10 - 02
90	6	01-mars	31-mars	343524	720	11450	1376	375	14372	18	DIMANCHE 03 - 03
90	6	01-avril	07-avril	78164	159	11798	1025	400	12504	13	MERCREDI 03 - 04
90	6	28-juin	03-août	435060	870	12001	904	396	12954	19	LUNDI 22 - 07
90	6	25-septembre	30-septembre	63175	128	11845	1023	384	13021	20	DIMANCHE 29 - 09
90	6			1194311	2463	11637	1376		14372		DIMANCHE 03 - 03
94	6	28-mai	01-juillet	1107255	815	32606	3816	548	46265	18	DIMANCHE 09 - 06
94	6	31-juillet	02-septembre	1339756	791	40649	3977	691	58040	18	SAMEDI 10 - 08
94	6	02-septembre	30-septembre	947458	671	33888	3176	578	38793	19	DIMANCHE 08 - 09
94	6	30-septembre	01-novembre	1010505	766	31660	3198	576	38324	18	DIMANCHE 06 - 10
94	6	01-novembre	03-décembre	1054598	766	33042	4153	634	41911	17	SAMEDI 09 - 11
94	6	03-décembre	26-décembre	726137	554	31457	3477	598	38606	17	DIMANCHE 08 - 12
94	6	26-décembre	31-décembre	187380	129	34861	3579	675	40874	17	DIMANCHE 29 - 12
94	6			6373089	4492	34050	4153		58040		SAMEDI 10 - 08
95	16	31-janvier	02-février	9663	52	4459	438	145	3629	14	SAMEDI 02 - 02
95	16	02-février	04-mars	147537	714	4959	700	197	7679	14	DIMANCHE 03 - 03
95	16	04-mars	03-avril	147136	719	4911	662	185	7247	14	DIMANCHE 10 - 03
95	16	03-avril	03-mai	181972	727	6007	719	216	8524	14	DIMANCHE 14 - 04
95	16	03-mai	02-juin	137217	712	4625	662	204	7865	14	DIMANCHE 05 - 05
95	16	02-juin	07-juillet	226624	842	6459	747	239	9607	14	DIMANCHE 30 - 06
95	16	07-juillet	10-août	333361	816	9804	1047	348	13019	14	DIMANCHE 04 - 08
95	16	10-août	06-septembre	295698	653	10867	1225	400	14570	10	SAMEDI 17 - 08
95	16	06-septembre	08-octobre	196936	763	6194	757	213	9289	14	SAMEDI 07 - 09
95	16	08-octobre	07-novembre	159747	718	5339	746	206	7553	13	DIMANCHE 03 - 11
95	16	07-novembre	08-décembre	154028	745	4961	683	193	7647	13	SAMEDI 09 - 11
95	16	08-décembre	31-décembre	121251	569	5114	735	188	6967	13	DIMANCHE 29 - 12
95	16			2111170	8030	6309	1225		14570		SAMEDI 17 - 08
99	312	01-janvier	01-janvier	4397	20	5276	450	211	4397	15	MARDI 01 - 01
99	312	08-janvier	08-février	160137	744	5165	519	194	6121	14	MERCREDI 23 - 01

### III - TRAFIC DE POINTE EN 2019 POSTES PERMANENTS

N° DU POSTE	N° DE LA ROUTE	PERIODE		COMPTAGE	NBH	CHARGES MAXIMALES					
		DU	AU			T.M.J	HOR.	TR-HR	T.J. MAX	HR	DATE T.J.MAX
99	312	08-février	11-mars	160653	743	5189	515	177	6124	16	MERCREDI 27 - 02
99	312	11-mars	12-avril	174760	768	5461	523	175	6856	10	MERCREDI 03 - 04
99	312	12-avril	16-mai	169960	816	4998	469	154	6280	16	MERCREDI 24 - 04
99	312	19-juin	06-août	273538	1152	5698	724	197	7730	9	MERCREDI 31 - 07
99	312	06-août	11-septembre	239170	864	6643	956	232	9418	16	MERCREDI 07 - 08
99	312			1182615	5107	5557	956		9418		MERCREDI 07 - 08
100	4	01-janvier	04-février	128998	811	3817	508	146	5524	18	DIMANCHE 27 - 01
100	4	04-février	28-février	91138	576	3797	454	121	4699	19	DIMANCHE 10 - 02
100	4	28-février	31-mars	123405	747	3964	458	139	4889	18	DIMANCHE 03 - 03
100	4	31-mars	30-avril	140032	730	4603	531	161	6611	18	DIMANCHE 14 - 04
100	4	30-juillet	19-août	109616	477	5515	504	189	7159	19	SAMEDI 10 - 08
100	4			593189	3341	4261	531		7159		SAMEDI 10 - 08
101	6	01-janvier	02-février	272827	768	8525	902	320	10433	18	DIMANCHE 27 - 01
101	6	02-février	28-février	212233	623	8175	827	301	9663	18	DIMANCHE 17 - 02
101	6	01-mars	29-mars	264166	673	9420	903	330	11824	17	VENDREDI 15 - 03
101	6	31-mars	01-avril	8913	24	8913	747	312	5057	17	DIMANCHE 31 - 03
101	6	01-avril	02-mai	287340	739	9331	903	324	11824	17	DIMANCHE 14 - 04
101	6	02-mai	29-mai	260854	644	9721	929	340	12152	17	MERCREDI 15 - 05
101	6	01-juin	29-juin	271840	674	9679	929	339	12152	17	SAMEDI 15 - 06
101	6	30-juillet	03-septembre	328942	835	9454	747	309	11141	18	JEUDI 08 - 08
101	6	03-septembre	28-septembre	213791	603	8509	753	271	9407	19	MERCREDI 04 - 09
101	6	28-septembre	01-novembre	274179	814	8083	781	293	9532	18	DIMANCHE 06 - 10
101	6	01-novembre	02-décembre	262198	753	8356	899	298	10597	18	DIMANCHE 10 - 11
101	6			2657283	7150	8919	929		12152		MERCREDI 15 - 05
103	5006	01-mars	01-avril	145046	743	4685	568	174	5770	18	LUNDI 18 - 03
103	5006	01-avril	01-mai	157294	726	5199	592	190	6498	18	DIMANCHE 14 - 04
103	5006	30-juin	13-septembre	220711	1309	4046	1432	57	17428	20	LUNDI 05 - 08
103	5006	30-juillet	02-septembre	126051	816	3707	1432	71	17428	20	LUNDI 05 - 08
103	5006	01-novembre	30-novembre	122388	694	4232	472	162	5140	17	LUNDI 04 - 11
103	5006	30-novembre	31-décembre	143684	745	4628	558	176	5252	17	LUNDI 23 - 12
103	5006			915174	5033	4364	1432		17428		LUNDI 05 - 08

### III - TRAFIC DE POINTE EN 2019 POSTES PERMANENTS

N° DU POSTE	N° DE LA ROUTE	PERIODE		COMPTAGE	NBH	CHARGES MAXIMALES					
		DU	AU			T.M.J	HOR.	TR-HR	T.J. MAX	HR	DATE T.J.MAX
104	1	27-avril	03-juin	75965	884	2062	192	60	2785	19	SAMEDI 04 - 05
104	1	03-juillet	06-août	108927	812	3219	292	92	4370	12	SAMEDI 03 - 08
104	1	06-août	02-septembre	85823	647	3183	315	85	4598	13	JEUDI 08 - 08
104	1	10-octobre	12-novembre	88162	792	2671	229	78	3391	19	SAMEDI 02 - 11
104	1	12-novembre	04-décembre	57216	526	2610	213	73	2878	19	MARDI 03 - 12
104	1	04-décembre	31-décembre	76823	653	2823	228	77	3108	19	SAMEDI 28 - 12
104	1			492916	4314	2742	315		4598		JEUDI 08 - 08
105	1	01-janvier	02-janvier	2631	41	1540	102	42	1536	16	MARDI 01 - 01
105	1	02-janvier	01-février	46537	713	1566	159	49	2132	18	SAMEDI 26 - 01
105	1	01-février	01-mars	41310	668	1484	141	39	1753	19	DIMANCHE 10 - 02
105	1	01-mars	02-avril	50498	775	1563	152	47	1979	17	DIMANCHE 31 - 03
105	1	02-avril	01-mai	46403	692	1609	135	47	1909	19	DIMANCHE 14 - 04
105	1	01-mai	31-mai	39588	729	1303	138	27	1751	20	DIMANCHE 05 - 05
105	1			226967	3618	1505	159		2132		SAMEDI 26 - 01
108	9	13-janvier	28-janvier	159198	360	10613	1087	387	12840	17	SAMEDI 26 - 01
108	9	19-février	06-mars	158770	360	10584	1246	328	11817	18	DIMANCHE 03 - 03
108	9	26-mars	10-avril	181253	360	12083	1159	432	13627	16	LUNDI 08 - 04
108	9	16-avril	30-avril	151342	352	10318	959	309	11461	18	MARDI 30 - 04
108	9	16-mai	31-mai	138888	360	9259	768	313	9926	16	LUNDI 20 - 05
108	9	15-août	30-août	192995	360	12866	1342	347	14810	19	DIMANCHE 25 - 08
108	9			982446	2152	10956	1342		14810		DIMANCHE 25 - 08
109	9	01-janvier	04-février	130556	823	3807	581	133	5451	18	DIMANCHE 27 - 01
109	9	04-février	06-mars	109859	728	3621	362	125	4456	18	JEUDI 28 - 02
109	9	06-mars	10-avril	146478	844	4165	559	143	6329	17	JEUDI 04 - 04
109	9	09-mai	13-juin	168484	844	4791	651	166	7323	17	VENDREDI 07 - 06
109	9	01-juillet	03-août	141697	794	4283	378	126	5608	19	VENDREDI 02 - 08
109	9	15-août	30-août	75641	357	5085	471	160	5914	12	JEUDI 22 - 08
109	9	15-octobre	30-octobre	52951	360	3530	360	99	4398	19	JEUDI 17 - 10
109	9	15-novembre	30-novembre	53847	360	3589	365	127	4432	18	JEUDI 28 - 11
109	9			879513	5110	4130	651		7323		VENDREDI 07 - 06
110	13	18-janvier	31-janvier	37047	324	2744	284	100	2969	13	JEUDI 24 - 01

### III - TRAFIC DE POINTE EN 2019 POSTES PERMANENTS

N° DU POSTE	N° DE LA ROUTE	PERIODE		COMPTAGE	NBH	CHARGES MAXIMALES					
		DU	AU			T.M.J	HOR.	TR-HR	T.J. MAX	HR	DATE T.J.MAX
110	13	02-février	04-mars	73413	714	2467	355	79	3726	19	VENDREDI 01 - 03
110	13	05-mars	02-avril	72814	671	2604	282	99	3314	12	LUNDI 01 - 04
110	13	02-avril	07-mai	108631	840	3103	337	118	3880	12	JEUDI 11 - 04
110	13	07-mai	03-juin	49291	650	1819	171	50	2042	14	JEUDI 16 - 05
110	13	03-juin	02-juillet	72193	693	2500	264	81	2939	20	SAMEDI 08 - 06
110	13	01-août	02-septembre	113180	768	3536	439	110	5236	20	SAMEDI 17 - 08
110	13	02-septembre	17-septembre	40679	361	2704	291	103	3143	12	JEUDI 05 - 09
110	13			567248	5021	2711	439		5236		SAMEDI 17 - 08
111	12	01-janvier	04-janvier	3081	83	890	145	57	1252	11	MARDI 01 - 01
111	12	04-janvier	01-février	16829	672	601	84	23	752	12	DIMANCHE 27 - 01
111	12	01-février	05-mars	22823	769	712	527	36	1960	11	JEUDI 28 - 02
111	12	05-mars	02-avril	20315	672	725	229	32	1127	11	MERCREDI 13 - 03
111	12	02-avril	07-mai	31305	840	894	180	47	1356	10	JEUDI 18 - 04
111	12	07-mai	03-juin	12891	650	475	71	17	568	10	JEUDI 16 - 05
111	12	03-juin	02-juillet	16435	693	569	97	24	706	9	DIMANCHE 09 - 06
111	12	02-août	08-août	4171	137	730	87	30	977	11	MERCREDI 07 - 08
111	12	02-septembre	02-octobre	21999	720	733	115	31	1024	10	JEUDI 05 - 09
111	12	02-octobre	04-novembre	25738	791	780	165	38	1182	10	MARDI 08 - 10
111	12	04-novembre	03-décembre	21996	697	757	138	33	1112	11	MARDI 12 - 11
111	12	03-décembre	31-décembre	19336	672	690	124	34	904	11	DIMANCHE 29 - 12
111	12			216919	7396	703	527		1960		JEUDI 28 - 02
112	12	01-janvier	29-janvier	24021	684	842	137	35	1113	13	MERCREDI 02 - 01
112	12	29-janvier	05-mars	28584	839	817	105	32	1049	13	LUNDI 04 - 03
112	12	05-mars	20-mars	12369	360	824	99	30	929	13	MERCREDI 06 - 03
112	12	20-mars	22-avril	31922	792	967	178	43	1243	12	JEUDI 18 - 04
112	12	22-avril	11-juin	48244	1199	965	128	34	1445	13	VENDREDI 03 - 05
112	12	11-juin	17-juillet	28232	864	784	102	27	1090	12	VENDREDI 14 - 06
112	12	17-juillet	14-octobre	101528	2137	1140	229	44	2636	12	LUNDI 19 - 08
112	12	14-octobre	04-novembre	17637	504	839	109	27	1034	13	VENDREDI 25 - 10
112	12	04-novembre	31-décembre	49024	1381	851	127	30	1184	13	LUNDI 30 - 12
112	12			341561	8760	935	229		2636		LUNDI 19 - 08

### III - TRAFIC DE POINTE EN 2019

#### POSTES PERMANENTS

N° DU POSTE	N° DE LA ROUTE	PERIODE		COMPTAGE	NBH	CHARGES MAXIMALES					
		DU	AU			T.M.J	HOR.	TR-HR	T.J. MAX	HR	DATE T.J.MAX
113	702	01-janvier	04-janvier	5084	87	1402	209	87	1574	13	MARDI 01 - 01
113	702	12-février	01-mars	19859	409	1165	173	56	1276	13	DIMANCHE 24 - 02
113	702	01-mars	01-avril	38165	745	1229	181	59	1441	13	MERCREDI 20 - 03
113	702	01-avril	03-mai	49111	767	1536	259	74	1785	13	DIMANCHE 14 - 04
113	702	03-mai	31-mai	26682	675	948	153	36	1458	14	DIMANCHE 05 - 05
113	702	31-mai	01-juillet	36578	741	1184	162	52	1575	12	VENDREDI 07 - 06
113	702	01-juillet	01-août	77615	744	2503	386	109	3768	12	LUNDI 15 - 07
113	702	01-août	02-septembre	84927	763	2671	412	117	4024	12	JEUDI 15 - 08
113	702	02-septembre	02-octobre	43202	723	1434	204	65	1731	13	DIMANCHE 08 - 09
113	702	02-octobre	01-novembre	41033	717	1373	194	67	1611	13	DIMANCHE 27 - 10
113	702	01-novembre	02-décembre	42340	745	1363	253	67	1741	13	MERCREDI 20 - 11
113	702	02-décembre	31-décembre	37507	700	1285	248	68	1838	13	DIMANCHE 29 - 12
113	702			502103	7816	1541	412		4024		JEUDI 15 - 08
115	13	27-juin	10-juillet	27728	311	2139	181	66	2456	13	SAMEDI 29 - 06
115	13	10-juillet	25-septembre	187926	1848	2440	286	78	3791	13	SAMEDI 10 - 08
115	13	25-septembre	30-novembre	104360	1591	1574	182	51	2391	9	LUNDI 21 - 10
115	13			320014	3750	2048	286		3791		SAMEDI 10 - 08
116	13	01-janvier	04-février	148211	827	4301	705	150	6779	19	DIMANCHE 27 - 01
116	13	01-août	04-septembre	197456	827	5730	946	201	9071	19	MARDI 27 - 08
116	13			345667	1654	5015	946		9071		MARDI 27 - 08
118	9	02-janvier	04-février	71650	791	2173	286	75	2866	12	DIMANCHE 27 - 01
118	9	04-février	04-mars	63976	673	2281	472	87	4498	13	VENDREDI 01 - 03
118	9	04-mars	03-avril	75573	719	2522	331	93	3443	13	DIMANCHE 31 - 03
118	9	03-avril	03-mai	98432	719	3285	436	127	4666	13	DIMANCHE 14 - 04
118	9	03-mai	03-juin	66366	745	2137	257	80	3282	16	SAMEDI 04 - 05
118	9	03-juin	04-juillet	81356	742	2631	329	85	4162	12	DIMANCHE 09 - 06
118	9	05-août	04-septembre	124366	720	4145	511	130	8268	13	SAMEDI 10 - 08
118	9	04-septembre	02-octobre	74496	672	2660	262	97	3215	13	JEUDI 05 - 09
118	9	29-octobre	03-décembre	93428	837	2678	300	94	3698	13	SAMEDI 09 - 11
118	9	03-décembre	31-décembre	67929	686	2376	309	89	2980	13	DIMANCHE 29 - 12
118	9			817572	7304	2686	511		8268		SAMEDI 10 - 08

### III - TRAFIC DE POINTE EN 2019 POSTES PERMANENTS

N° DU POSTE	N° DE LA ROUTE	PERIODE		COMPTAGE	NBH	CHARGES MAXIMALES					
		DU	AU			T.M.J	HOR.	TR-HR	T.J. MAX	HR	DATE T.J.MAX
119	10	28-février	04-mars	4002	96	1000	87	33	1029	17	SAMEDI 02 - 03
119	10	20-avril	05-mai	18391	360	1226	122	40	1588	16	SAMEDI 04 - 05
119	10	21-mai	21-juin	30698	744	990	130	30	1580	18	DIMANCHE 09 - 06
119	10	21-juin	22-juillet	33144	743	1070	100	28	1285	19	MERCREDI 10 - 07
119	10	22-août	25-septembre	43594	817	1280	145	43	1726	11	LUNDI 26 - 08
119	10	25-septembre	24-octobre	29347	694	1014	111	33	1285	16	MERCREDI 23 - 10
119	10	24-octobre	29-octobre	5555	122	1092	98	37	1187	11	VENDREDI 25 - 10
119	10	29-octobre	02-décembre	37084	814	1093	137	34	1515	18	MARDI 12 - 11
119	10	02-décembre	31-décembre	28732	711	969	99	36	1083	18	JEUDI 26 - 12
119	10			230547	5101	1084	145		1726		LUNDI 26 - 08
121	5211	09-février	28-février	266973	469	13661	1262	243	14429	19	JEUDI 28 - 02
121	5211	03-mars	31-mars	385344	672	13762	1324	256	14814	16	SAMEDI 30 - 03
121	5211	19-avril	02-mai	180735	312	13902	1161	236	15180	19	MARDI 30 - 04
121	5211	02-mai	31-mai	357260	696	12319	1234	217	15201	17	LUNDI 06 - 05
121	5211	31-mai	01-juillet	447524	744	14436	1301	243	16493	19	MARDI 25 - 06
121	5211	01-juillet	29-juillet	591795	672	21135	2074	351	27574	19	SAMEDI 27 - 07
121	5211	01-août	02-septembre	937234	768	29288	2629	518	35774	19	JEUDI 15 - 08
121	5211	02-septembre	02-octobre	467674	720	15589	1484	274	19315	19	MARDI 03 - 09
121	5211	02-octobre	01-novembre	411606	718	13758	1334	234	15120	19	MARDI 08 - 10
121	5211	01-novembre	02-décembre	396679	744	12796	1394	203	14559	19	MARDI 12 - 11
121	5211	02-décembre	31-décembre	386848	696	13339	1343	198	14778	19	LUNDI 30 - 12
121	5211			4829672	7211	16074	2629		35774		JEUDI 15 - 08
122	14	01-février	06-mars	32355	792	980	194	35	1295	20	DIMANCHE 03 - 03
122	14	06-mars	02-avril	25897	647	960	140	35	1157	20	DIMANCHE 31 - 03
122	14	02-avril	30-avril	27502	672	982	172	33	1429	20	DIMANCHE 14 - 04
122	14	30-avril	04-juin	23482	840	670	96	18	1020	20	DIMANCHE 05 - 05
122	14			109236	2951	888	194		1429		DIMANCHE 14 - 04
123	12	30-mars	30-avril	43339	741	1403	209	51	2054	13	LUNDI 01 - 04
123	12	30-avril	30-mai	27572	714	926	142	37	1485	12	JEUDI 02 - 05
123	12	30-mai	01-juillet	32848	768	1026	119	37	1283	11	JEUDI 13 - 06
123	12	11-juillet	29-juillet	17855	441	971	108	37	1145	12	JEUDI 18 - 07

### III - TRAFIC DE POINTE EN 2019 POSTES PERMANENTS

N° DU POSTE	N° DE LA ROUTE	PERIODE		COMPTAGE	NBH	CHARGES MAXIMALES					
		DU	AU			T.M.J	HOR.	TR-HR	T.J. MAX	HR	DATE T.J.MAX
123	12	29-juillet	10-septembre	66511	1028	1552	213	60	2254	12	DIMANCHE 11 - 08
123	12	10-septembre	01-octobre	25342	499	1218	143	47	1560	11	JEUDI 12 - 09
123	12	01-octobre	01-novembre	37312	742	1206	148	49	1448	12	JEUDI 24 - 10
123	12	01-novembre	02-décembre	38299	744	1235	181	47	1753	13	JEUDI 07 - 11
123	12	02-décembre	31-décembre	35725	708	1211	148	36	1445	14	JEUDI 26 - 12
123	12			324803	6385	1220	213		2254		DIMANCHE 11 - 08
124	109	25-février	30-mars	9786	791	296	44	9	388	17	LUNDI 25 - 03
124	109	30-mars	30-avril	10575	741	342	51	11	450	19	SAMEDI 13 - 04
124	109	30-avril	30-mai	6354	714	213	33	6	364	10	VENDREDI 03 - 05
124	109	30-mai	01-juillet	7675	768	239	28	6	297	19	MARDI 25 - 06
124	109	01-juillet	29-juillet	6746	672	240	32	7	282	20	JEUDI 04 - 07
124	109	29-juillet	10-septembre	15415	1028	359	110	10	730	12	DIMANCHE 25 - 08
124	109	10-septembre	01-octobre	5778	499	277	31	9	336	19	JEUDI 12 - 09
124	109	01-octobre	01-novembre	8639	742	279	33	9	322	13	JEUDI 31 - 10
124	109	01-novembre	02-décembre	8908	744	287	38	9	386	18	JEUDI 07 - 11
124	109	02-décembre	31-décembre	8591	708	291	38	9	341	16	JEUDI 05 - 12
124	109			88467	7407	286	110		730		DIMANCHE 25 - 08
125	10	27-février	01-avril	264846	786	8086	648	279	8556	13	DIMANCHE 31 - 03
125	10	01-avril	06-mai	302002	839	8638	685	262	9343	14	JEUDI 11 - 04
125	10	06-mai	10-juin	266094	839	7611	689	247	8848	13	SAMEDI 08 - 06
125	10	11-juin	11-juillet	248097	720	8269	658	283	9420	12	JEUDI 04 - 07
125	10	11-juillet	28-juillet	142146	404	8444	625	280	9389	12	JEUDI 25 - 07
125	10	16-août	23-septembre	312218	912	8216	649	279	8971	12	LUNDI 26 - 08
125	10	23-septembre	30-octobre	289948	883	7880	644	273	8365	12	DIMANCHE 13 - 10
125	10	30-octobre	02-décembre	268044	792	8122	698	259	9126	13	JEUDI 07 - 11
125	10	02-décembre	27-décembre	191351	597	7692	677	250	8326	18	DIMANCHE 15 - 12
125	10			2284746	6772	8097	698		9420		JEUDI 04 - 07
126	304	14-février	01-mars	32331	360	2155	260	78	3055	18	JEUDI 28 - 02
126	304	25-mars	01-avril	15244	166	2203	251	78	3027	11	JEUDI 28 - 03
126	304	18-avril	03-mai	36153	360	2410	293	78	3617	18	JEUDI 02 - 05
126	304	27-mai	03-juin	13837	166	2000	219	58	2879	18	JEUDI 30 - 05

### III - TRAFIC DE POINTE EN 2019 POSTES PERMANENTS

N° DU POSTE	N° DE LA ROUTE	PERIODE		COMPTAGE	NBH	CHARGES MAXIMALES					
		DU	AU			T.M.J	HOR.	TR-HR	T.J. MAX	HR	DATE T.J.MAX
126	304	03-juin	28-juin	65975	597	2652	322	86	3662	18	JEUDI 13 - 06
126	304	28-juin	31-juillet	89423	799	2686	372	84	3806	12	JEUDI 25 - 07
126	304	01-août	03-septembre	111623	793	3378	407	112	5191	20	JEUDI 22 - 08
126	304	03-septembre	03-octobre	79932	724	2649	329	87	4093	19	JEUDI 05 - 09
126	304			444518	3965	2690	407		5191		JEUDI 22 - 08
128	1714	01-janvier	31-janvier	338004	734	11051	1297	184	12998	19	SAMEDI 26 - 01
128	1714	01-février	28-février	293000	672	10464	890	176	11332	19	SAMEDI 02 - 02
128	1714	01-mars	31-mars	330501	744	10661	921	177	11741	19	SAMEDI 30 - 03
128	1714	01-avril	01-mai	336310	720	11210	1044	181	12891	20	SAMEDI 13 - 04
128	1714	01-mai	01-juin	297247	744	9588	946	159	13146	14	JEUDI 02 - 05
128	1714	01-juin	01-juillet	300753	719	10039	1002	145	11705	21	LUNDI 10 - 06
128	1714	01-juillet	01-août	331033	744	10678	873	168	12178	20	LUNDI 29 - 07
128	1714	01-août	01-septembre	363912	744	11739	1255	182	16108	21	SAMEDI 10 - 08
128	1714	01-septembre	01-octobre	305184	720	10172	886	168	12607	20	LUNDI 02 - 09
128	1714	01-octobre	01-novembre	301211	744	9716	861	161	10280	20	SAMEDI 12 - 10
128	1714	01-novembre	30-novembre	317359	719	10593	1071	177	13085	19	MARDI 12 - 11
128	1714	01-décembre	31-décembre	316750	744	10217	965	170	11195	19	LUNDI 30 - 12
128	1714			3831264	8748	10511	1297		16108		SAMEDI 10 - 08
129	8	16-janvier	31-janvier	47958	360	3197	353	106	4036	17	DIMANCHE 27 - 01
129	8	31-janvier	02-mars	85328	720	2844	233	70	3052	18	SAMEDI 16 - 02
129	8	02-mars	01-avril	90698	720	3023	338	90	3966	19	JEUDI 28 - 03
129	8	01-avril	03-mai	106258	762	3346	373	99	4569	19	DIMANCHE 14 - 04
129	8	03-mai	04-juin	79359	768	2479	220	73	3335	15	SAMEDI 04 - 05
129	8	04-juin	02-août	201477	1410	3429	304	101	3915	19	DIMANCHE 09 - 06
129	8	04-août	05-septembre	137568	768	4299	357	129	6085	19	SAMEDI 10 - 08
129	8	05-septembre	30-septembre	80295	607	3174	287	92	3896	19	SAMEDI 07 - 09
129	8	06-octobre	06-novembre	89684	736	2924	305	72	3430	19	JEUDI 17 - 10
129	8	06-novembre	10-décembre	99427	816	2924	291	72	3978	19	SAMEDI 09 - 11
129	8	10-décembre	31-décembre	58815	514	2746	255	68	3110	19	SAMEDI 21 - 12
129	8			1076867	8181	3159	373		6085		SAMEDI 10 - 08
131	5055	01-janvier	31-janvier	407301	716	13652	1576	267	16304	18	DIMANCHE 27 - 01

### III - TRAFIC DE POINTE EN 2019

#### POSTES PERMANENTS

N° DU POSTE	N° DE LA ROUTE	PERIODE		COMPTAGE	NBH	CHARGES MAXIMALES					
		DU	AU			T.M.J	HOR.	TR-HR	T.J. MAX	HR	DATE T.J.MAX
131	5055	31-janvier	28-février	362410	672	12943	1305	224	14130	19	VENDREDI 22 - 02
131	5055	01-mars	08-mars	115049	175	15778	1411	254	16647	14	JEUDI 07 - 03
131	5055	31-mars	01-avril	14557	24	14557	1107	201	9905	19	LUNDI 01 - 04
131	5055	01-avril	08-avril	111256	175	15257	1374	282	16758	18	DIMANCHE 07 - 04
131	5055	01-mai	09-mai	113012	174	15587	1354	275	16407	20	MARDI 07 - 05
131	5055	02-juin	28-juin	349639	638	13152	1602	222	18447	18	LUNDI 17 - 06
131	5055	30-juillet	07-août	120066	174	16560	1432	291	17428	20	LUNDI 05 - 08
131	5055	02-septembre	28-septembre	363616	616	14166	1472	220	15605	20	VENDREDI 27 - 09
131	5055			1956906	3364	13961	1602		18447		LUNDI 17 - 06
133	2	01-janvier	09-janvier	39278	201	4689	469	184	5461	17	MERCREDI 02 - 01
133	2	09-janvier	12-février	160576	818	4711	650	193	6520	17	DIMANCHE 27 - 01
133	2	12-février	04-mars	88371	480	4418	424	147	4981	19	MERCREDI 13 - 02
133	2	04-mars	17-avril	199215	1055	4531	543	152	6613	19	DIMANCHE 14 - 04
133	2	06-août	02-septembre	139971	647	5192	487	167	7193	20	DIMANCHE 11 - 08
133	2	02-septembre	14-octobre	188219	1009	4476	453	151	5920	19	MERCREDI 04 - 09
133	2			815630	4210	4649	650		7193		DIMANCHE 11 - 08
135	19	07-avril	07-mai	72677	717	2432	247	74	3136	13	SAMEDI 13 - 04
135	19	07-mai	04-juin	52358	670	1875	162	51	2226	16	SAMEDI 01 - 06
135	19	04-juin	01-juillet	61932	648	2293	190	71	2608	19	SAMEDI 22 - 06
135	19	01-juillet	01-août	87838	741	2844	259	87	3655	19	SAMEDI 27 - 07
135	19	27-septembre	01-octobre	9879	96	2469	251	66	2783	19	SAMEDI 28 - 09
135	19	17-octobre	01-novembre	38995	360	2599	245	100	3016	18	SAMEDI 19 - 10
135	19	01-novembre	02-décembre	78406	744	2529	256	90	3175	18	SAMEDI 02 - 11
135	19			402085	3976	2427	259		3655		SAMEDI 27 - 07
136	16	30-avril	31-mai	152346	756	4836	850	159	7259	19	DIMANCHE 05 - 05
136	16	01-juin	01-juillet	204433	721	6804	1281	288	11728	19	DIMANCHE 30 - 06
136	16	01-juillet	19-juillet	170223	432	9456	1344	382	13805	6	LUNDI 15 - 07
136	16	19-juillet	07-août	238607	456	12558	1447	498	15851	19	DIMANCHE 04 - 08
136	16	07-août	24-septembre	484797	1152	10099	1553	437	17207	19	DIMANCHE 18 - 08
136	16	24-septembre	31-décembre	569666	2362	5788	972	259	7912	18	DIMANCHE 29 - 09
136	16			1820072	5879	7430	1553		17207		DIMANCHE 18 - 08

### III - TRAFIC DE POINTE EN 2019

#### POSTES PERMANENTS

N° DU POSTE	N° DE LA ROUTE	PERIODE		COMPTAGE	NBH	CHARGES MAXIMALES					
		DU	AU			T.M.J	HOR.	TR-HR	T.J. MAX	HR	DATE T.J.MAX
137	7	08-janvier	22-février	871676	1080	19370	2190	356	23046	19	MERCREDI 23 - 01
137	7	25-mars	21-avril	589134	642	22023	2297	388	25194	19	SAMEDI 20 - 04
137	7	03-mai	28-mai	463245	612	18166	1948	276	23137	17	SAMEDI 04 - 05
137	7	23-juillet	31-juillet	201039	205	23536	1679	353	24261	20	MERCREDI 31 - 07
137	7	01-août	31-août	690169	744	22263	1971	349	30252	20	VENDREDI 09 - 08
137	7	01-septembre	30-septembre	661684	720	22056	1949	377	24158	19	MERCREDI 04 - 09
137	7	01-octobre	07-octobre	135140	154	21060	1728	373	22479	19	SAMEDI 05 - 10
137	7			3612087	4157	20854	2297		30252		VENDREDI 09 - 08
138	8	01-janvier	08-janvier	101341	178	13663	1194	485	16349	18	SAMEDI 05 - 01
138	8	08-janvier	22-février	612764	1080	13616	1389	461	16453	19	MERCREDI 23 - 01
138	8	22-février	25-mars	419151	744	13521	1144	462	15894	19	MERCREDI 20 - 03
138	8	25-mars	03-mai	575045	932	14808	1351	474	17898	19	MERCREDI 10 - 04
138	8	03-mai	12-juin	514147	960	12853	1125	376	16216	14	LUNDI 10 - 06
138	8	13-juin	24-juillet	618866	984	15094	1266	468	17937	13	MERCREDI 10 - 07
138	8	24-juillet	29-août	573550	864	15931	1460	483	21112	13	SAMEDI 10 - 08
138	8	29-août	30-septembre	478770	781	14712	1323	416	18115	20	MERCREDI 04 - 09
138	8	02-octobre	31-octobre	408213	702	13956	1174	475	16289	19	LUNDI 28 - 10
138	8	01-novembre	31-décembre	824006	1454	13601	1275	459	16292	19	MERCREDI 13 - 11
138	8			5125853	8679	14174	1460		21112		SAMEDI 10 - 08
139	9	28-février	04-mars	12962	96	3240	344	102	3416	20	SAMEDI 02 - 03
139	9	06-juin	21-juin	73404	360	4893	485	138	6689	12	DIMANCHE 09 - 06
139	9	22-juillet	07-août	72632	384	4539	608	160	5992	11	MARDI 06 - 08
139	9	02-septembre	18-septembre	69086	384	4317	588	153	5724	11	MARDI 17 - 09
139	9	29-octobre	26-novembre	131510	665	4746	499	180	6190	16	MARDI 12 - 11
139	9	02-décembre	31-décembre	125041	711	4220	508	169	5218	16	LUNDI 30 - 12
139	9			484635	2600	4473	608		6689		DIMANCHE 09 - 06
140	313	01-janvier	23-janvier	252618	542	11186	1312	223	12110	17	MERCREDI 16 - 01
140	313	23-janvier	31-janvier	93986	200	11278	1103	196	11763	18	MERCREDI 30 - 01
140	313	01-février	28-février	328471	672	11731	1573	213	14111	18	DIMANCHE 24 - 02
140	313	01-mars	31-mars	375164	744	12102	1824	222	15217	18	DIMANCHE 17 - 03
140	313	01-avril	30-avril	357122	720	11904	1225	203	13658	18	DIMANCHE 14 - 04

### III - TRAFIC DE POINTE EN 2019 POSTES PERMANENTS

N° DU POSTE	N° DE LA ROUTE	PERIODE		COMPTAGE	NBH	CHARGES MAXIMALES					
		DU	AU			T.M.J	HOR.	TR-HR	T.J. MAX	HR	DATE T.J.MAX
140	313	01-mai	31-mai	337241	744	10878	1029	193	12766	16	SAMEDI 04 - 05
140	313	01-juin	30-juin	341056	720	11368	976	197	12982	18	MERCREDI 19 - 06
140	313	01-juillet	31-juillet	398043	744	12840	978	214	14267	18	MERCREDI 31 - 07
140	313	01-août	31-août	341934	729	11257	1042	199	15078	19	MERCREDI 07 - 08
140	313			2825635	5815	11662	1824		15217		DIMANCHE 17 - 03
141	6	05-avril	07-mai	89719	767	2807	297	94	3571	18	SAMEDI 13 - 04
141	6	07-mai	04-juin	53126	670	1903	174	67	2304	15	LUNDI 03 - 06
141	6	16-juin	01-juillet	39883	360	2658	250	85	2909	12	SAMEDI 22 - 06
141	6	01-juillet	01-août	93704	740	3039	291	97	3698	12	LUNDI 29 - 07
141	6	12-septembre	01-octobre	54495	456	2868	251	99	3236	18	SAMEDI 14 - 09
141	6	01-octobre	17-octobre	41655	368	2716	257	96	2954	18	SAMEDI 12 - 10
141	6	01-novembre	02-décembre	85911	744	2771	292	111	3329	17	MARDI 12 - 11
141	6	02-décembre	27-décembre	63931	600	2557	289	100	2896	17	SAMEDI 14 - 12
141	6			522424	4705	2664	297		3698		LUNDI 29 - 07
142	16	28-mars	30-avril	159385	786	4866	460	187	5648	17	SAMEDI 13 - 04
142	16	30-avril	19-juin	223888	1200	4477	520	156	5661	18	SAMEDI 04 - 05
142	16	19-juin	24-septembre	757252	2328	7806	1054	255	13304	19	JEUDI 08 - 08
142	16	24-septembre	30-septembre	36774	156	5657	566	202	5866	18	SAMEDI 28 - 09
142	16	01-octobre	31-octobre	166196	744	5361	618	181	6150	18	SAMEDI 26 - 10
142	16	01-novembre	30-novembre	150528	720	5017	578	223	5924	17	SAMEDI 02 - 11
142	16	01-décembre	31-décembre	157478	744	5079	604	221	5726	17	SAMEDI 28 - 12
142	16			1651501	6678	5935	1054		13304		JEUDI 08 - 08
144	16	01-janvier	01-février	73117	755	2324	404	97	2808	18	DIMANCHE 06 - 01
144	16	09-février	01-mars	55449	477	2789	539	104	3563	19	DIMANCHE 24 - 02
144	16	01-mars	01-avril	83411	744	2690	565	111	3960	19	DIMANCHE 10 - 03
144	16	01-avril	02-mai	73722	744	2378	449	98	3485	19	JEUDI 11 - 04
144	16	02-mai	31-mai	57891	696	1996	421	86	3534	19	DIMANCHE 05 - 05
144	16	31-mai	01-juillet	95812	744	3090	476	103	4425	20	DIMANCHE 30 - 06
144	16	01-juillet	01-août	168482	742	5449	770	192	8097	20	DIMANCHE 28 - 07
144	16	01-août	02-septembre	242686	768	7583	1016	284	11460	20	SAMEDI 17 - 08
144	16	02-septembre	02-octobre	101496	718	3392	542	126	4231	19	JEUDI 05 - 09

### III - TRAFIC DE POINTE EN 2019 POSTES PERMANENTS

N° DU POSTE	N° DE LA ROUTE	PERIODE		COMPTAGE	NBH	CHARGES MAXIMALES					
		DU	AU			T.M.J	HOR.	TR-HR	T.J. MAX	HR	DATE T.J.MAX
144	16	02-octobre	31-octobre	77368	708	2622	423	121	3504	18	DIMANCHE 06 - 10
144	16	01-novembre	07-novembre	11564	144	1927	428	75	2626	19	LUNDI 04 - 11
144	16	02-décembre	31-décembre	69455	696	2395	410	92	3026	18	DIMANCHE 29 - 12
144	16			1110453	7936	3358	1016		11460		SAMEDI 17 - 08
145	8	04-février	14-mars	146892	912	3865	385	143	4509	18	JEUDI 14 - 02
145	8	14-mars	16-mai	261682	1505	4173	484	145	6053	18	JEUDI 11 - 04
145	8	16-mai	28-juin	162016	1032	3767	415	127	5471	18	DIMANCHE 09 - 06
145	8	28-juin	09-août	209515	1006	4998	523	162	7163	19	JEUDI 08 - 08
145	8	09-août	04-octobre	287177	1337	5155	535	179	7064	19	SAMEDI 10 - 08
145	8			1067282	5792	4422	535		7163		JEUDI 08 - 08
146	16	05-janvier	03-février	193014	698	6636	763	284	8225	18	SAMEDI 26 - 01
146	16	03-février	03-mars	190046	666	6848	907	247	8593	19	DIMANCHE 24 - 02
146	16	03-mars	04-avril	233180	766	7305	998	269	9367	19	DIMANCHE 10 - 03
146	16	04-avril	08-mai	271514	823	7917	990	291	10612	16	DIMANCHE 14 - 04
146	16	08-mai	04-juin	175488	650	6479	826	217	7716	19	LUNDI 03 - 06
146	16	04-juin	10-juillet	394820	853	11108	1888	405	17878	16	DIMANCHE 30 - 06
146	16	10-juillet	07-août	535779	674	19078	2238	742	24028	14	SAMEDI 03 - 08
146	16	07-août	07-septembre	576787	748	18506	2306	698	25288	13	LUNDI 19 - 08
146	16	07-septembre	11-octobre	277982	816	8175	890	288	10032	18	SAMEDI 14 - 09
146	16	10-novembre	09-décembre	194016	700	6651	790	265	8064	17	SAMEDI 30 - 11
146	16			3042626	7394	9875	2306		25288		LUNDI 19 - 08
148	1	16-janvier	20-janvier	7990	95	2018	198	66	2095	12	VENDREDI 18 - 01
148	1	20-janvier	04-février	29073	360	1938	220	69	2720	11	DIMANCHE 27 - 01
148	1	04-février	04-mars	49576	670	1775	181	60	2266	11	DIMANCHE 03 - 03
148	1	04-mars	04-avril	61624	744	1987	222	67	3044	11	DIMANCHE 24 - 03
148	1	04-avril	07-mai	83231	792	2522	519	83	6438	11	DIMANCHE 28 - 04
148	1	07-mai	12-juin	58232	864	1617	211	44	3039	18	DIMANCHE 09 - 06
148	1	09-juillet	06-septembre	169328	1416	2869	373	97	4505	11	DIMANCHE 18 - 08
148	1	06-septembre	25-octobre	97961	1173	2004	193	60	2802	12	DIMANCHE 08 - 09
148	1	25-octobre	10-décembre	88511	1104	1924	201	65	2562	17	VENDREDI 08 - 11

### III - TRAFIC DE POINTE EN 2019 POSTES PERMANENTS

N° DU POSTE	N° DE LA ROUTE	PERIODE		COMPTAGE	NBH	CHARGES MAXIMALES					
		DU	AU			T.M.J	HOR.	TR-HR	T.J. MAX	HR	DATE T.J.MAX
148	1	10-décembre	31-décembre	38820	515	1809	183	60	2422	17	DIMANCHE 29 - 12
148	1			684346	7733	2123	519		6438		DIMANCHE 28 - 04
149	1	01-janvier	02-janvier	10381	40	6228	489	96	5584	13	MARDI 01 - 01
149	1	02-janvier	01-février	212300	713	7146	566	102	8130	18	LUNDI 21 - 01
149	1	01-février	01-mars	201769	668	7249	579	102	8169	18	JEUDI 28 - 02
149	1	01-mars	02-avril	238245	776	7368	605	104	8161	18	JEUDI 07 - 03
149	1	02-avril	01-mai	202384	691	7029	624	94	7930	19	MARDI 30 - 04
149	1	01-mai	31-mai	195938	730	6441	604	116	8062	16	JEUDI 02 - 05
149	1			1061017	3618	7038	624		8169		JEUDI 28 - 02
150	207	22-février	25-mars	117652	744	3795	407	66	4213	18	DIMANCHE 03 - 03
150	207	08-avril	01-juin	202322	1310	3706	452	68	5452	12	DIMANCHE 14 - 04
150	207	13-juin	26-juin	59671	311	4604	439	73	5827	13	DIMANCHE 23 - 06
150	207	26-juin	29-juillet	160623	791	4873	431	86	5614	12	DIMANCHE 21 - 07
150	207	31-juillet	06-septembre	188341	883	5119	1249	92	9285	12	SAMEDI 24 - 08
150	207	06-septembre	15-octobre	165439	949	4183	498	80	4927	11	VENDREDI 11 - 10
150	207			894048	4988	4301	1249		9285		SAMEDI 24 - 08
151	2022	01-janvier	20-février	91632	1209	1818	460	36	2446	14	DIMANCHE 27 - 01
151	2022	20-février	25-mars	56958	791	1728	182	28	2189	16	DIMANCHE 03 - 03
151	2022	25-mars	08-avril	25700	335	1841	216	34	2552	15	DIMANCHE 07 - 04
151	2022	08-avril	25-mai	78754	1131	1671	232	29	2789	10	DIMANCHE 14 - 04
151	2022	25-mai	26-juin	64459	764	2024	317	26	4267	16	DIMANCHE 23 - 06
151	2022	26-juin	29-juillet	77116	798	2319	242	29	2872	4	DIMANCHE 30 - 06
151	2022	29-juillet	06-septembre	96870	932	2494	304	40	3424	16	DIMANCHE 25 - 08
151	2022	06-septembre	25-octobre	89151	1181	1811	221	30	2210	9	DIMANCHE 13 - 10
151	2022	25-octobre	27-novembre	62148	786	1897	243	32	2474	15	LUNDI 11 - 11
151	2022			642788	7927	1946	460		4267		DIMANCHE 23 - 06
152	16	11-février	06-mars	40904	552	1778	241	70	2109	18	DIMANCHE 03 - 03
152	16	06-mars	27-mai	145412	1960	1780	283	68	3005	18	DIMANCHE 14 - 04
152	16	13-juin	23-juin	23227	246	2266	239	82	2451	18	SAMEDI 22 - 06
152	16	31-juillet	05-septembre	226662	860	6325	865	240	10064	13	DIMANCHE 18 - 08
152	16	24-septembre	21-octobre	53675	650	1981	232	75	2203	18	MARDI 01 - 10

### III - TRAFIC DE POINTE EN 2019 POSTES PERMANENTS

N° DU POSTE	N° DE LA ROUTE	PERIODE		COMPTAGE	NBH	CHARGES MAXIMALES					
		DU	AU			T.M.J	HOR.	TR-HR	T.J. MAX	HR	DATE T.J.MAX
152	16	21-octobre	28-novembre	72231	916	1892	270	82	2620	17	MARDI 12 - 11
152	16	28-novembre	31-décembre	58386	799	1753	236	61	2214	18	MARDI 24 - 12
152	16			620497	5983	2489	865		10064		DIMANCHE 18 - 08
154	1	04-février	27-février	86029	544	3795	425	141	4399	18	DIMANCHE 24 - 02
154	1	06-mars	11-avril	149091	866	4131	440	149	4944	18	JEUDI 04 - 04
154	1			235120	1410	4002	440		4944		JEUDI 04 - 04
155	1	01-janvier	05-février	139931	852	3941	442	153	4701	17	MERCREDI 02 - 01
155	1	05-février	04-mars	107562	646	3996	427	143	4567	17	SAMEDI 02 - 03
155	1	04-mars	02-avril	122728	696	4231	439	146	4895	17	SAMEDI 30 - 03
155	1	02-avril	07-mai	161959	838	4638	444	174	5621	16	DIMANCHE 28 - 04
155	1	07-mai	12-juin	122998	863	3420	416	132	4947	16	DIMANCHE 09 - 06
155	1	12-juin	02-juillet	86708	478	4353	467	149	5931	17	SAMEDI 22 - 06
155	1	02-juillet	08-août	189447	888	5120	510	186	6491	16	MERCREDI 07 - 08
155	1	08-août	06-septembre	197351	689	6874	749	223	9192	19	LUNDI 19 - 08
155	1	06-septembre	14-octobre	164139	912	4319	453	166	5037	16	DIMANCHE 08 - 09
155	1	14-octobre	13-novembre	134795	720	4493	526	171	5655	16	SAMEDI 09 - 11
155	1	13-novembre	31-décembre	196544	1163	4055	459	158	5077	16	SAMEDI 16 - 11
155	1			1624162	8745	4457	749		9192		LUNDI 19 - 08
156	503	01-janvier	05-février	387190	855	10868	1049	212	12585	15	JEUDI 10 - 01
156	503	08-mars	18-avril	468907	989	11378	998	201	13144	14	JEUDI 11 - 04
156	503	18-avril	03-juin	463056	1100	10103	927	168	13121	14	JEUDI 02 - 05
156	503			1319153	2944	10753	1049		13144		JEUDI 11 - 04
158	10	25-octobre	05-décembre	231636	986	5638	728	224	6906	19	SAMEDI 09 - 11
158	10	05-décembre	31-décembre	143958	636	5432	722	215	6900	19	MERCREDI 25 - 12
158	10			375594	1622	5557	728		6906		SAMEDI 09 - 11
159	8	23-avril	30-avril	70491	180	9398	843	163	10789	20	VENDREDI 26 - 04
159	8	01-mai	01-juin	257098	744	8293	850	133	11312	14	VENDREDI 03 - 05
159	8	01-juin	01-juillet	304263	719	10156	851	151	11367	21	VENDREDI 28 - 06
159	8	01-juillet	01-août	362333	744	11688	932	191	13870	13	LUNDI 29 - 07
159	8	01-août	01-septembre	433559	744	13985	1455	229	20376	21	VENDREDI 09 - 08
159	8	01-septembre	01-octobre	333888	720	11129	1030	190	14182	20	LUNDI 02 - 09

### III - TRAFIC DE POINTE EN 2019

#### POSTES PERMANENTS

N° DU POSTE	N° DE LA ROUTE	PERIODE		COMPTAGE	NBH	CHARGES MAXIMALES					
		DU	AU			T.M.J	HOR.	TR-HR	T.J. MAX	HR	DATE T.J.MAX
159	8	01-octobre	01-novembre	312556	744	10082	879	174	10809	20	VENDREDI 18 - 10
159	8	01-novembre	30-novembre	327148	719	10920	1064	184	13051	19	VENDREDI 08 - 11
159	8	01-décembre	31-décembre	323596	744	10438	1108	200	11919	18	MARDI 31 - 12
159	8			2724932	6058	10795	1455		20376		VENDREDI 09 - 08
160	15	01-janvier	17-janvier	20989	384	1311	147	49	1454	18	JEUDI 03 - 01
160	15	31-janvier	06-février	7986	157	1220	115	34	1377	19	MARDI 05 - 02
160	15	02-mars	11-mars	11427	217	1263	124	37	1412	19	MERCREDI 06 - 03
160	15	01-avril	02-mai	42938	744	1385	141	39	1652	19	DIMANCHE 14 - 04
160	15	02-mai	03-juin	33121	768	1035	108	30	1478	13	SAMEDI 04 - 05
160	15	03-juin	17-juin	17024	336	1216	117	39	1471	19	MARDI 11 - 06
160	15	25-juin	02-juillet	9343	170	1319	104	33	1457	13	MERCREDI 26 - 06
160	15	03-juillet	02-août	40248	720	1341	141	37	1843	20	LUNDI 29 - 07
160	15	02-août	20-août	31961	438	1751	156	55	2332	20	SAMEDI 10 - 08
160	15	31-août	19-septembre	27252	447	1463	146	46	1816	18	DIMANCHE 01 - 09
160	15	01-octobre	16-octobre	21455	360	1430	125	46	1562	19	MARDI 08 - 10
160	15	23-octobre	01-novembre	12626	216	1402	123	43	1521	19	LUNDI 28 - 10
160	15	05-novembre	03-décembre	40697	669	1459	148	54	1843	18	MARDI 12 - 11
160	15	03-décembre	31-décembre	43551	679	1539	177	48	1737	19	LUNDI 09 - 12
160	15			360618	6305	1372	177		2332		SAMEDI 10 - 08
161	15	01-janvier	13-janvier	49202	300	3936	516	144	5148	17	MARDI 01 - 01
161	15	13-février	06-mai	300025	1968	3658	447	123	5146	17	MARDI 30 - 04
161	15	06-mai	07-mai	3697	24	3697	266	106	2480	8	LUNDI 06 - 05
161	15	15-juin	24-juillet	182477	934	4688	553	182	6022	17	VENDREDI 21 - 06
161	15	11-septembre	07-octobre	100447	624	3863	496	134	5100	19	MARDI 17 - 09
161	15	07-octobre	31-octobre	122174	573	5117	567	179	6259	19	MARDI 29 - 10
161	15	31-octobre	27-novembre	139976	648	5184	573	166	6190	19	MARDI 05 - 11
161	15	09-décembre	31-décembre	98994	536	4432	558	168	5610	18	MARDI 17 - 12
161	15			996992	5607	4267	573		6259		MARDI 29 - 10
162	2	29-mars	14-mai	209272	1097	4578	434	143	5588	13	JEUDI 02 - 05
162	2			209272	1097	4578	434		5588		JEUDI 02 - 05
163	13	01-janvier	31-janvier	509770	744	16444	2008	312	21093	18	VENDREDI 25 - 01

### III - TRAFIC DE POINTE EN 2019 POSTES PERMANENTS

N° DU POSTE	N° DE LA ROUTE	PERIODE		COMPTAGE	NBH	CHARGES MAXIMALES					
		DU	AU			T.M.J	HOR.	TR-HR	T.J. MAX	HR	DATE T.J.MAX
163	13	01-février	28-février	402563	672	14377	1887	277	19611	13	DIMANCHE 03 - 02
163	13	01-mars	31-mars	461030	744	14871	1575	275	18845	13	SAMEDI 30 - 03
163	13	01-avril	30-avril	516135	709	17471	1818	296	21978	13	DIMANCHE 07 - 04
163	13	01-mai	01-juin	387316	744	12494	1572	217	17406	15	JEUDI 02 - 05
163	13	01-juin	01-juillet	435082	720	14502	1626	240	20448	17	DIMANCHE 09 - 06
163	13	01-juillet	01-août	490978	743	15859	1498	263	18812	13	LUNDI 29 - 07
163	13	01-août	01-septembre	555428	744	17917	1752	291	20676	14	SAMEDI 10 - 08
163	13	01-septembre	01-octobre	464694	720	15489	1588	267	18142	14	LUNDI 02 - 09
163	13	01-octobre	01-novembre	461130	744	14875	1838	266	17786	20	LUNDI 21 - 10
163	13	01-décembre	31-décembre	428786	744	13831	2940	246	21250	19	DIMANCHE 22 - 12
163	13			5112912	8028	15285	2940		21978		DIMANCHE 07 - 04
164	9	01-janvier	31-janvier	287155	734	9389	1085	172	10720	19	DIMANCHE 27 - 01
164	9	01-février	28-février	248429	672	8872	997	171	9723	19	MARDI 05 - 02
164	9	01-mars	31-mars	290122	744	9358	897	175	10531	19	SAMEDI 30 - 03
164	9	01-avril	01-mai	323673	720	10789	1008	184	13815	20	DIMANCHE 14 - 04
164	9	01-mai	01-juin	255038	744	8227	822	78	11203	20	SAMEDI 04 - 05
164	9	01-juin	01-juillet	291205	720	9706	918	156	12181	21	MARDI 04 - 06
164	9	01-juillet	01-août	308297	743	9958	849	154	10852	21	MARDI 30 - 07
164	9	01-août	01-septembre	374548	744	12082	1220	182	20189	21	SAMEDI 10 - 08
164	9	01-septembre	01-octobre	299937	720	9997	1000	142	12034	21	MARDI 03 - 09
164	9	01-octobre	01-novembre	293245	744	9459	867	175	10056	20	MARDI 08 - 10
164	9	01-novembre	30-novembre	301028	719	10048	1021	182	13094	19	SAMEDI 09 - 11
164	9	01-décembre	31-décembre	282582	744	9115	948	164	10703	19	DIMANCHE 29 - 12
164	9			3555259	8748	9753	1220		20189		SAMEDI 10 - 08
165	1	01-janvier	31-janvier	657435	734	21496	2386	358	28333	19	DIMANCHE 27 - 01
165	1	01-février	28-février	577231	672	20615	1824	350	23476	19	DIMANCHE 24 - 02
165	1	01-mars	31-mars	656396	744	21174	1871	355	27073	19	DIMANCHE 31 - 03
165	1	01-avril	01-mai	679590	720	22653	2195	354	29157	14	DIMANCHE 14 - 04
165	1	01-mai	01-juin	585341	744	18881	1911	334	26356	14	DIMANCHE 05 - 05
165	1	01-juin	01-juillet	651522	720	21717	1931	335	25684	15	DIMANCHE 09 - 06
165	1	01-juillet	01-août	759426	743	24530	2090	393	29088	14	DIMANCHE 21 - 07

### III - TRAFIC DE POINTE EN 2019

#### POSTES PERMANENTS

N° DU POSTE	N° DE LA ROUTE	PERIODE		COMPTAGE	NBH	CHARGES MAXIMALES					
		DU	AU			T.M.J	HOR.	TR-HR	T.J. MAX	HR	DATE T.J.MAX
165	1	01-août	01-septembre	877626	744	28310	2390	454	35072	14	SAMEDI 10 - 08
165	1	01-septembre	01-octobre	701309	720	23376	2172	373	28977	20	DIMANCHE 01 - 09
165	1	01-octobre	01-novembre	655483	744	21144	1861	350	24104	20	DIMANCHE 06 - 10
165	1	01-novembre	30-novembre	666054	719	22232	2230	363	26335	19	DIMANCHE 03 - 11
165	1	01-décembre	31-décembre	664601	744	21438	2123	411	24469	18	DIMANCHE 29 - 12
165	1			8132014	8748	22310	2390		35072		SAMEDI 10 - 08
166	413	01-janvier	31-janvier	153149	735	5000	603	186	6368	18	DIMANCHE 27 - 01
166	413	01-février	28-février	132524	672	4732	442	171	5587	18	SAMEDI 23 - 02
166	413	01-mars	31-mars	157911	744	5093	488	177	6302	18	SAMEDI 30 - 03
166	413	01-avril	01-mai	163507	720	5450	589	166	6568	20	SAMEDI 20 - 04
166	413	01-mai	13-mai	60766	309	4719	500	148	6239	18	SAMEDI 04 - 05
166	413	01-août	01-septembre	195752	744	6314	747	188	12359	21	SAMEDI 10 - 08
166	413	01-septembre	01-octobre	168652	720	5621	606	182	7316	20	LUNDI 02 - 09
166	413	01-octobre	01-novembre	151258	744	4879	469	174	5755	19	SAMEDI 12 - 10
166	413	01-novembre	30-novembre	154718	719	5164	604	196	7203	18	SAMEDI 09 - 11
166	413	01-décembre	31-décembre	149094	744	4809	563	180	5703	18	SAMEDI 28 - 12
166	413			1487331	6851	5210	747		12359		SAMEDI 10 - 08
167	1	01-janvier	31-janvier	198024	739	6431	981	243	8827	18	DIMANCHE 27 - 01
167	1	01-février	28-février	179816	672	6421	718	243	7424	18	DIMANCHE 24 - 02
167	1	01-mars	31-mars	215649	744	6956	756	254	9192	18	SAMEDI 30 - 03
167	1	01-avril	01-mai	229556	720	7651	891	270	10933	18	DIMANCHE 14 - 04
167	1	01-mai	01-juin	194641	744	6278	668	193	8274	19	DIMANCHE 05 - 05
167	1	01-juin	01-juillet	232734	720	7757	786	233	9975	21	DIMANCHE 09 - 06
167	1	01-juillet	01-août	249431	743	8056	657	254	9119	20	MARDI 23 - 07
167	1	01-août	01-septembre	278036	744	8968	765	269	10921	21	DIMANCHE 11 - 08
167	1	01-septembre	01-octobre	226326	720	7544	744	244	9501	20	DIMANCHE 01 - 09
167	1	01-octobre	01-novembre	213656	744	6892	741	259	8277	19	DIMANCHE 06 - 10
167	1	01-novembre	30-novembre	210385	719	7022	907	271	9415	18	MARDI 12 - 11
167	1	01-décembre	31-décembre	198627	744	6407	823	238	7788	18	DIMANCHE 29 - 12
167	1			2626881	8753	7202	981		10933		DIMANCHE 14 - 04
168	2	01-janvier	31-janvier	121699	736	3968	425	56	4620	19	LUNDI 28 - 01

### III - TRAFIC DE POINTE EN 2019 POSTES PERMANENTS

N° DU POSTE	N° DE LA ROUTE	PERIODE		COMPTAGE	NBH	CHARGES MAXIMALES					
		DU	AU			T.M.J	HOR.	TR-HR	T.J. MAX	HR	DATE T.J.MAX
168	2	01-février	28-février	110051	672	3930	398	66	4734	19	LUNDI 25 - 02
168	2	01-mars	31-mars	124357	744	4011	400	67	4752	19	LUNDI 11 - 03
168	2	01-avril	01-mai	118112	720	3937	406	58	4837	14	LUNDI 08 - 04
168	2	01-mai	01-juin	113841	744	3672	383	64	4686	19	LUNDI 06 - 05
168	2	01-juin	01-juillet	129504	720	4316	407	65	5121	21	LUNDI 24 - 06
168	2	01-juillet	01-août	183763	743	5935	622	89	8645	14	LUNDI 29 - 07
168	2	01-août	01-septembre	259146	744	8359	885	146	11011	20	JEUDI 15 - 08
168	2	01-septembre	01-octobre	146754	720	4891	525	78	6264	14	LUNDI 02 - 09
168	2	01-octobre	01-novembre	134476	744	4337	445	66	4981	20	LUNDI 14 - 10
168	2	01-novembre	30-novembre	128766	719	4298	444	54	5109	19	LUNDI 25 - 11
168	2	01-décembre	31-décembre	134889	744	4351	463	55	5287	19	LUNDI 30 - 12
168	2			1705358	8750	4677	885		11011		JEUDI 15 - 08
169	9	01-janvier	31-janvier	196250	736	6399	832	272	8278	13	DIMANCHE 27 - 01
169	9	01-février	28-février	213429	672	7622	1278	265	11842	14	DIMANCHE 24 - 02
169	9	01-mars	31-mars	297292	744	9590	1158	295	12738	14	DIMANCHE 31 - 03
169	9	01-avril	01-mai	326834	720	10894	1328	327	13444	15	DIMANCHE 14 - 04
169	9	01-mai	01-juin	266510	744	8597	768	280	12190	13	SAMEDI 04 - 05
169	9	01-juin	01-juillet	329454	720	10981	2316	320	18296	21	DIMANCHE 09 - 06
169	9	01-juillet	01-août	357012	743	11532	1104	313	12480	15	LUNDI 15 - 07
169	9	01-août	01-septembre	185972	744	5999	626	201	8419	13	SAMEDI 10 - 08
169	9	01-septembre	01-octobre	330166	720	11005	1104	317	12774	15	DIMANCHE 01 - 09
169	9	25-octobre	01-novembre	58480	168	8354	776	248	9758	15	MARDI 29 - 10
169	9	01-novembre	30-novembre	257716	719	8602	1268	277	12000	14	LUNDI 18 - 11
169	9	01-décembre	16-décembre	157180	377	10006	1112	330	11170	14	DIMANCHE 01 - 12
169	9			2976295	7807	9149	2316		18296		DIMANCHE 09 - 06
170	2	01-janvier	31-janvier	867922	737	28263	3350	547	31564	18	MARDI 22 - 01
170	2	01-février	28-février	782317	672	27939	2509	531	30256	18	JEUDI 28 - 02
170	2	01-mars	31-mars	808463	744	26079	3576	393	30688	19	JEUDI 07 - 03
170	2	01-avril	01-mai	889486	720	29649	2643	526	34397	19	JEUDI 11 - 04
170	2	01-mai	01-juin	847505	744	27338	2541	466	32634	18	JEUDI 02 - 05
170	2	01-juin	01-juillet	930323	720	31010	2679	519	34393	20	VENDREDI 28 - 06

### III - TRAFIC DE POINTE EN 2019

#### POSTES PERMANENTS

N° DU POSTE	N° DE LA ROUTE	PERIODE		COMPTAGE	NBH	CHARGES MAXIMALES					
		DU	AU			T.M.J	HOR.	TR-HR	T.J. MAX	HR	DATE T.J.MAX
170	2	01-juillet	01-août	1162806	743	37560	2962	556	43993	20	LUNDI 29 - 07
170	2	01-août	01-septembre	1208475	744	38983	3158	603	45163	20	JEUDI 22 - 08
170	2	01-septembre	01-octobre	1011827	720	33727	2975	512	39516	20	LUNDI 02 - 09
170	2	01-octobre	19-octobre	575037	444	31083	2724	567	32685	19	JEUDI 17 - 10
170	2			9084161	6988	31199	3576		45163		JEUDI 22 - 08
171	1	01-janvier	27-janvier	266199	635	10061	1080	194	12545	18	SAMEDI 26 - 01
171	1	27-janvier	28-février	305254	768	9539	1308	156	10273	19	DIMANCHE 24 - 02
171	1	28-février	01-avril	313887	764	9860	1014	158	13181	19	DIMANCHE 31 - 03
171	1	01-avril	30-avril	327102	696	11279	1157	182	15014	19	SAMEDI 13 - 04
171	1	30-avril	31-mai	251956	753	8030	940	105	11416	19	SAMEDI 04 - 05
171	1	01-juin	01-juillet	308516	732	10115	1012	166	12430	19	DIMANCHE 09 - 06
171	1	01-juillet	01-août	385912	741	12499	1167	207	14728	19	DIMANCHE 21 - 07
171	1	01-août	02-septembre	512855	768	16026	1420	230	20536	20	SAMEDI 10 - 08
171	1	02-septembre	02-octobre	342423	719	11429	1044	176	14637	19	MARDI 03 - 09
171	1	02-octobre	01-novembre	293726	718	9818	946	175	10931	19	SAMEDI 05 - 10
171	1	01-novembre	02-décembre	324543	744	10469	1256	186	13281	18	SAMEDI 09 - 11
171	1	02-décembre	31-décembre	286278	705	9745	978	167	10600	18	SAMEDI 28 - 12
171	1			3918651	8743	10756	1420		20536		SAMEDI 10 - 08
172	203	08-janvier	06-mars	381109	1366	6695	859	232	8624	19	DIMANCHE 03 - 03
172	203	06-mars	09-avril	248311	813	7330	1008	250	11035	19	DIMANCHE 07 - 04
172	203	09-avril	04-juin	374905	1335	6739	858	222	9819	19	SAMEDI 13 - 04
172	203			1004325	3514	6859	1008		11035		DIMANCHE 07 - 04
173	415	04-février	06-mars	79767	716	2673	259	96	3351	18	DIMANCHE 03 - 03
173	415			79767	716	2673	259		3351		DIMANCHE 03 - 03
174	1	07-février	01-mars	182047	536	8151	1080	327	11083	18	DIMANCHE 24 - 02
174	1	01-mars	31-mars	252635	713	8503	1241	304	12234	19	DIMANCHE 17 - 03
174	1	31-mars	01-mai	293636	744	9472	1177	327	13957	19	DIMANCHE 14 - 04
174	1	01-mai	02-juin	250815	772	7797	978	293	11583	17	DIMANCHE 05 - 05
174	1	02-juin	06-juillet	369606	814	10897	1425	381	16305	19	DIMANCHE 30 - 06
174	1	06-juillet	02-août	400305	651	14757	1683	522	18676	15	DIMANCHE 14 - 07
174	1	02-août	07-septembre	565238	862	15737	1779	543	19932	16	DIMANCHE 18 - 08

### III - TRAFIC DE POINTE EN 2019

#### POSTES PERMANENTS

N° DU POSTE	N° DE LA ROUTE	PERIODE		COMPTAGE	NBH	CHARGES MAXIMALES					
		DU	AU			T.M.J	HOR.	TR-HR	T.J. MAX	HR	DATE T.J.MAX
174	1	07-septembre	03-octobre	257238	624	9893	1094	364	13340	18	DIMANCHE 08 - 09
174	1	03-octobre	06-novembre	289502	811	8567	1021	330	11491	18	DIMANCHE 06 - 10
174	1	06-novembre	07-décembre	240097	745	7734	975	298	10521	18	DIMANCHE 10 - 11
174	1	07-décembre	19-décembre	95462	293	7819	1029	298	10604	18	DIMANCHE 08 - 12
174	1			3196581	7565	10141	1779		19932		DIMANCHE 18 - 08
175	1714	01-mars	02-avril	304564	762	9592	799	157	10820	20	DIMANCHE 31 - 03
175	1714	02-avril	29-avril	278516	647	10331	872	167	11746	20	SAMEDI 13 - 04
175	1714	06-mai	31-mai	205182	603	8166	673	141	9096	13	MERCREDI 29 - 05
175	1714	11-juin	08-juillet	251930	660	9161	677	135	9990	13	SAMEDI 15 - 06
175	1714	11-juillet	16-août	247389	864	6871	737	109	10292	19	LUNDI 22 - 07
175	1714	16-août	23-septembre	179985	912	4736	529	77	7041	19	LUNDI 19 - 08
175	1714	23-septembre	30-octobre	170674	883	4638	458	77	5059	19	SAMEDI 12 - 10
175	1714	30-octobre	02-décembre	168638	792	5110	544	103	6207	18	MARDI 12 - 11
175	1714			1806878	6123	7082	872		11746		SAMEDI 13 - 04
176	8	02-mars	01-avril	473428	720	15780	1355	275	19833	19	SAMEDI 30 - 03
176	8	03-mai	04-juin	413555	768	12923	1332	196	18216	19	SAMEDI 04 - 05
176	8	04-juin	03-juillet	493956	695	17057	1770	275	22450	19	DIMANCHE 09 - 06
176	8	03-juillet	02-août	597665	713	20117	1584	312	23038	19	JEUDI 01 - 08
176	8	01-septembre	31-octobre	910371	1440	15172	1817	239	23019	19	MARDI 08 - 10
176	8	01-novembre	30-novembre	399364	709	13518	1392	204	18991	19	SAMEDI 02 - 11
176	8			3288339	5045	15643	1817		23038		JEUDI 01 - 08
177	2	30-mars	02-mai	304055	792	9213	1237	179	12504	18	DIMANCHE 14 - 04
177	2	02-mai	20-mai	134909	425	7618	1004	145	11060	17	DIMANCHE 05 - 05
177	2	03-juin	24-juin	182244	502	8712	967	153	10046	19	MARDI 11 - 06
177	2			621208	1719	8673	1237		12504		DIMANCHE 14 - 04
178	6000	01-avril	03-mai	323956	768	10123	1773	218	16010	18	LUNDI 15 - 04
178	6000	03-mai	16-mai	100873	306	7911	1397	158	13542	19	DIMANCHE 05 - 05
178	6000	03-juin	08-juillet	492880	838	14115	2364	280	24055	19	DIMANCHE 30 - 06
178	6000			917709	1912	11519	2364		24055		DIMANCHE 30 - 06
179	10	02-septembre	09-novembre	43228	1632	635	77	21	807	19	VENDREDI 08 - 11
179	10			43228	1632	635	77		807		VENDREDI 08 - 11

### III - TRAFIC DE POINTE EN 2019 POSTES PERMANENTS

N° DU POSTE	N° DE LA ROUTE	PERIODE		COMPTAGE	NBH	CHARGES MAXIMALES					
		DU	AU			T.M.J	HOR.	TR-HR	T.J. MAX	HR	DATE T.J.MAX
180	12	01-mai	31-mai	12824	732	420	61	13	587	19	LUNDI 20 - 05
180	12	01-juin	01-juillet	12797	730	420	61	13	600	18	JEUDI 20 - 06
180	12	01-juillet	09-août	15608	933	401	59	12	525	20	JEUDI 08 - 08
180	12	09-août	12-septembre	12017	816	353	55	10	538	20	MERCREDI 04 - 09
180	12	12-septembre	01-novembre	20915	1196	419	49	14	520	19	JEUDI 31 - 10
180	12	01-novembre	31-décembre	33453	1449	554	141	17	1321	19	DIMANCHE 10 - 11
180	12			107614	5856	441	141		1321		DIMANCHE 10 - 11
181	8	25-septembre	13-novembre	290445	1185	5882	638	218	7144	18	SAMEDI 09 - 11
181	8			290445	1185	5882	638		7144		SAMEDI 09 - 11
182	9	26-octobre	28-novembre	60036	791	1821	218	65	2553	18	LUNDI 11 - 11
182	9	28-novembre	26-décembre	41610	666	1499	179	53	2137	18	LUNDI 23 - 12
182	9			101646	1457	1674	218		2553		LUNDI 11 - 11



# CHAPITRE 4

## VARIATION HEBDOMADAIRE DU TRAFIC



## IV - VARIATION HEBDOMADAIRE DU TRAFIC EN 2019 DES POSTES PERMANENTS

N° DU POSTE	N° DE LA ROUTE	MOIS	TRAFIC MOYEN PAR PERIODE ET PAR JOUR DE SEMAINE							
			TMJ	LUN	MAR	MER	JEU	VEN	SAM	DIM
1	13	1	28346	27885	27829	27318	28132	28319	30623	28758
1	13	2	28064	27215	27398	27562	26892	27555	29564	30266
1	13	3	29381	28550	28086	28181	27582	30328	30202	31710
1	13	4	30869	29878	30060	30822	29087	32007	31938	32742
1	13	5	28418	28028	27520	28749	27829	28538	27751	30551
1	13	6	34433	33257	32329	33908	31710	34459	36563	37505
1	13	7	48185	46025	47590	48328	45697	49286	50912	50111
1	13	8	40902	42067	39805	39279	40524	42527	40149	41841
1	13	9	32763	30036	31145	33131	33076	35102	34521	32890
1	13	10	29440	28246	28512	28556	28088	30434	31279	31759
1	13	11	28150	28051	27333	27535	26255	29083	28830	29562
1	13	12	27997	26995	27408	27319	26391	27970	29467	30261
1	13		32285	31497	31350	31815	30925	32940	33518	33927
2	2	1	14489	13940	14212	14267	13894	14561	15896	14821
2	2	2	13747	13143	13933	13814	14632	13769	13271	13665
2	2	3	14841	13780	14364	13941	13944	14851	15514	16732
2	2	5	12859	12077	11351	12762	13136	14043	13682	12767
2	2	6	18178	17181	17950	17858	18514	18682	18948	17862
2	2	7	25783	25910	24628	24654	25101	26280	29182	25074
2	2	8	20388	19674	19143	19074	21452	20322	22130	20075
2	2	9	17290	16462	16643	16618	17958	15929	18926	18734
2	2	10	14898	14419	14993	13847	15632	13975	14679	16650
2	2	11	13593	15141	13789	12721	10935	12662	13904	16159
2	2	12	14616	14339	14494	14821	13888	14269	15007	15400
2	2		16542	16265	16177	16145	16351	16302	17420	17067
3	1	2	5895	5324	5175	5201	8035	5041	5858	6461
3	1	3	6043	5587	5452	5343	8011	5277	6265	6457
3	1	4	6762	6997	7586	6296	5828	5781	8842	5755
3	1	5	5692	5356	4919	5500	7443	4988	5702	5723
3	1	6	7741	6972	7182	6744	9201	7113	7878	8930

## IV - VARIATION HEBDOMADAIRE DU TRAFIC EN 2019 DES POSTES PERMANENTS

N° DU POSTE	N° DE LA ROUTE	MOIS	TRAFFIC MOYEN PAR PERIODE ET PAR JOUR DE SEMAINE							
			TMJ	LUN	MAR	MER	JEU	VEN	SAM	DIM
3	1	7	10523	9707	9695	9726	12597	9354	11259	11936
3	1	8	13933	11843	12737	13502	15838	13100	14780	15255
3	1	9	8149	7629	7711	7423	9972	7003	8064	9129
3	1	10	6333	5861	5579	5584	8382	5523	6536	6752
3	1	11	5958	5847	5773	5016	7728	5111	6164	6227
3	1	12	5583	5186	5042	5009	8088	4617	5398	5897
<b>3</b>	<b>1</b>		<b>7550</b>	<b>6996</b>	<b>6985</b>	<b>6856</b>	<b>9281</b>	<b>6703</b>	<b>8004</b>	<b>8053</b>
5	13	1	3965	3217	4168	3912	2722	3330	4365	5827
5	13	2	3273	2967	3280	3099	3066	3018	3418	4258
5	13	3	3358	3121	3051	3167	3139	3040	3473	4325
5	13	4	4033	3771	3686	3904	3923	3722	4312	5064
5	13	5	2935	2125	2509	2899	2901	2824	3130	3825
5	13	6	3646	3392	3483	3271	3566	3568	3630	4425
5	13	7	4243	4132	4063	4169	4068	3913	4383	5068
5	13	8	5787	4912	5344	5914	5788	5487	6163	6878
5	13	9	3880	3796	3790	3705	3578	3528	3748	4806
5	13	10	3298	3186	3081	3166	3208	3172	3390	3991
5	13	11	3450	3412	3452	3211	3280	3040	3628	4183
5	13	12	3427	3200	3124	3145	3179	3014	3480	4672
<b>5</b>	<b>13</b>		<b>3827</b>	<b>3575</b>	<b>3623</b>	<b>3647</b>	<b>3636</b>	<b>3536</b>	<b>3990</b>	<b>4776</b>
6	13	1	3238	822	4095	3066	3373	3096	3496	3124
6	13	2	2821	2640	2580	3022	3384	2418	2890	2815
6	13	4	3758	3612	3427	3768	4294	3454	3964	3906
6	13	5	3478	996	0	3304	4048	3387	3745	3367
6	13	6	3579	3485	3502	3579	4063	3478	3565	3421
6	13	7	3894	3842	3711	4028	4381	3502	3996	3825
6	13	8	5352	4754	4973	5568	5885	4969	5607	5609
6	13	9	3680	3723	3660	3685	4059	3343	3599	3679
6	13	10	3234	3223	3027	3253	3750	3019	3268	3014
6	13	11	3487	3441	3469	3460	3993	3141	3661	3281

## IV - VARIATION HEBDOMADAIRE DU TRAFIC EN 2019 DES POSTES PERMANENTS

N° DU POSTE	N° DE LA ROUTE	MOIS	TRAFIC MOYEN PAR PERIODE ET PAR JOUR DE SEMAINE							
			TMJ	LUN	MAR	MER	JEU	VEN	SAM	DIM
6	13	12	3249	3293	2875	3145	3784	2977	3376	3314
6	13		3667	3541	3463	3692	4179	3383	3799	3615
10	413	1	4400	4131	4344	4114	4438	4377	4672	4816
10	413	2	3982	3797	4172	3795	4078	3564	3880	4564
10	413	7	5234	5426	5286	5199	5074	4998	5329	5335
10	413	8	6207	6568	6379	5580	6058	5832	6399	6399
10	413		4801	4764	4852	4627	4790	4564	4907	5109
11	6	1	7347	7443	8024	7204	7383	6973	7129	7276
11	6	2	7065	7052	7749	7075	7094	6679	6690	7121
11	6	3	7871	7892	8423	7713	7701	7941	7961	7557
11	6	4	8572	8609	9250	8367	8430	8103	8362	8704
11	6	5	6853	7228	6973	6716	7072	7002	6699	6223
11	6	6	8543	9027	9690	8380	8621	8158	8080	8074
11	6	8	9233	9468	10213	9089	9393	8639	8790	9258
11	6	9	8557	8544	9419	8480	8715	8124	8311	8524
11	6	10	8048	7922	8184	7530	7663	8074	8254	8903
11	6	12	7799	8697	7835	8045	7358	7313	7324	8031
11	6		8005	8186	8584	7835	7961	7713	7800	7992
13	322	1	7192	6770	6911	6592	6969	6717	8054	8610
13	322	2	7476	6659	6840	6861	7217	6486	8311	9955
13	322	3	8032	7063	7238	7002	7512	7130	9112	10496
13	322	4	8324	7640	7632	7716	8031	7730	9662	10186
13	322	6	8775	7898	8353	8044	9769	11008	8360	8007
13	322	7	11398	10633	11139	10515	10701	9925	13244	13666
13	322	8	10671	8934	10501	10994	10694	9837	11853	11789
13	322	9	8642	8141	8041	7962	7768	7690	9579	10875
13	322	11	7348	7083	6961	6995	7049	7048	7945	8251
13	322	12	7071	6409	6502	6643	6906	6583	8060	8370
13	322		8384	7632	7852	7847	8211	7899	9339	9926
14	1	1	8844	10040	8534	8290	8428	9186	8568	9184

## IV - VARIATION HEBDOMADAIRE DU TRAFIC EN 2019 DES POSTES PERMANENTS

N° DU POSTE	N° DE LA ROUTE	MOIS	TRAFIC MOYEN PAR PERIODE ET PAR JOUR DE SEMAINE							
			TMJ	LUN	MAR	MER	JEU	VEN	SAM	DIM
14	1	2	8818	9366	9682	8464	8347	8460	8778	8631
14	1	3	8772	8728	9389	9515	8503	8326	8434	8715
14	1	4	8805	8738	8831	9317	9482	8523	8368	8389
14	1	5	8370	8205	7670	8185	9158	8311	8908	8015
14	1	6	9635	9290	9138	9112	10266	8976	10196	10195
14	1	7	11522	10949	11047	11002	11800	10347	12452	13446
14	1	8	11244	9955	10139	10723	12089	10668	12363	12427
14	1	9	10227	10761	10446	10282	8101	0	0	11972
14	1		9527	9473	9350	9340	9724	9089	9807	9914
18	1	1	6530	7384	6472	6257	6289	5974	6433	7003
18	1	2	6291	7047	6237	5992	6310	5894	6051	6466
18	1	3	6605	7409	6402	6195	6421	6056	6505	7238
18	1	4	7827	8489	7280	7082	7681	7204	7783	9358
18	1	5	5567	6308	5515	5470	5667	5551	5401	5004
18	1		6465	7335	6330	6130	6337	6021	6316	6780
19	1	1	8576	8763	8321	8366	8195	8409	9100	9003
19	1	2	8056	8302	7824	7871	7934	7891	8379	8188
19	1	3	9302		9982	8349	8431	7654	11129	11363
19	1	4	10168	10410	9807	9587	9789	9978	10849	10785
19	1	5	7152	7827	6957	7231	7495	7049	7191	6094
19	1	10	8600	8973	8493	8560	8312	8563	8954	8425
19	1	11	9130	10149	9802	8604	8708	8629	9553	8458
19	1		8638	9138	8564	8331	8363	8375	9144	8589
20	9	2	12603	12345	12199	12196	12395	12208	14812	12459
20	9	3	12959	12301	11847	11854	12391	13100	15930	12543
20	9	4	13601	13716	13860	11857	14184	13512	15122	13066
20	9	7	18781	19128	18125	18710	19271	17983	20584	17745
20	9	8	20390	20898	19845	20508	19806	19711	22606	19425
20	9		16007	15979	15321	15495	15842	15671	18351	15402
21	11	1	7919	7566	7831	7765	7737	7473	8420	8743

## IV - VARIATION HEBDOMADAIRE DU TRAFIC EN 2019 DES POSTES PERMANENTS

N° DU POSTE	N° DE LA ROUTE	MOIS	TRAFFIC MOYEN PAR PERIODE ET PAR JOUR DE SEMAINE							
			TMJ	LUN	MAR	MER	JEU	VEN	SAM	DIM
21	11	2	7391	7181	7431	7369	7404	6957	7501	7894
21	11	3	7560	7213	7335	7298	7377	7272	8132	8093
21	11	4	8203	8111	7937	8245	8068	7757	8717	8644
21	11	5	7634	8442	7308	7560	7501	7438	7166	8121
21	11	6	7836	7713	8186	8195	7975	7681	7593	7624
21	11	7	8632	8569	8742	9031	8378	7954	8776	8861
21	11	8	9925	8727	9520	10212	10109	9805	10301	10693
21	11	9	8663	8537	8829	8686	8564	8064	8941	8975
21	11	10	7761	7503	7927	7757	7612	7376	8088	8058
21	11	11	7728	7240	8205	8533	7387	7596	7581	7620
21	11	12	7301	7105	7261	7234	7170	6795	7661	7813
21	11		8051	7845	8034	8148	7963	7707	8252	8405
22	11	6	6196		5619	6832	6744	6379	5839	5359
22	11	7	6604	6652	6730	7183	6691	6822	6270	5691
22	11	8	7171	6609	6933	7353	7588	7500	7328	6662
22	11	9	6727	6989	7104	6706	6967	6724	6202	6250
22	11		6819	6698	6839	7151	7129	7081	6705	6115
24	8	1	7406	7243	6846	8316	6640	7293	7632	7716
24	8	3	6770	6811	6433	8212	6268	6548	7187	5914
24	8		7249	7157	6763	8295	6667	7014	7483	7298
25	503	1	14305	14123	15095	15013	15183	13498	14383	12926
25	503	7	14815	14853	13434	15442	15005	15115	15455	14494
25	503	8	15249	15166	16379	16020	13815	15002	14756	15652
25	503	9	14333	13022	15313	13537	15495	14746	14439	14241
25	503	10	13492	12269	14018	13226	13727	13954	13562	13661
25	503	11	14240	14056	14861	13403	14922	13899	14674	13761
25	503	12	14530	12439	14726	14428	15264	15282	14662	15202
25	503		14406	13794	14859	14499	14528	14408	14519	14263
26	6	4	9484	8836	7508	9992	9554	9379	10323	10526
26	6	5	7937	8445	7195	7753	8220	7769	8253	7936

## IV - VARIATION HEBDOMADAIRE DU TRAFIC EN 2019 DES POSTES PERMANENTS

N° DU POSTE	N° DE LA ROUTE	MOIS	TRAFIC MOYEN PAR PERIODE ET PAR JOUR DE SEMAINE							
			TMJ	LUN	MAR	MER	JEU	VEN	SAM	DIM
26	6	6	9632	9612	9316	9508	10154	9502	9545	9772
26	6	8	11076	10031	10695	11281	11957	10807	11291	11273
26	6	9	9550	9630	9223	9414	9681	9025	9469	10220
26	6	10	8926	8959	8399	8631	9102	8526	9259	9772
26	6	11	9123	8647	9223	8711	9527	10173	9007	8344
26	6	12	8929	8789	8373	8442	9001	8503	9297	10004
26	6		9319	9145	8814	9090	9663	9234	9545	9707
27	6	4	3131	3045	3439	2923	3256	2982	3130	3098
27	6	5	2827	2871	2455	2335	3369	2886	3181	2962
27	6	10	2730	2771	3140	2566	2794	2457	2637	2419
27	6	11	2910	2953	3453	2582	2889	2577	3160	2866
27	6		2964	2958	3266	2653	3063	2771	3082	2938
29	8	1	1842	1549	1890	1648	1940	1728	2085	2069
29	8	2	1698	1500	1747	1616	1834	1438	1772	1981
29	8	3	1826	1686	1879	1649	1857	1568	2048	2049
29	8	4	2207	1964	2297	2011	2279	1997	2367	2572
29	8	5	1471	1354	1439	1383	1567	1386	1626	1562
29	8	6	2023	1784	2088	1854	2224	1955	2116	2102
29	8	7	2304	2105	2434	2190	2347	1993	2547	2559
29	8	8	2903	2422	2944	3002	3052	2721	3101	3039
29	8	9	2254	2168	2359	2145	2322	1953	2291	2478
29	8		2057	1847	2124	1923	2156	1860	2231	2258
30	13	12	3977	4711	3617	3645	3898	3716	3946	4163
30	13		3982	4711	3617	3780	3912	3725	3943	4163
32	2	4	9386	9439	9711	9007	9960	8950	9339	9207
32	2	5	9089	7172	0	8242	10270	8980	9528	9466
32	2	9	10077	10549	10827	9950	10649	9371	9475	9697
32	2	10	8986	8779	9342	8899	9412	8649	8945	8706
32	2	11	8541	8119	9486	8538	8536	8291	8520	8368
32	2	12	8365	8328	8458	8224	8347	8247	8518	8405
32	2		9126	9050	9513	8968	9600	8808	9059	8896

## IV - VARIATION HEBDOMADAIRE DU TRAFIC EN 2019 DES POSTES PERMANENTS

N° DU POSTE	N° DE LA ROUTE	MOIS	TRAFIC MOYEN PAR PERIODE ET PAR JOUR DE SEMAINE							
			TMJ	LUN	MAR	MER	JEU	VEN	SAM	DIM
33	6	4	2393	2160	2956	2197	2219	2256	2485	2370
33	6	5	1964	1695	2295	2133	1998	1728	2092	1759
33	6	6	2184	2213	2822	1964	2079	1974	2292	2043
33	6	7	1937	2034	2517	1976	1994	1566	1758	1534
33	6	8	2918	2543	3320	2839	2927	2836	3169	2744
33	6	9	2370	2289	3015	2355	2284	2120	2349	2231
33	6	11	1740	1917	2353	1573	1583	1507	1561	1737
33	6	12	1194	1019	1638	1189	1308	1086	1230	865
33	6		2089	1994	2598	2018	2071	1909	2123	1892
34	2	1	17511	16752	17048	16945	17568	17301	18384	18821
34	2	2	17454	16882	16700	17586	17690	16766	17095	19462
34	2	3	16546	15415	15617	16211	16048	16235	17111	18607
34	2	4	20036	19504	16936	20215	20517	18784	21406	23791
34	2	5	16139	16719	13766	16525	16318	15355	17052	17179
34	2	6	21037	20276	18996	20343	22082	20348	21763	22837
34	2	7	24178	24931	24412	22969	25513	25707	25017	20588
34	2		18984	18869	17816	18615	19228	18514	19667	20219
36	17	1	639	595	627	611	734	642	683	582
36	17	2	615	582	639	649	718	634	602	483
36	17	3	657	592	655	646	730	712	693	573
36	17	4	846	765	768	829	921	1006	862	795
36	17		690	641	674	684	776	751	709	606
37	9	1	6408	6709	6373	6408	6665	6066	6520	6078
37	9	2	5893	6337	6063	5911	6095	5851	5853	5140
37	9	3	6078	6424	6256	6079	6265	6005	6186	5474
37	9	4	6990	7310	7045	6868	7050	6811	7141	6614
37	9	5	5409	5707	5385	5519	5737	5628	5894	4054
37	9	6	6162	6775	6520	5961	6405	6226	6031	5432
37	9	7	6687	7169	7063	6655	6796	6471	6622	5761
37	9	8	6356	4621	5575	6024	7675	7679	7755	6278

## IV - VARIATION HEBDOMADAIRE DU TRAFIC EN 2019 DES POSTES PERMANENTS

N° DU POSTE	N° DE LA ROUTE	MOIS	TRAFIC MOYEN PAR PERIODE ET PAR JOUR DE SEMAINE							
			TMJ	LUN	MAR	MER	JEU	VEN	SAM	DIM
37	9	9	6474	6953	6786	6599	6577	6333	6370	5654
37	9	10	6074	6543	6329	6063	6200	5990	6073	5225
37	9	11	6257	6781	6850	6105	6413	6217	6231	5216
37	9	12	5968	6153	6076	6173	6145	5908	6103	5373
37	9		6250	6601	6461	6212	6434	6199	6342	5515
38	8	1	4143	3837	4144	4135	4105	4086	4552	4215
38	8	2	3968	3913	4040	4102	4201	3714	3971	3834
38	8	3	4597	4341	4760	4777	4627	4450	4698	4550
38	8	4	5440	5327	5489	5623	5395	5131	5533	5598
38	8	5	3865	3860	3695	4141	4017	3915	3995	3316
38	8	6	5030	4961	5103	4876	5153	5116	5052	4959
38	8	7	5630	5547	5644	5851	5693	5356	5670	5615
38	8	8	6338	5706	6047	6419	6551	6221	6819	6461
38	8	9	5246	5605	5443	5400	5263	4683	4967	5218
38	8	10	4828	5025	4822	4833	4762	4873	4803	4696
38	8	11	5094	5049	5077	5053	4920	5427	5000	5121
38	8	12	4827	4804	4820	4779	4639	5050	4822	4874
38	8		4945	4879	4961	5016	4976	4857	5043	4881
41	8	1	4512	4482	4308	4457	5228	4322	4378	4295
41	8	2	4261	4269	4303	4379	5109	4108	3955	3706
41	8	3	4326	4357	4288	4374	5077	4261	4130	3953
41	8	4	4666	4845	4808	4162	4856	4605	4647	4663
41	8	5	3549	3610	3392	3526	4306	3589	3323	2908
41	8	6	5194	5259	5512	5031	5767	5118	4928	4890
41	8	8	6469	6469	6507	7266	7289	5676	5907	5656
41	8	9	4572	4594	4501	4654	5195	4653	4334	4241
41	8	10	4199	4179	4155	4321	4850	4020	3881	3805
41	8	11	4654	4711	4810	4635	5398	4468	4405	4258
41	8	12	4223	4129	4141	4395	4975	4173	3876	3854
41	8		4485	4545	4502	4470	5142	4351	4263	4118

## IV - VARIATION HEBDOMADAIRE DU TRAFIC EN 2019 DES POSTES PERMANENTS

N° DU POSTE	N° DE LA ROUTE	MOIS	TRAFIC MOYEN PAR PERIODE ET PAR JOUR DE SEMAINE							
			TMJ	LUN	MAR	MER	JEU	VEN	SAM	DIM
42	10	1	13577	13790	13978	13241	13768	13029	13836	13404
42	10	2	13409	13620	13501	13233	13437	12893	13696	13485
42	10	3	13684	13889	13723	13467	13828	13414	13915	13590
42	10	4	14165	14430	14329	13931	14198	13839	14436	13884
42	10	5	13025	13670	12863	12792	13286	12940	13291	12346
42	10	6	13729	14086	14222	13689	13917	13390	13870	13063
42	10	7	14196	14627	14348	14099	14502	13765	14263	13644
42	10	8	14120	13263	13856	13888	14676	14164	14407	14362
42	10	9	13903	14259	14163	13785	13983	13506	13867	13730
42	10	10	13686	13932	13755	13367	13770	13414	13929	13681
42	10	11	13825	13928	14281	13430	14026	13709	14021	13361
42	10	12	13498	13726	12846	13422	13754	13403	13830	13505
42	10		13736	13959	13835	13517	13925	13464	13955	13502
43	10	9	3402	3553	4408	3364	3213	2989	3310	3435
43	10	10	3266	3472	3251	3266	3256	3057	3143	3423
43	10	11	3354	3709	3688	1880	0	3066	3370	3610
43	10	12	3052	3364	3061	2961	3013	2722	2955	3250
43	10		3198	3457	3261	3098	3155	2917	3107	3374
44	9	1	1324	1282	1273	1269	1430	1198	1351	1446
44	9	2	1277	1273	1280	1254	1418	1155	1249	1312
44	9	3	1432	1395	1320	1390	1474	1583	1377	1455
44	9	4	1886	1901	1872	1869	1915	1729	1944	1971
44	9	5	1360	1391	1245	1388	1497	1326	1385	1253
44	9	6	1495	1577	1736	1371	1438	1333	1509	1496
44	9	7	1238	1237	1251	1286	1339	813	0	0
44	9	8	2452	1857	1952	2201	2614	2562	3120	2878
44	9	9	1551	1579	1599	1576	1671	1362	1427	1621
44	9	10	1432	1421	1347	1461	1559	1397	1401	1422
44	9	11	1614	1697	1645	1525	1716	1511	1638	1588

## IV - VARIATION HEBDOMADAIRE DU TRAFIC EN 2019 DES POSTES PERMANENTS

N° DU POSTE	N° DE LA ROUTE	MOIS	TRAFIC MOYEN PAR PERIODE ET PAR JOUR DE SEMAINE							
			TMJ	LUN	MAR	MER	JEU	VEN	SAM	DIM
44	9	12	1320	1326	1292	1262	1444	1212	1295	1397
44	9		1550	1518	1505	1503	1642	1488	1608	1587
45	1	5	3300	2927	3177	3399	3375	3360	3481	3339
45	1	6	4062	3795	4045	4621	3906	4141	3957	4011
45	1	7	4711	4567	4882	4882	4817	4635	4741	4402
45	1	8	5397	4461	5289	5496	5761	5483	5825	5249
45	1	9	4691	4530	5110	4985	4702	4498	4632	4472
45	1		4432	4100	4501	4628	4517	4423	4560	4290
46	1	4	4136	4443	4104	4180	4375	4044	3699	4036
46	1	5	3278	3040	3076	3511	3794	3366	2829	3126
46	1	6	3642	3955	2673	3285	3829	3871	3574	3943
46	1	12	4161	3700	4021	4114	4437	4566	4244	4152
46	1		3652	3560	3469	3694	4005	3764	3406	3666
47	1	1	2475	2194	2437	2466	2542	2485	2647	2548
47	1	2	2224	1900	2181	2313	2427	2209	2321	2210
47	1	3	2333	2055	2236	2350	2368	2273	2484	2500
47	1	4	2516	2292	2455	2495	2579	2366	2738	2761
47	1	5	1903	1573	1835	1941	1981	2035	2004	1895
47	1		2287	2017	2249	2302	2369	2263	2427	2371
52	6	1	36369	33297	35102	33363	36074	36241	37832	43670
52	6	2	34770	31762	32257	32252	34655	33843	35405	43215
52	6	3	36978	33212	33337	32845	35602	36657	38399	46211
52	6	4	41575	39278	38137	38374	41452	41164	44306	49721
52	6	5	31412	31854	28175	29509	31875	33088	32024	33303
52	6	6	37540	36456	37471	35721	37583	36817	37583	40422
52	6	7	42107	41306	40458	40651	42102	41145	43396	46665
52	6	8	46222	39862	42768	45702	47599	46730	49740	49807
52	6	9	38427	37105	37184	36414	37522	38255	38907	42834
52	6	10	35597	34121	33279	33143	35515	36600	37082	40653
52	6	11	36876	36967	36068	33629	35668	36766	38968	39567

## IV - VARIATION HEBDOMADAIRE DU TRAFIC EN 2019 DES POSTES PERMANENTS

N° DU POSTE	N° DE LA ROUTE	MOIS	TRAFIC MOYEN PAR PERIODE ET PAR JOUR DE SEMAINE							
			TMJ	LUN	MAR	MER	JEU	VEN	SAM	DIM
52	6	12	35847	33038	33099	32558	35160	36387	37781	42604
52	6		37828	35839	35654	35256	37582	37846	39432	43207
59	9	1	17107	17889	18236	16153	17970	16922	17107	15448
59	9	2	12830	14273	12983	12967	13954	11884	12584	11163
59	9	3	19090	20057	19130	18787	19407	18867	19317	18271
59	9	4	21561	22539	22025	21800	21561	20200	20815	20499
59	9	5	18209	19373	17910	18155	18763	18719	18480	15907
59	9	7	21989	22962	22220	22213	22022	21785	21992	20370
59	9		18190	19402	18617	18025	18712	17818	18093	16634
60	16	2	7163	6529	6543	6746	6693	6463	7663	9704
60	16	3	7646	7005	6901	6748	7102	6903	8080	10218
60	16	4	8053	7547	7530	7633	7636	7357	8755	10169
60	16	5	7672	7433	7136	7823	7500	7266	8026	8629
60	16	7	8916	7638	9548	10977	8533	8097	8514	8300
60	16	8	8002	8431	3855	0	8149	8265	8080	8464
60	16		7838	7321	7406	7951	7475	7248	8154	9308
61	3038	1	30974	32561	29858	32496	33775	32812	27924	26595
61	3038	2	30530	32207	30092	31551	33119	33346	27565	25830
61	3038	3	31637	33497	31428	32627	33769	35458	28891	26743
61	3038	4	29874	36273	32647	28925	29399	30403	21271	28070
61	3038	7	35737	37892	38332	39977	33217	29255	36727	33345
61	3038	8	34571	36474	38575	36238	31392	29911	35971	35873
61	3038		32379	34600	33293	34158	32768	32147	30341	29166
62	2010	1	2872	3024	3001	2758	2826	2796	2844	2879
62	2010	2	2877	3072	3086	2854	2794	2727	2722	2885
62	2010	3	2913	3093	3067	2876	2749	2818	2756	3060
62	2010	4	3180	3176	3334	3262	2931	3197	3081	3280
62	2010	5	3107	3155	3309	3415	3129	2962	2911	2857
62	2010	6	3048	3385	3268	3031	3142	2941	3057	2749
62	2010	7	3076	3470	3169	3053	3001	2919	2834	2974

## IV - VARIATION HEBDOMADAIRE DU TRAFIC EN 2019 DES POSTES PERMANENTS

N° DU POSTE	N° DE LA ROUTE	MOIS	TRAFIC MOYEN PAR PERIODE ET PAR JOUR DE SEMAINE							
			TMJ	LUN	MAR	MER	JEU	VEN	SAM	DIM
62	2010	8	3338	3321	3376	3318	3352	3262	3274	3493
62	2010	9	2932	3092	3172	3064	2968	2884	2860	2543
62	2010	10	2897	3169	3099	2880	2836	2803	2682	2782
62	2010	11	3126	3229	3370	3148	3085	3025	2945	3156
62	2010	12	2863	3131	3006	2838	2643	2836	2519	2943
62	2010		3018	3191	3179	3043	2959	2935	2877	2957
63	6	1	5716	6027	5764	5318	5874	5505	5949	5628
63	6	2	5331	5849	5243	5092	5578	4957	5210	5389
63	6	3	5616	6072	5433	5315	5743	5347	5771	5649
63	6	4	6997	7059	6622	6895	7306	6855	7299	7000
63	6	8	8266	7789	7720	8174	8754	8249	8527	8468
63	6	9	6660	7194	6651	6567	6771	6303	6340	6650
63	6	10	5869	6367	5687	5670	6042	5621	5951	5793
63	6	11	5922	6434	6048	5791	6154	5564	5860	5711
63	6		6307	6604	6171	6098	6559	6079	6394	6249
64	8	10	15112	13774	14148	14539	14151	14510	17494	17794
64	8	11	14343	13485	14249	14412	13455	13244	14992	16754
64	8		14865	13782	14193	14483	13842	13806	16164	18009
65	13	5	3719	3756	4097	3488	3604	3841	3523	3594
65	13	6	4986	4972	5672	4524	4920	4765	4968	5067
65	13	7	5491	5554	6039	5197	5335	5041	5698	5561
65	13		4967	5003	5504	4586	4823	4691	5116	5039
66	322	1	6391	5545	5548	5280	5904	6327	7962	8890
66	322	2	6475	5525	5756	5822	6097	5577	7405	9144
66	322	3	7054	5857	5979	5986	6408	6078	8254	10021
66	322	4	7485	6716	6746	6670	7063	6991	8864	9721
66	322	5	6687	6298	6049	6486	6392	6670	7585	7455
66	322	6	8338	7238	7153	7272	7994	7660	9672	10502
66	322	7	10835	9850	10223	9739	10052	9291	12697	14664
66	322	8	10848	9016	10568	11076	10777	10008	11971	12470

## IV - VARIATION HEBDOMADAIRE DU TRAFIC EN 2019 DES POSTES PERMANENTS

N° DU POSTE	N° DE LA ROUTE	MOIS	TRAFIC MOYEN PAR PERIODE ET PAR JOUR DE SEMAINE							
			TMJ	LUN	MAR	MER	JEU	VEN	SAM	DIM
66	322	9	7919	7152	7214	7070	7113	6939	8891	10583
66	322	10	6245		6426	6378	6573	6345	5064	0
66	322		8135	7219	7436	7442	7652	7359	9348	10506
67	1	1	15426	15333	15058	14914	15032	14544	16292	16990
67	1	2	15263	15040	14811	14890	15241	14143	15919	16794
67	1	3	16070	15755	15327	15288	15606	15117	17030	17907
67	1	4	17484	16543	17899	19931	17514	16572	16819	17239
67	1	5	16316	17529	16169	16573	15973	15714	15309	16909
67	1	7	17541	17427	17014	17121	17066	16566	18655	19203
67	1		16396	16326	16155	16444	16071	15430	16685	17644
68	6	1	11069	10938	10769	10648	10880	10518	11226	12733
68	6	2	10332	9996	10244	9020	10514	9590	10375	12569
68	6	3	11199	10939	10679	10568	10775	10486	11515	13062
68	6	4	12285	12000	11805	11805	12101	11465	12610	14399
68	6	5	10167	10394	9400	9706	10224	10285	10433	10790
68	6	6	12528	12648	12643	11770	12549	11965	12351	13560
68	6	8	14654	10577	12925	15144	15463	15725	16722	16247
68	6	9	12816	13603	12771	11861	12867	12251	12538	13583
68	6	10	11673	12010	11285	11131	11661	11269	11883	12790
68	6	11	11913	12136	12299	11212	11725	11320	12473	12307
68	6	12	11494	10841	11093	10577	11439	10903	11758	13434
68	6		11661	11454	11348	11007	11593	11175	11953	13107
69	417	2	3396	3636	3163	3753	3420	3018	3411	3297
69	417	3	3426	3724	3213	3442	3399	3192	3577	3450
69	417	4	4012	4383	4007	4342	3603	3589	3603	3987
69	417	5	3102	3473	2848	3288	3227	2889	3133	2856
69	417	6	3893	3869	3717	3881	3969	3848	3926	4007
69	417	7	5368	5754	5142	5521	5141	4843	5705	5395
69	417	8	6722	6172	6116	7111	6957	6539	7213	6809
69	417	9	4353	4636	4192	4462	4259	3898	4307	4586

## IV - VARIATION HEBDOMADAIRE DU TRAFIC EN 2019 DES POSTES PERMANENTS

N° DU POSTE	N° DE LA ROUTE	MOIS	TRAFIC MOYEN PAR PERIODE ET PAR JOUR DE SEMAINE							
			TMJ	LUN	MAR	MER	JEU	VEN	SAM	DIM
69	417	10	3591	3952	3456	3684	3619	3377	3618	3438
69	417	11	3488	3994	3552	3688	3475	3141	3480	3176
69	417	12	3216	3598	3100	3442	3268	2910	3184	2997
69	417		4075	4326	3876	4244	4095	3794	4195	3995
70	8	1	10505	11558	9914	10329	10110	9879	11054	10973
70	8	2	9082	10396	8657	8788	8745	8574	9271	9141
70	8	3	9308	10757	8811	8976	8832	8835	9649	9328
70	8	4	10199	11408	9752	9550	9976	9654	10513	10349
70	8	5	7755	9290	6959	7749	7704	7657	8070	6897
70	8	6	9532	10762	9447	9160	9444	9421	9529	9078
70	8	7	10697	12131	10465	10762	10428	9882	10675	10219
70	8	8	13032	12759	12424	13270	13380	12593	13362	13379
70	8	9	10592	11927	10368	10413	10267	9911	10423	10515
70	8	10	10020	11374	9543	9677	9794	9900	10200	9798
70	8	11	10505	11349	9760	10689	10464	10160	10890	10217
70	8	12	9727	10976	8460	9745	9832	9375	9723	9870
70	8		10087	11254	9559	9903	9943	9664	10324	9958
71	13	1	14683	13893	14269	13663	14023	14074	16642	16676
71	13	2	13387	12438	12500	12558	12823	12623	15046	15724
71	13	3	14999	14234	14237	13772	14342	13785	16498	17442
71	13	4	17294	16200	16491	17017	17348	16051	19385	19037
71	13	5	14366	14356	13749	14189	14744	13584	15366	14718
71	13	6	21216	18449	18723	18735	21201	21352	24334	24197
71	13	7	34842	31127	32753	33415	36000	33317	40156	38933
71	13	8	36300	33065	34153	38146	37526	34148	37971	38903
71	13	9	21779	20701	21373	21658	21444	19473	22753	24614
71	13	10	14987	13965	14268	14127	14518	14255	16934	17352
71	13	11	14444	13797	13742	13252	13606	13455	16000	17114
71	13	12	13705	13283	13107	12902	13405	12627	14785	15606
71	13		19398	18141	18322	18637	19322	18268	21505	21598

## IV - VARIATION HEBDOMADAIRE DU TRAFIC EN 2019 DES POSTES PERMANENTS

N° DU POSTE	N° DE LA ROUTE	MOIS	TRAFIC MOYEN PAR PERIODE ET PAR JOUR DE SEMAINE							
			TMJ	LUN	MAR	MER	JEU	VEN	SAM	DIM
72	2	2	1030	1123	1101	1173	1126	1000	860	822
72	2	3	1013	1148	1060	1123	1079	997	929	826
72	2	4	990	1092	1073	1132	1017	937	867	766
72	2	5	863	961	837	971	915	847	812	662
72	2	6	921	1074	985	979	972	895	839	764
72	2	7	1144	1255	1172	1326	1208	1043	1028	899
72	2	8	1402	1349	1357	1517	1492	1374	1364	1352
72	2	9	1069	1179	1131	1264	1168	1026	940	812
72	2	10	1032	1192	1123	1119	1102	999	906	722
72	2	11	868	879	930	977	942	879	851	623
72	2	12	880	977	866	989	992	888	819	661
<b>72</b>	<b>2</b>		<b>1020</b>	<b>1113</b>	<b>1060</b>	<b>1143</b>	<b>1097</b>	<b>992</b>	<b>934</b>	<b>806</b>
73	1	1	2861	2794	2694	2679	2740	2642	3133	3367
73	1	2	2592	2656	2549	2502	2405	2317	2725	2994
73	1	3	2743	2742	2556	2601	2461	2434	2952	3334
73	1	4	3313	3246	3073	2911	3041	3067	3715	4208
73	1	5	2190	2212	2032	2117	2127	2131	2389	2368
73	1	6	3095	2920	2961	2771	3068	2977	3276	3536
73	1	7	3116	2961	2930	2850	2803	3451	3681	3181
73	1	8	3819	4002	2330	0	2989	3901	4767	4180
73	1	9	3119	2815	3090	3350	3264	3220	2925	2884
<b>73</b>	<b>1</b>		<b>2876</b>	<b>2850</b>	<b>2716</b>	<b>2662</b>	<b>2680</b>	<b>2730</b>	<b>3170</b>	<b>3307</b>
74	9	1	22407	20655	21908	21378	22251	23673	23293	24059
74	9	2	20824	19701	19463	20667	21485	22081	21388	20979
74	9	3	22047	20429	19916	20747	21480	24097	23194	23343
74	9	4	25850	25186	21598	25056	26326	28016	27853	28134
74	9	5	16919	17169	15331	17085	17566	18713	17584	14335
74	9	6	22177	21850	21851	21463	22387	23589	22004	22144
74	9	7	24142	24636	23134	24087	24201	24931	24933	23215
74	9	8	25808	22958	23258	25517	26805	26899	28055	26084

## IV - VARIATION HEBDOMADAIRE DU TRAFIC EN 2019 DES POSTES PERMANENTS

N° DU POSTE	N° DE LA ROUTE	MOIS	TRAFIC MOYEN PAR PERIODE ET PAR JOUR DE SEMAINE							
			TMJ	LUN	MAR	MER	JEU	VEN	SAM	DIM
74	9	9	22897	22935	22355	22751	22675	24445	23096	22193
74	9	10	21558	21350	20559	21394	21675	23073	22267	20851
74	9	11	22953	24590	22318	21456	22283	24339	24187	20846
74	9	12	21167	20450	20089	20893	21299	23064	22129	20789
<b>74</b>	<b>9</b>		<b>22396</b>	<b>21937</b>	<b>21020</b>	<b>21806</b>	<b>22501</b>	<b>23879</b>	<b>23411</b>	<b>22237</b>
75	2	2	10315	10539	10507	10248	10613	9857	11441	9037
75	2	3	10414	10857	10748	10465	10826	10109	10885	9259
75	2	4	10775	11330	11025	10848	10946	10320	11267	9491
75	2	5	9634	10606	9561	9582	9819	9502	10226	8139
75	2	6	11112	11584	11469	11158	11450	10721	11571	9998
75	2	7	16964	17143	17666	17719	16446	15910	17487	15974
75	2	8	22379	21170	22552	22681	22615	21803	23065	22688
75	2	9	12133	12773	12822	12388	12503	11642	12179	10797
75	2	10	10804	11110	11135	10886	11103	10319	11478	9424
75	2	11	10240	9951	10838	10281	10672	9912	10989	8937
75	2	12	10414	10855	9988	10500	10855	10101	11463	9348
<b>75</b>	<b>2</b>		<b>12376</b>	<b>12622</b>	<b>12636</b>	<b>12501</b>	<b>12687</b>	<b>12013</b>	<b>13065</b>	<b>11122</b>
76	1	1	10195	10155	9678	10183	10099	9252	11958	9991
76	1	2	10367	9964	11290	10310	10724	10395	10002	9899
76	1	3	10235	9868	11182	10214	10469	10205	9906	9802
76	1	4	10837	11085	9901	10685	10907	10612	12261	10610
76	1	5	11657		0	10722	12072	12354	11271	0
76	1	11	9738	10739	9720	9544	9384	9921	10048	8716
<b>76</b>	<b>1</b>		<b>10308</b>	<b>10362</b>	<b>10333</b>	<b>10212</b>	<b>10399</b>	<b>10175</b>	<b>10808</b>	<b>9846</b>
78	1	1	3978	3781	4075	3574	3782	4938	4153	3820
78	1	2	3542	3385	3666	3441	3641	4294	3380	2985
78	1	3	3750	3562	3803	3502	3646	4675	3676	3293
78	1	4	4492	4363	4613	4155	4315	5299	4500	4198
78	1	5	3373	3363	3436	3129	3379	4302	3239	2587
78	1	6	3876	3722	4333	3996	3908	4907	3547	3247

## IV - VARIATION HEBDOMADAIRE DU TRAFIC EN 2019 DES POSTES PERMANENTS

N° DU POSTE	N° DE LA ROUTE	MOIS	TRAFIC MOYEN PAR PERIODE ET PAR JOUR DE SEMAINE							
			TMJ	LUN	MAR	MER	JEU	VEN	SAM	DIM
78	1	7	4670	4515	5430	4587	4367	4569	4775	4297
78	1	8	4095	3780	5493	4467	3979	4189	4146	3418
78	1	9	3922	3905	4198	4110	3769	4816	3761	3067
78	1	10	3832	3797	4119	3673	3884	4715	3618	2975
78	1	11	4207	4068	4714	3621	4233	5056	4132	3523
78	1	12	3607	3536	3727	3517	3647	4488	3427	2896
<b>78</b>	<b>1</b>		<b>3933</b>	<b>3832</b>	<b>4248</b>	<b>3755</b>	<b>3851</b>	<b>4664</b>	<b>3836</b>	<b>3345</b>
79	204	1	7082	7041	7048	6937	7009	7299	7256	7038
79	204	2	6743	6691	6949	6734	7105	7039	6589	6093
79	204	3	7153	7047	7377	6914	7316	7554	7297	6556
79	204	4	7982	7961	8086	7831	8133	8189	8043	7609
79	204	5	6175	6607	6184	5962	6416	6759	6101	5046
79	204	6	7207	7272	7813	6982	7573	7662	6991	6407
79	204	7	8063	8457	8264	8092	8260	8052	7853	7305
79	204	8	9313	8256	8874	9216	9743	9743	9774	9250
79	204	9	7586	7772	7932	7702	7765	7801	7308	6939
79	204	10	6887	6967	7100	6835	7175	7161	6736	6123
79	204	11	7121	7509	7884	6838	7013	7284	7200	6058
79	204	12	6670	6696	6835	6579	6904	6996	6729	6055
<b>79</b>	<b>204</b>		<b>7336</b>	<b>7384</b>	<b>7524</b>	<b>7204</b>	<b>7546</b>	<b>7644</b>	<b>7361</b>	<b>6690</b>
80	201	1	3410	3386	3233	3462	3995	3240	3266	3176
80	201	2	3216	3206	3156	3312	3926	3095	2962	2855
80	201	3	3306	3258	3307	3361	3909	3167	3117	3147
80	201	4	3636	3648	3625	3671	4360	3447	3383	3318
80	201	5	2828	2986	2559	2762	3535	2860	2604	2338
80	201	6	4420	3378	5479	8349	0	0	2682	2376
80	201	7	3671	3563	3966	4879	4035	3181	2970	2644
80	201	8	4283	3713	3463	3086	4159	4621	5686	4714
80	201	9	2480	2824	2433	2509	3223	2372	2176	2164
80	201	10	2922	2835	2923	2926	3438	2821	2817	2569

## IV - VARIATION HEBDOMADAIRE DU TRAFIC EN 2019 DES POSTES PERMANENTS

N° DU POSTE	N° DE LA ROUTE	MOIS	TRAFIC MOYEN PAR PERIODE ET PAR JOUR DE SEMAINE							
			TMJ	LUN	MAR	MER	JEU	VEN	SAM	DIM
80	201	11	3406	3568	3535	3291	4036	3381	3142	2965
80	201	12	3204	3258	3057	3126	3863	3265	3054	2905
<b>80</b>	<b>201</b>		<b>3346</b>	<b>3317</b>	<b>3302</b>	<b>3458</b>	<b>3885</b>	<b>3265</b>	<b>3232</b>	<b>2975</b>
81	10	1	2255	2283	2229	2199	2295	2087	2338	2329
81	10	2	2145	2254	2190	2110	2292	1925	2148	2093
81	10	3	2245	2293	2268	2289	2413	2020	2318	2175
81	10	4	2702	2680	2673	2606	2823	2446	2878	2821
81	10	5	1871	1957	1664	1877	2043	1870	1961	1681
81	10	6	2309	2454	2466	2086	2354	2175	2437	2190
81	10	8	3563	3170	3265	3586	4046	3541	3882	3340
81	10	9	2575	2748	2743	2636	2606	2273	2494	2502
81	10	10	2276	2382	2320	2325	2338	2044	2324	2160
81	10	11	2374	2466	2455	2539	2578	2083	2316	2242
81	10	12	2248	2355	2282	2256	2354	2088	2263	2135
<b>81</b>	<b>10</b>		<b>2416</b>	<b>2462</b>	<b>2415</b>	<b>2395</b>	<b>2553</b>	<b>2248</b>	<b>2512</b>	<b>2328</b>
82	13	1	2787		3235	2980	2842	936	0	0
82	13	2	2676	3046	2557	2602	2691	2664	2588	2584
82	13	3	2717	2890	2698	2679	2784	2596	2721	2688
82	13	4	3531	3566	3403	3444	3616	3384	3681	3646
82	13	5	1968	2050	1804	2108	2147	1854	2016	1748
82	13	6	2779	2875	2782	2556	3040	2712	2770	2731
82	13	8	4131	4309	3691	3808	4195	4472	3927	4514
82	13	9	3093	3073	3157	3075	3239	2817	3079	3189
82	13	10	3312	3227	3105	3104	3333	3368	3689	3459
82	13	11	3018	3097	3176	2924	3042	2827	3193	2871
82	13	12	2673	2878	2380	2574	2816	2518	2788	2725
<b>82</b>	<b>13</b>		<b>2983</b>	<b>3100</b>	<b>2886</b>	<b>2876</b>	<b>3068</b>	<b>2893</b>	<b>3055</b>	<b>2999</b>
85	207	1	4330	3964	4284	4123	4282	3990	4479	5196
85	207	2	4144	3695	4054	3919	4183	3888	4266	5004
85	207	3	4375	3979	4203	4079	4295	4144	4443	5286

## IV - VARIATION HEBDOMADAIRE DU TRAFIC EN 2019 DES POSTES PERMANENTS

N° DU POSTE	N° DE LA ROUTE	MOIS	TRAFIC MOYEN PAR PERIODE ET PAR JOUR DE SEMAINE							
			TMJ	LUN	MAR	MER	JEU	VEN	SAM	DIM
85	207	4	5617	4885	5087	5200	5702	5719	6118	6927
85	207	5	3715	3567	3447	3709	3792	3584	3795	4164
85	207	6	4714	4228	4440	4203	4797	4797	4717	5591
85	207	7	5079	4758	5031	4834	4970	4615	5142	6351
85	207	8	6646	5915	6322	6520	6683	6164	7061	7873
85	207	9	4257	4959	5057	4538	3528	3282	3343	4896
85	207	10	4543	4351	4528	4303	4536	4219	4590	5173
85	207	11	4606	4928	5078	4543	4770	3669	4789	5261
85	207	12	4147	3955	4056	3886	4086	3892	4286	4779
<b>85</b>	<b>207</b>		<b>4729</b>	<b>4448</b>	<b>4647</b>	<b>4495</b>	<b>4680</b>	<b>4393</b>	<b>4844</b>	<b>5588</b>
87	6	1	30813	29879	31358	29246	30860	30118	30616	33912
87	6	2	30085	28783	28618	28665	30126	29388	29286	35719
87	6	3	31360	29236	29221	28915	31000	31179	31213	37323
87	6	4	32959	32320	31671	31140	33190	31997	33505	37360
87	6	5	26732	28787	25701	25489	28019	26655	26225	26266
87	6	6	28435	29289	28459	28200	27369	30560	29244	25977
87	6	7	35203	36272	34414	34351	35507	34358	34867	37025
87	6	8	36540	32833	34649	35785	38396	37372	37750	38023
87	6	9	31594	31702	31427	30352	31582	31200	30870	33516
87	6	10	29767	29255	29047	28423	30113	30136	29801	32020
87	6	11	30031	29717	30500	28124	30440	30213	30146	30980
<b>87</b>	<b>6</b>		<b>31169</b>	<b>30722</b>	<b>30465</b>	<b>29737</b>	<b>31456</b>	<b>31180</b>	<b>31253</b>	<b>33401</b>
89	13	1	9733	9211	9406	8879	9418	9676	10695	11220
89	13	2	9418	9159	8757	8773	8824	8663	9369	12383
89	13	3	9299	9367	8870	8547	8557	9038	9769	10585
89	13	4	11033	11007	10358	10622	10501	10569	11852	12501
89	13	5	9760	2777	0	9664	9964	9951	10790	10471
<b>89</b>	<b>13</b>		<b>9868</b>	<b>9646</b>	<b>9407</b>	<b>9213</b>	<b>9366</b>	<b>9487</b>	<b>10405</b>	<b>11547</b>
90	6	2	11237	11071	10491	10937	10980	10513	11507	13620
90	6	3	11450	10956	10598	11078	11112	10669	11734	13461

## IV - VARIATION HEBDOMADAIRE DU TRAFIC EN 2019 DES POSTES PERMANENTS

N° DU POSTE	N° DE LA ROUTE	MOIS	TRAFIC MOYEN PAR PERIODE ET PAR JOUR DE SEMAINE							
			TMJ	LUN	MAR	MER	JEU	VEN	SAM	DIM
90	6	4	11798	12287	12149	12504	12111	11042	11838	9972
90	6	7	12022	12585	11882	11900	12198	12115	11554	11844
90	6	9	11845	11445	0	13341	11709	10884	11669	13021
90	6		11637	11674	11137	11477	11550	11292	11581	12731
94	6	5	27891		31443	25676	26666	29260	0	0
94	6	6	33295	31024	33242	30819	32789	33055	33182	37848
94	6	8	40645	34480	37153	40427	41161	41955	43729	44383
94	6	9	34167	32643	32706	32337	32934	34440	34162	39059
94	6	10	31718	30055	29268	29626	31193	33033	33182	36940
94	6	11	33155	33786	31967	30024	31403	33353	35149	35863
94	6	12	31909	29381	28931	29098	30619	32821	33844	38383
94	6		34050	31690	31965	31998	33316	34789	35743	38711
95	16	2	4817	4164	4219	4252	4322	4219	5721	6820
95	16	3	5021	4235	4284	4204	4362	4488	5937	7036
95	16	4	5909	5033	5223	5306	5586	5358	7282	7968
95	16	5	4751	4192	4095	4480	4520	4573	5571	5994
95	16	6	6268	5196	5470	5307	6112	6048	7240	7861
95	16	7	8876	8061	8018	8208	8276	7926	10716	11511
95	16	8	11302	9927	10854	11297	11492	10367	12679	12340
95	16	9	6790	6035	6155	6207	6279	6062	7791	8709
95	16	10	5280	4641	4560	4624	4897	4975	6460	7240
95	16	11	5294	5256	4688	4645	4523	4681	6244	6939
95	16	12	4960	4449	4425	4399	4524	4334	5709	6703
95	16		6309	5590	5629	5724	5946	5755	7448	8058
99	312	1	5252	5336	5160	6020	5207	4784	5136	4929
99	312	2	5130	5292	5104	6006	5149	4718	4753	4887
99	312	3	5210	5356	5034	6135	5188	4825	5072	5032
99	312	4	5513	5574	5511	6524	5427	5109	5190	5245
99	312	5	4620	4885	4105	5116	4516	4570	4451	4464
99	312	6	5437	5458	5518	6852	5407	4998	5260	4825

## IV - VARIATION HEBDOMADAIRE DU TRAFIC EN 2019 DES POSTES PERMANENTS

N° DU POSTE	N° DE LA ROUTE	MOIS	TRAFIC MOYEN PAR PERIODE ET PAR JOUR DE SEMAINE							
			TMJ	LUN	MAR	MER	JEU	VEN	SAM	DIM
99	312	7	5751	5842	5579	7093	5712	5243	5416	5054
99	312	8	6648	6063	6357	7555	6696	6631	6586	6655
99	312	9	6282	6382	6396	7048	6574	5986	6184	5626
99	312		5557	5597	5434	6470	5543	5234	5358	5238
100	4	1	3904	3636	3814	3655	3570	3873	4465	4464
100	4	2	3719	3536	3590	3642	3494	3408	3972	4390
100	4	3	3970	3799	3780	3671	3541	3799	4425	4557
100	4	4	4597	4276	4320	4424	4323	4504	5178	5306
100	4	8	5535	3713	4604	5750	5654	5686	6504	6238
100	4		4261	3823	4023	4080	4012	4160	4805	4907
101	6	1	8657	8243	8524	8200	8698	8295	9196	9562
101	6	2	8049	7876	7737	7898	7855	7578	8123	9247
101	6	3	9446	9049	9535	9163	10068	10504	8930	8921
101	6	4	9392	8849	8662	9049	9535	9163	10068	10738
101	6	5	9595	9408	10342	10244	9153	8909	9289	9791
101	6	6	9679	8909	9289	9791	9408	10342	10825	9168
101	6	8	9469	8392	9187	9586	10086	9444	9769	9599
101	6	9	8580	8530	8359	8494	8596	8122	8511	9283
101	6	10	8059	7896	7646	7815	8084	7671	8473	8989
101	6	11	8304	8493	8510	8169	8422	7072	8429	9309
101	6		8919	8549	8774	8827	9003	8690	9162	9435
103	5006	3	4701	5616	4549	4441	4446	4504	4533	4846
103	5006	4	5185	4983	5029	5142	5134	5034	5425	5638
103	5006	7	5064	1980	5363	8559	1947	1998	2233	1798
103	5006	8	3405	4363	4242	1019	3507	3403	3305	3999
103	5006	9	4482	1629	4570	3499	2000	2928	1512	2218
103	5006	11	4256	4366	4239	4072	4144	4357	4070	4579
103	5006	12	4612	5073	4412	4430	4374	4452	4417	4951
103	5006		4487	7093	7353	6880	6357	6582	6628	7051
104	1	4	2593	2407	2686	0	0	0	2808	2632

## IV - VARIATION HEBDOMADAIRE DU TRAFIC EN 2019 DES POSTES PERMANENTS

N° DU POSTE	N° DE LA ROUTE	MOIS	TRAFIC MOYEN PAR PERIODE ET PAR JOUR DE SEMAINE							
			TMJ	LUN	MAR	MER	JEU	VEN	SAM	DIM
104	1	5	2016	1738	1925	2087	2051	2178	2121	1949
104	1	7	3090	2833	3172	3220	3170	3002	3225	3006
104	1	8	3289	2570	3045	3382	3594	3444	3694	3079
104	1	10	2560	2265	2558	2711	2754	2577	2557	2477
104	1	11	2703	2547	2712	2752	2667	2743	2866	2584
104	1	12	2808	2608	2843	2867	2950	2795	2982	2683
104	1		2742	2437	2719	2813	2864	2798	2919	2654
105	1	1	1573	1369	1510	1533	1643	1561	1714	1687
105	1	2	1483	1348	1411	1543	1562	1390	1530	1599
105	1	3	1552	1421	1530	1564	1527	1532	1600	1659
105	1	4	1618	1493	1633	1686	1631	1557	1594	1761
105	1	5	1301	1227	1202	1255	1289	1390	1368	1368
105	1		1505	1377	1467	1505	1524	1484	1563	1617
108	9	1	10613	10159	10619	10300	10703	10307	12599	9905
108	9	2	10720	11113	11211	10239	10483	10011	11365	11057
108	9	3	10897	10463	10733	8951	10809	10204	11974	12284
108	9	4	11159	12099	11680	10037	10581	10326	11741	11201
108	9	5	9259	9896	9474	9477	9817	8502	9799	7840
108	9	8	12866	14076	12607	12629	13335	11162	12255	14128
108	9		10956	11474	11179	10306	11007	10086	11653	11026
109	9	1	3877	3615	3576	3502	4616	3632	4012	4171
109	9	2	3596	3424	3479	3385	4419	3392	3598	3480
109	9	3	3698	3477	3479	3345	4467	3520	3844	3750
109	9	4	5241	4818	4925	4835	6328	4627	5916	6298
109	9	5	4199	3932	4027	4016	3903	5139	3960	4137
109	9	6	5826	6452	5549	5679	5568	7323	4846	6086
109	9	7	4254	4257	4098	4159	4000	5089	3909	4327
109	9	8	5009	5156	4853	4807	5475	4665	4731	5301
109	9	10	3530	3363	3650	3031	4360	3346	3655	3370
109	9	11	3589	3651	3463	3375	4329	3599	3375	3381
109	9		4130	4063	3967	3877	4587	4209	4019	4195

## IV - VARIATION HEBDOMADAIRE DU TRAFIC EN 2019 DES POSTES PERMANENTS

N° DU POSTE	N° DE LA ROUTE	MOIS	TRAFIC MOYEN PAR PERIODE ET PAR JOUR DE SEMAINE							
			TMJ	LUN	MAR	MER	JEU	VEN	SAM	DIM
110	13	1	2744	2690	2662	2690	2751	2984	2770	2719
110	13	2	2364	2252	2527	2658	2642	2259	1865	2237
110	13	3	2661	2524	2608	2642	2593	2686	2683	2810
110	13	4	3180	3076	3112	3279	3421	2973	3211	3230
110	13	5	2017	2108	1843	2022	2204	1876	2143	1909
110	13	6	2455	2396	2458	2494	2745	2409	2462	2266
110	13	8	3573	3179	3463	3727	3901	3362	3656	3721
110	13	9	2713	2712	2709	2974	2980	2365	2548	2710
110	13		2711	2615	2670	2781	2902	2615	2712	2688
111	12	1	635	616	746	630	675	547	570	628
111	12	2	711	720	684	722	1024	637	589	602
111	12	3	722	802	695	797	789	710	644	656
111	12	4	907	893	924	885	1101	794	837	915
111	12	5	544	543	517	553	626	497	536	529
111	12	6	561	566	603	519	647	538	507	559
111	12	8	730	830	741	977	253	878	557	626
111	12	9	736	720	804	700	844	669	715	707
111	12	10	777	762	815	775	833	703	745	787
111	12	11	769	760	878	821	852	665	725	723
111	12	12	683	693	639	711	793	606	602	732
111	12		703	709	733	713	807	638	643	680
112	12	1	842	946	799	921	784	925	757	771
112	12	2	806	957	736	845	788	899	721	694
112	12	3	838	976	781	840	830	924	779	753
112	12	4	1069	1143	1016	1054	1078	1161	1012	1011
112	12	5	922	1031	784	949	890	1056	864	851
112	12	6	867	1083	822	779	813	1043	854	717
112	12	7	797	954	738	902	723	850	668	692
112	12	8	1639	1636	1461	1804	1611	1852	1577	1504
112	12	9	898	1050	846	955	851	1016	768	789

## IV - VARIATION HEBDOMADAIRE DU TRAFIC EN 2019 DES POSTES PERMANENTS

N° DU POSTE	N° DE LA ROUTE	MOIS	TRAFIC MOYEN PAR PERIODE ET PAR JOUR DE SEMAINE							
			TMJ	LUN	MAR	MER	JEU	VEN	SAM	DIM
112	12	10	832	943	765	886	805	928	780	728
112	12	11	865	988	863	918	841	940	780	725
112	12	12	835	966	823	843	789	889	732	786
112	12		935	1054	865	970	909	1052	868	829
113	702	1	1402		1574	1429	1355	1161	0	0
113	702	2	1181	1137	1288	1227	1148	1091	1098	1241
113	702	3	1224	1219	1258	1290	1208	1124	1168	1319
113	702	4	1546	1443	1593	1636	1509	1468	1490	1694
113	702	5	977	977	956	1043	969	925	889	1077
113	702	6	1194	1159	1267	1227	1208	1149	1164	1195
113	702	7	2489	2440	2348	2377	3003	2151	2455	2725
113	702	8	2700	2327	2650	2941	2716	2531	2575	3226
113	702	9	1448	1436	1409	1513	1398	1289	1361	1678
113	702	10	1385	1331	1383	1445	1348	1313	1387	1487
113	702	11	1364	1285	1429	1522	1298	1230	1360	1462
113	702	12	1276	1240	1334	1282	1246	1134	1192	1457
113	702		1541	1480	1558	1597	1563	1415	1492	1683
115	13	6	2280		0	0	2597	2050	2455	2164
115	13	7	2228	2397	2052	2262	2150	2094	2433	2202
115	13	8	2837	2605	2623	2889	2792	2706	3144	3065
115	13	9	1937	2045	1920	2022	1946	1720	1938	1938
115	13	10	1662	1940	1752	1535	1531	1613	1670	1638
115	13	11	1522	1683	1538	1560	1385	1493	1538	1464
115	13		2048	2142	1970	2039	1994	1946	2183	2060
116	13	1	4393	3933	4420	4024	4191	4258	4795	5266
116	13	8	5854	6396	7032	5235	5889	5356	5583	5672
116	13		5015	4841	5746	4482	5040	4678	4971	5309
118	9	1	2195	2094	2082	2227	2096	2152	2437	2300
118	9	2	2172	2166	2164	2228	2111	2032	2297	2206
118	9	3	2521	2234	2321	2435	2410	2922	2556	2632

## IV - VARIATION HEBDOMADAIRE DU TRAFIC EN 2019 DES POSTES PERMANENTS

N° DU POSTE	N° DE LA ROUTE	MOIS	TRAFIC MOYEN PAR PERIODE ET PAR JOUR DE SEMAINE							
			TMJ	LUN	MAR	MER	JEU	VEN	SAM	DIM
118	9	4	3287	3174	3120	3214	3260	3205	3522	3586
118	9	5	2178	2094	1962	2293	2261	2250	2293	2024
118	9	6	2651	2816	2944	2450	2427	2395	2648	2833
118	9	8	4234	3404	3577	4041	4332	4245	5206	4905
118	9	9	2773	2752	2892	2827	2713	2537	2732	2928
118	9	11	2728	2762	2768	2646	2581	2678	2928	2692
118	9	12	2352	2347	2193	2310	2331	2307	2519	2470
118	9		2686	2586	2607	2632	2618	2668	2899	2797
119	10	3	944	730	0	0	0	948	1029	963
119	10	4	1145	1138	1227	781	1007	1063	1358	1196
119	10	5	964	750	774	1046	1039	1037	1118	630
119	10	6	1072	1140	1165	992	1057	1005	1061	1086
119	10	7	1097	1107	1113	1165	1153	1022	1069	1047
119	10	8	1605	1726	1599	1588	1734	1433	1566	1724
119	10	9	1131	1167	1216	1160	1154	1044	1085	1091
119	10	10	1026	1017	982	1076	1082	1023	1005	981
119	10	11	1108	1156	1168	1119	1104	1055	1123	1044
119	10	12	964	982	923	1013	1005	889	957	978
119	10		1084	1099	1093	1087	1121	1038	1104	1050
121	5211	2	13661	14093	14090	13597	14040	13069	14189	12435
121	5211	3	13762	13733	12331	14357	14335	13842	14058	13678
121	5211	4	14254	14837	14538	14891	14625	16078	13667	12027
121	5211	5	12340	13657	12352	12313	12925	12482	12001	10483
121	5211	6	14446	15234	15188	14529	15189	14229	13990	13189
121	5211	7	20970	20254	21053	21030	21336	20627	21652	20917
121	5211	8	29901	28417	29771	29920	32166	29224	29559	30153
121	5211	9	15735	16733	16842	16052	16315	15244	14622	14435
121	5211	10	13819	14551	14433	14060	14250	13449	13461	12210
121	5211	11	12853	12462	14050	12941	13631	12706	12700	11553

## IV - VARIATION HEBDOMADAIRE DU TRAFIC EN 2019 DES POSTES PERMANENTS

N° DU POSTE	N° DE LA ROUTE	MOIS	TRAFIC MOYEN PAR PERIODE ET PAR JOUR DE SEMAINE							
			TMJ	LUN	MAR	MER	JEU	VEN	SAM	DIM
121	5211	12	13153	14064	12466	13418	13978	13039	13192	12032
121	5211		16074	16301	16151	16108	16908	16095	16090	14900
122	14	2	967	882	953	918	946	904	982	1180
122	14	3	979	884	896	965	969	933	1027	1140
122	14	4	977	979	896	942	953	927	1001	1160
122	14	5	683	696	604	674	706	661	698	747
122	14		888	848	830	863	882	848	911	1028
123	12	4	1389	1478	1512	1448	1508	1277	1315	1139
123	12	5	915	1029	885	873	1037	868	886	824
123	12	6	1035	1093	1105	1067	1172	973	988	898
123	12	7	981	1039	946	1038	1129	948	928	850
123	12	8	1624	1541	1577	1577	1792	1542	1575	1760
123	12	9	1298	1342	1335	1385	1502	1202	1178	1166
123	12	10	1211	1239	1197	1257	1384	1095	1134	1117
123	12	11	1232	1169	1282	1234	1477	1177	1233	1067
123	12	12	1202	1224	1240	1248	1397	1149	1150	1034
123	12		1220	1249	1245	1232	1391	1146	1171	1113
124	109	3	301	312	318	333	327	274	270	291
124	109	4	342	344	340	346	374	340	332	320
124	109	5	212	219	202	209	230	243	196	176
124	109	6	239	259	261	244	255	238	209	221
124	109	7	241	254	247	246	270	231	222	210
124	109	8	376	308	313	323	412	386	416	451
124	109	9	297	307	306	322	313	286	258	288
124	109	10	280	282	288	282	302	273	269	253
124	109	11	287	272	312	309	333	285	265	239
124	109	12	289	286	290	311	328	279	258	272
124	109		286	285	287	290	314	285	271	272
125	10	3	8105	8307	8020	7906	8355	7622	8298	8265
125	10	4	8640	8960	8671	8382	8968	8140	8675	8596

## IV - VARIATION HEBDOMADAIRE DU TRAFIC EN 2019 DES POSTES PERMANENTS

N° DU POSTE	N° DE LA ROUTE	MOIS	TRAFIC MOYEN PAR PERIODE ET PAR JOUR DE SEMAINE							
			TMJ	LUN	MAR	MER	JEU	VEN	SAM	DIM
125	10	5	7690	7457	7315	7875	7653	7770	7455	8245
125	10	6	8105	8216	8095	8028	8352	7653	8150	8215
125	10	7	8407	8722	8480	8425	9080	7837	8413	7786
125	10	8	8326	8824	8441	8067	8652	8157	8075	8215
125	10	9	8055	8289	8027	7934	8295	7375	8065	8287
125	10	10	7938	8261	7721	7651	8169	7549	8011	8269
125	10	11	8108	8309	8308	7617	8487	7659	8256	8197
125	10	12	7704	7818	7304	7468	8076	7006	7897	8309
125	10		8097	8308	8025	7914	8371	7667	8144	8249
126	304	2	2185	2163	1909	2239	3162	1797	1844	1896
126	304	3	2123	1782	1956	2106	3027	1714	2066	2158
126	304	4	2362	2371	2271	2342	3494	2118	1990	2146
126	304	5	2293	1788	1785	2219	3247	1568	0	0
126	304	6	2549	2506	2579	2555	3443	2361	2310	2227
126	304	7	2723	2572	2363	2763	3630	2442	2701	2713
126	304	8	3434	2931	3153	3601	4633	3140	3114	3457
126	304	9	2650	2755	2476	2850	3728	2277	2211	2312
126	304	10	2679		2323	2622	3300	0	0	0
126	304		2690	2576	2461	2742	3678	2372	2457	2505
128	1714	1	11051	11413	11237	10662	10884	10434	11811	11031
128	1714	2	10464	10896	10438	10463	10710	10106	10972	9662
128	1714	3	10661	10942	10556	10628	10876	10465	11223	10007
128	1714	4	11225	12025	10339	11145	11550	10966	12007	10575
128	1714	5	9581	10409	9151	9372	10203	9747	10142	7902
128	1714	6	10032	11002	10414	9644	10180	9872	10501	8808
128	1714	7	10683	11433	10627	10929	11001	10096	11030	9427
128	1714	8	11738	10837	11099	11659	12334	11535	12706	11658
128	1714	9	10177	10944	10280	10316	10445	9548	10458	9280
128	1714	10	9716	10222	9739	9645	10034	9418	10141	8749
128	1714	11	10582	10933	11370	10326	10671	10338	11091	9281

## IV - VARIATION HEBDOMADAIRE DU TRAFIC EN 2019 DES POSTES PERMANENTS

N° DU POSTE	N° DE LA ROUTE	MOIS	TRAFIC MOYEN PAR PERIODE ET PAR JOUR DE SEMAINE							
			TMJ	LUN	MAR	MER	JEU	VEN	SAM	DIM
128	1714	12	10217	10759	10156	10035	10201	9939	10795	9657
128	1714		10511	11007	10441	10383	10766	10230	11097	9652
129	8	1	3201	3106	3082	3060	3011	3032	3543	3700
129	8	2	2841	2838	2742	2799	2916	2732	2944	2914
129	8	3	3003	2838	2998	2886	3175	2830	3183	3092
129	8	4	3381	3325	3391	3232	3338	3169	3596	3626
129	8	5	2481	2506	2422	2404	2610	2480	2632	2301
129	8	6	3229	3181	3453	2965	3314	3151	3314	3209
129	8	7	3543	3529	3684	3555	3645	3246	3709	3399
129	8	8	4286	3660	4068	4255	4379	4075	4869	4779
129	8	9	3321	3308	3493	3302	3309	3035	3381	3401
129	8	10	2891	2857	3018	2829	3085	2734	2977	2679
129	8	11	3045	3124	3193	2956	3009	2835	3203	3007
129	8	12	2709	2689	2638	2632	2821	2618	2917	2679
129	8		3159	3090	3191	3069	3234	2993	3349	3188
131	5055	1	13635	12556	13650	13077	12927	14441	14611	14425
131	5055	2	12954	12236	12507	12721	12983	13474	13289	13468
131	5055	3	15784	15009	15684	16409	16647	16899	14736	15009
131	5055	4	15145	13989	14349	14688	15207	15978	16203	16758
131	5055	5	15587	15010	16407	16593	14935	15166	15492	15329
131	5055	6	13152	13452	12363	12603	12940	14019	13211	13531
131	5055	8	16483	17428	16969	8832	16110	16479	16299	15937
131	5055	9	14166	14244	13778	14086	14575	14516	13987	13906
131	5055		13961	13564	13701	13680	13818	14550	14212	14261
133	2	1	4907	5252	4798	5133	5010	4416	4847	4842
133	2	2	4385	4670	4510	4917	4846	3713	4054	3985
133	2	3	4317	4579	4396	4696	4626	3794	4238	4096
133	2	4	4790	4917	4707	4862	5234	4057	4563	5152
133	2	8	5261	4390	5106	5347	5607	4800	5570	5939
133	2	9	4613	4767	4888	5143	5001	4051	4228	4264

## IV - VARIATION HEBDOMADAIRE DU TRAFIC EN 2019 DES POSTES PERMANENTS

N° DU POSTE	N° DE LA ROUTE	MOIS	TRAFFIC MOYEN PAR PERIODE ET PAR JOUR DE SEMAINE							
			TMJ	LUN	MAR	MER	JEU	VEN	SAM	DIM
133	2	10	4121	4104	4186	4513	4497	3769	4048	3729
133	2		4649	4730	4687	4991	4993	4102	4528	4507
135	19	4	2453	2449	2387	2373	2594	2413	2875	2133
135	19	5	1973	2070	1790	1916	2120	1947	2293	1661
135	19	6	2251	2344	2265	2186	2361	2171	2495	1947
135	19	7	2831	2892	2781	2801	2911	2668	3225	2547
135	19	10	2617	2653	2360	2508	2981	2523	3007	2265
135	19	11	2548	2481	2542	2506	2714	2463	2862	2213
135	19		2427	2464	2372	2369	2576	2342	2762	2104
136	16	5	4786	4658	4316	5533	4573	4531	4857	4965
136	16	6	6810	5931	6079	6453	6485	6625	7047	8554
136	16	7	10530	11118	9931	10925	9954	9211	10325	12221
136	16	8	13007	11268	12644	13805	13008	11977	13656	14806
136	16	9	7062	6561	6820	7422	6502	6345	6790	8710
136	16	10	5981	5448	5407	6373	5619	5654	6288	7213
136	16	11	5768	5490	5748	6400	5528	5292	5833	6192
136	16	12	5459	5157	4893	5864	5091	4936	5533	6658
136	16		7430	6955	6973	7812	7150	6859	7653	8606
137	7	1	21018	20825	21290	21118	20886	20845	21759	20376
137	7	2	17582	20136	19959	13519	13453	17004	20613	18506
137	7	3	21004	24513	19962	20397	21028	21688	22035	19456
137	7	4	22345	22438	22120	22625	22539	22670	24139	19180
137	7	5	18166	19366	17567	17705	18014	19384	19330	15795
137	7	7	23536	24094	24406	23702	23268	23232	23849	21565
137	7	8	22263	20213	20678	22155	23204	23580	23480	21664
137	7	9	22056	22410	21994	22708	22447	22204	22505	20438
137	7	10	21060	14239	21197	21826	21751	21865	22479	20089
137	7		20854	21012	20783	20604	20697	21242	22105	19501
138	8	1	13966	14317	13640	14747	13757	13131	14812	13291
138	8	2	13315	13804	13119	15230	13329	12246	13222	12242

## IV - VARIATION HEBDOMADAIRE DU TRAFIC EN 2019 DES POSTES PERMANENTS

N° DU POSTE	N° DE LA ROUTE	MOIS	TRAFIC MOYEN PAR PERIODE ET PAR JOUR DE SEMAINE							
			TMJ	LUN	MAR	MER	JEU	VEN	SAM	DIM
138	8	3	13528	14064	13340	15396	13280	12689	13659	12663
138	8	4	15040	15499	14664	17031	14691	14050	14957	14368
138	8	5	12600	13526	11811	14369	12563	12211	12713	10668
138	8	6	14484	15343	14576	14545	14960	13972	14599	13637
138	8	7	15392	16076	14811	17547	15115	14110	15190	14328
138	8	8	15951	14761	14865	17354	16091	15457	16696	16334
138	8	9	14595	15364	14435	16614	14390	13517	14306	13594
138	8	10	13956	15910	13562	13320	13719	12982	14510	13807
138	8	11	14066	14669	14379	15857	13674	13237	14046	12810
138	8	12	13145	13830	12322	15176	13095	12277	13372	12141
138	8		14174	14796	13811	15588	14046	13331	14372	13299
139	9	6	4893	5121	4777	4894	4876	4264	4901	5553
139	9	7	4472	4606	4339	4776	4231	4090	4363	4657
139	9	8	4638	5485	5992	5602	3364	4198	2941	5406
139	9	9	4317	4722	4656	4694	3595	3934	3462	4794
139	9	11	4721	3977	5037	5112	4686	4756	4933	4703
139	9	12	4220	4551	4060	4243	4136	3936	4223	4382
139	9		4473	4503	4651	4726	4279	4176	4271	4692
140	313	1	11210	11304	11298	11647	11296	10733	11011	11041
140	313	2	11731	11205	11284	12024	11464	11137	11870	13132
140	313	3	12102	11610	11538	11900	11443	11443	12276	14119
140	313	4	11904	11761	11897	12117	11621	11460	12026	12481
140	313	5	10878	11330	10519	11093	11035	10969	11001	10085
140	313	6	11368	11707	11792	11637	11195	11093	11391	10879
140	313	7	12840	13016	12847	13565	12807	12350	12885	12181
140	313	8	11257	9953	11172	11317	11550	11937	11039	11605
140	313		11662	11539	11584	11929	11529	11395	11689	11973
141	6	4	2846	2862	2964	2844	2797	2619	3181	2604
141	6	5	2059	2188	1919	2045	2178	2033	2318	1715
141	6	6	2539	2586	2521	2700	2781	2544	2666	2182

## IV - VARIATION HEBDOMADAIRE DU TRAFIC EN 2019 DES POSTES PERMANENTS

N° DU POSTE	N° DE LA ROUTE	MOIS	TRAFIC MOYEN PAR PERIODE ET PAR JOUR DE SEMAINE							
			TMJ	LUN	MAR	MER	JEU	VEN	SAM	DIM
141	6	7	3027	3131	3041	3188	3088	2771	3239	2670
141	6	9	2864	2918	3005	2956	2866	2726	3031	2627
141	6	10	2727	2776	2847	2638	2721	2773	2922	2392
141	6	11	2794	2784	3071	2739	2862	2741	2938	2393
141	6	12	2543	2610	2620	2617	2644	2120	2831	2413
141	6		2664	2738	2749	2691	2710	2504	2895	2367
142	16	3	4681		0	0	5056	4473	5137	4276
142	16	4	4914	4780	4672	4889	5082	4770	5442	4852
142	16	5	4259	4291	3916	4351	4507	4149	4687	3852
142	16	6	5248	5014	4918	5237	5671	5201	5580	5076
142	16	7	7696	7581	7662	7934	7843	7015	8219	7595
142	16	8	10087	9106	9949	10294	10588	9340	10597	10669
142	16	9	5796	5659	5617	5920	5895	5455	6167	5875
142	16	10	5361	5098	5034	5408	5362	5146	5998	5550
142	16	11	5017	4905	4873	5035	5107	4857	5390	4900
142	16	12	5079	5061	4741	5084	5139	4875	5407	5287
142	16		5935	5726	5694	6009	6173	5651	6416	5878
144	16	1	2342	2321	2304	2254	2461	2226	2409	2422
144	16	2	2785	2591	2619	2590	2785	2211	3141	3524
144	16	3	2681	2536	2227	2464	2755	2616	2739	3282
144	16	4	2389	1888	1990	2170	2869	2818	2862	2354
144	16	5	2010	2020	2177	1559	2148	1739	2394	2176
144	16	6	3096	2947	2367	2668	3400	3253	3240	3630
144	16	7	5419	5096	5410	5333	5166	4793	5896	6343
144	16	8	7669	7237	7276	7460	7637	7216	7838	9098
144	16	9	3517	3479	3439	3421	3503	3157	3460	4039
144	16	10	2607	2541	2484	2456	2644	2383	2813	2988
144	16	11	1927	2626	679	1983	2103	3780	2088	1526
144	16	12	2395	2485	2080	2268	2390	2125	2493	2950
144	16		3358	3206	3067	3116	3449	3225	3621	3833

## IV - VARIATION HEBDOMADAIRE DU TRAFIC EN 2019 DES POSTES PERMANENTS

N° DU POSTE	N° DE LA ROUTE	MOIS	TRAFIC MOYEN PAR PERIODE ET PAR JOUR DE SEMAINE							
			TMJ	LUN	MAR	MER	JEU	VEN	SAM	DIM
145	8	2	3861	3556	3702	3697	4467	3739	3714	4089
145	8	3	3922	3793	3856	3775	4287	3757	3876	4114
145	8	4	4722	4427	4576	4511	5281	4622	4752	4992
145	8	5	3147	3110	2846	3055	3661	3202	3029	3050
145	8	6	4206	4100	4277	3991	4873	4176	4024	4078
145	8	7	4828	4766	4805	4859	5442	4445	4684	4812
145	8	8	5947	5116	5616	6049	6754	5938	6025	5915
145	8	9	4652	4615	4724	4567	5093	4333	4498	4726
145	8		4422	4236	4320	4284	5005	4268	4371	4469
146	16	1	6715	6752	6398	6100	6350	6312	7986	7216
146	16	2	6758	6501	6437	6393	6519	5775	7687	7993
146	16	3	7272	6909	6907	6526	6706	6564	8383	8497
146	16	4	7958	7563	7533	7606	7540	7410	9280	8982
146	16	5	6568	6559	5983	6367	6272	6343	7811	6825
146	16	6	10026	8650	9082	8596	9774	9584	11513	12097
146	16	7	16969	15610	16052	15812	15844	16108	19663	20462
146	16	8	20254	18036	20779	21142	19310	19584	21761	21094
146	16	9	9379	9249	9261	9099	8787	8418	10195	10382
146	16	10	7519	7480	7345	7050	7093	6866	9550	8635
146	16	11	6746	6626	6932	6292	6265	5989	7655	7606
146	16	12	6428	6289	5464	5848	5922	5926	7812	7065
146	16		9875	9258	9506	9345	9384	9292	11395	10942
148	1	1	1996	1814	1762	1738	1829	2193	2148	2617
148	1	2	1756	1555	1625	1631	1679	1916	1736	2150
148	1	3	1955	1723	1677	1715	1776	2029	2093	2485
148	1	4	2607	2166	2062	2204	2513	2693	3093	3765
148	1	5	1536	1435	1322	1461	1469	1789	1453	1796
148	1	6	2034	1761	1953	1822	2271	2514	1937	2299
148	1	7	2330	2271	2204	2113	2197	2435	2354	2822
148	1	8	3306	2870	2995	3243	3102	3458	3477	3972

## IV - VARIATION HEBDOMADAIRE DU TRAFIC EN 2019 DES POSTES PERMANENTS

N° DU POSTE	N° DE LA ROUTE	MOIS	TRAFIC MOYEN PAR PERIODE ET PAR JOUR DE SEMAINE							
			TMJ	LUN	MAR	MER	JEU	VEN	SAM	DIM
148	1	9	2191	2049	2095	2038	2026	2294	2086	2668
148	1	10	1902	1784	1766	1787	1772	2058	1884	2360
148	1	11	1968	2005	1908	1733	1819	2088	1968	2227
148	1	12	1815	1655	1623	1597	1733	1995	1791	2281
148	1		2123	1930	1911	1922	2004	2279	2197	2620
149	1	1	7121	7518	7078	7498	7565	6960	7161	5879
149	1	2	7266	7548	7527	7681	7801	7322	7041	5943
149	1	3	7307	7646	7607	7756	7805	7531	7047	6076
149	1	4	7120	7507	7480	7505	7362	7011	6889	5908
149	1	5	6399	6981	6616	6316	6880	6723	6028	5069
149	1		7038	7443	7262	7312	7459	7110	6843	5789
150	207	2	4006	3768	3976	4129	3834	4844	3892	3948
150	207	3	3738	3485	3729	3983	3810	3623	3722	3853
150	207	4	4641	4540	4352	4714	4683	4593	4760	4958
150	207	5	3131	3092	2805	3436	3382	3193	3138	2716
150	207	6	4368	4303	4336	4656	4843	4429	3509	4917
150	207	7	4930	4555	4848	5156	5069	4783	5052	5058
150	207	8	5101	4790	4648	4555	4939	4696	6194	5751
150	207	9	4344	4351	4343	4481	4439	4036	4190	4522
150	207	10	4232	4096	4115	4183	4309	4451	4363	4161
150	207		4301	4151	4143	4362	4397	4186	4397	4467
151	2022	1	1896	1796	1811	1847	1845	1870	1920	2234
151	2022	2	1726	1813	1624	1702	1725	1662	1603	1957
151	2022	3	1703	1620	1523	1539	1682	1685	1767	2015
151	2022	4	1994	1834	1760	1831	2069	1996	2083	2481
151	2022	5	1359	1298	1155	1330	1485	1367	1419	1434
151	2022	6	2247	2106	2040	1865	2293	2331	2213	2761
151	2022	7	2282	2255	2202	2172	2319	2172	2257	2648
151	2022	8	2574	2314	2356	2575	2636	2475	2710	2926
151	2022	9	1891	1822	1792	1805	1915	1749	1866	2220

## IV - VARIATION HEBDOMADAIRE DU TRAFIC EN 2019 DES POSTES PERMANENTS

N° DU POSTE	N° DE LA ROUTE	MOIS	TRAFIC MOYEN PAR PERIODE ET PAR JOUR DE SEMAINE							
			TMJ	LUN	MAR	MER	JEU	VEN	SAM	DIM
151	2022	10	1785	1788	1686	1668	1783	1746	1833	2042
151	2022	11	1933	2004	1864	1724	1841	1868	2009	2160
151	2022		1946	1883	1806	1819	1963	1898	1987	2266
152	16	2	1771	1792	1982	1648	1755	1565	1849	1770
152	16	3	1738	1581	1941	1632	1764	1593	1839	1809
152	16	4	2093	1890	2273	1935	2105	1905	2230	2320
152	16	5	1475	1408	1554	1381	1573	1407	1591	1413
152	16	6	2266	2031	2379	1966	2508	2069	2440	2324
152	16	8	6683	5572	6511	7168	6851	6354	7084	7179
152	16	9	2865	2971	3790	2872	2184	1827	1890	3571
152	16	10	1905	1808	2117	1812	1871	1778	2010	1917
152	16	11	1900	1931	2277	1745	1844	1711	1980	1840
152	16	12	1754	1750	1938	1668	1751	1564	1812	1751
152	16		2489	2270	2627	2419	2557	2333	2654	2552
154	1	2	3795	4040	3511	3478	4012	3334	3949	4313
154	1	3	3973	4145	3652	3907	4027	3470	4098	4469
154	1	4	4512	4669	4482	4566	4706	3718	4245	4905
154	1		4002	4225	3774	3902	4147	3450	4060	4465
155	1	1	3997	3990	3949	4024	3821	3995	4345	3902
155	1	2	3936	3925	3957	4186	3800	3826	4202	3656
155	1	3	4185	4039	4212	4372	3993	4026	4575	4047
155	1	4	4719	4846	4326	4652	4627	4912	4737	5002
155	1	5	3372	3652	3026	3474	3498	3580	3221	3048
155	1	6	4256	4207	4116	4035	4157	4486	4385	4350
155	1	7	4873	4894	4655	4929	4665	4699	5108	5182
155	1	8	6905	6481	6573	7048	6654	6681	7361	7542
155	1	9	4537	4741	4519	4507	4369	4234	4483	4785
155	1	10	4238	4447	4295	4304	4030	4299	4217	4103
155	1	11	4406	4491	4824	4179	4025	4294	4909	4023
155	1	12	4013	4154	4233	3849	3769	3962	4533	3605
155	1		4457	4504	4379	4442	4301	4434	4722	4419

## IV - VARIATION HEBDOMADAIRE DU TRAFIC EN 2019 DES POSTES PERMANENTS

N° DU POSTE	N° DE LA ROUTE	MOIS	TRAFFIC MOYEN PAR PERIODE ET PAR JOUR DE SEMAINE							
			TMJ	LUN	MAR	MER	JEU	VEN	SAM	DIM
156	503	1	11058	11199	10942	11521	11963	10558	11658	9252
156	503	2	9595	10560	12966	0	0	9262	7918	8535
156	503	3	10909	11283	10962	11503	11786	10889	11347	9067
156	503	4	11547	11726	11691	12178	12048	11373	11833	9898
156	503	5	9877	10438	9435	9905	10694	9998	10318	8107
156	503		10753	11129	10887	11197	11578	10576	10998	8979
158	10	10	5788	5398	5740	6643	5431	7261	5293	5364
158	10	11	5677	5422	6134	6451	5550	5227	5571	5526
158	10	12	5391	5236	5517	6358	5225	4794	5213	5403
158	10		5557	5326	5786	6431	5392	5170	5400	5448
159	8	4	9398	10602	6533	8973	10254	10789	10318	9754
159	8	5	8294	9336	7558	8016	8610	9262	7991	7032
159	8	6	10150	10717	10534	9859	10486	11144	9650	9057
159	8	7	11691	12430	11646	12175	11740	11910	11210	10433
159	8	8	13986	13128	13412	13931	14513	15342	13750	13417
159	8	9	11134	11556	11653	11327	11391	11369	10299	10416
159	8	10	10084	10406	10107	10062	10258	10711	9603	9395
159	8	11	10910	11495	11353	10519	10990	11395	10705	9841
159	8	12	10438	10229	10453	10365	10582	11177	10341	10062
159	8		10795	11167	10654	10676	11053	11556	10518	9942
160	15	1	1323	1363	1462	1314	1362	1218	1206	1281
160	15	2	1181	1299	1377	1243	0	1043	993	1135
160	15	3	1263	1222	1333	1412	1306	1180	1264	1206
160	15	4	1399	1499	1453	1396	1403	1310	1328	1375
160	15	5	1043	1157	1025	1008	1080	1030	1003	999
160	15	6	1212	1316	1425	1061	1149	1262	1178	1168
160	15	7	1331	1419	1326	1417	1420	1206	1190	1306
160	15	8	1748	1585	1618	1796	1688	1688	1955	1884
160	15	9	1442	1498	1525	1408	1355	1455	1347	1458
160	15	10	1417	1502	1552	1433	1428	1360	1292	1335

## IV - VARIATION HEBDOMADAIRE DU TRAFIC EN 2019 DES POSTES PERMANENTS

N° DU POSTE	N° DE LA ROUTE	MOIS	TRAFIC MOYEN PAR PERIODE ET PAR JOUR DE SEMAINE							
			TMJ	LUN	MAR	MER	JEU	VEN	SAM	DIM
160	15	11	1469	1400	1632	1492	1560	1446	1430	1295
160	15	12	1525	1601	1562	1523	1522	1447	1515	1487
160	15		1372	1429	1442	1360	1388	1316	1330	1338
161	15	1	3936	3883	5128	4001	3793	3646	3795	3058
161	15	2	3697	3705	4845	3833	3608	3385	3360	3150
161	15	3	3554	3685	4700	3425	3362	3349	3387	3160
161	15	4	3764	3696	4902	3708	3601	3446	3504	3228
161	15	5	3579	3697	2920	3391	3690	3640	3768	3562
161	15	6	5201	4993	5051	4908	5279	5937	5159	5127
161	15	7	4352	4185	4280	3769	4495	5454	4350	4111
161	15	9	3858	3954	4976	3848	3814	3621	3703	3460
161	15	10	4864	5027	5395	4670	4780	4618	4876	4620
161	15	11	5163	5176	5819	4639	5348	5353	5140	4674
161	15	12	4432	4400	5448	4195	4189	4077	4324	4057
161	15		4267	4268	5047	4075	4179	4226	4150	3899
162	2	4	4853	4992	5088	4548	5206	4444	5028	4575
162	2	5	4028	4275	3337	3636	4693	3894	4336	3853
162	2		4578	4787	4684	4244	5035	4216	4748	4316
163	13	1	16444	16538	16277	15309	15944	16990	16804	17695
163	13	2	14377	15373	15509	13503	12864	12565	14394	16430
163	13	3	14871	14289	14156	14841	14820	14126	15855	15738
163	13	4	17471	17608	16837	16846	17803	16708	18164	18391
163	13	5	12497	12547	12475	12496	12858	12548	13274	11177
163	13	6	14497	15448	15107	13239	14614	13784	14250	14980
163	13	7	15859	16666	15626	15876	16236	14604	15790	16069
163	13	8	17919	16491	16461	18729	18370	18037	18573	18468
163	13	9	15497	16069	15530	15343	15244	14739	15265	16017
163	13	10	14873	15898	14935	14625	14633	14302	14615	15213
163	13	12	13831	13200	13287	13991	13666	13071	14094	15410
163	13		15285	15499	15123	14950	15209	14686	15596	15927

## IV - VARIATION HEBDOMADAIRE DU TRAFIC EN 2019 DES POSTES PERMANENTS

N° DU POSTE	N° DE LA ROUTE	MOIS	TRAFIC MOYEN PAR PERIODE ET PAR JOUR DE SEMAINE							
			TMJ	LUN	MAR	MER	JEU	VEN	SAM	DIM
164	9	1	9389	9309	10457	9091	8965	8765	9700	9460
164	9	2	8872	8934	9534	8728	8646	8136	8977	9149
164	9	3	9358	9336	9912	9001	8856	9094	9714	9530
164	9	4	10804	11050	10055	10693	10518	10283	11484	11672
164	9	5	8220	8746	8320	8111	8270	8012	8619	7526
164	9	6	9705	10087	10768	9369	9410	8969	9820	9529
164	9	7	9957	10291	10609	9829	9754	9190	10202	9607
164	9	8	12081	10652	11888	11902	12059	11667	13382	12800
164	9	9	10002	10272	10692	9894	9693	8956	10170	10216
164	9	10	9461	9625	9965	9355	9159	8949	9763	9389
164	9	11	10038	10407	11077	9711	9557	9353	10399	9840
164	9	12	9115	9149	9396	8889	8815	8502	9416	9471
164	9		9753	9849	10209	9513	9486	9185	10191	9837
165	1	1	21496	20947	21294	20234	20739	20194	22750	24849
165	1	2	20615	20347	20177	19874	20231	19582	21045	23049
165	1	3	21174	20719	19911	20200	20461	19918	22329	23997
165	1	4	22684	23120	19926	21990	22324	22098	24164	25753
165	1	5	18868	19271	17655	17774	18524	18799	20130	20302
165	1	6	21718	21755	22060	20321	21388	20862	22181	23023
165	1	7	24524	24422	23642	23830	23739	22865	25932	27658
165	1	8	28304	25088	26105	27734	29026	27600	30151	31956
165	1	9	23387	23350	23121	23053	22529	21542	23497	25981
165	1	10	21145	21032	20441	20396	20981	19971	22223	23376
165	1	11	22211	22302	22660	20781	21236	21190	23446	23810
165	1	12	21438	20995	20510	20586	20434	20523	22615	24087
165	1		22310	22024	21432	21333	21841	21309	23462	24778
166	413	1	5000	5034	5001	4856	4825	4772	5549	5046
166	413	2	4732	4831	4722	4762	4528	4419	5095	4771
166	413	3	5093	5155	5037	5027	4756	4978	5695	4925
166	413	4	5457	5819	4630	5459	5476	5351	6118	5469

## IV - VARIATION HEBDOMADAIRE DU TRAFIC EN 2019 DES POSTES PERMANENTS

N° DU POSTE	N° DE LA ROUTE	MOIS	TRAFIC MOYEN PAR PERIODE ET PAR JOUR DE SEMAINE							
			TMJ	LUN	MAR	MER	JEU	VEN	SAM	DIM
166	413	5	4704	5229	3481	4039	4662	4777	5362	4789
166	413	8	6317	5345	5397	6131	6022	6577	7823	6550
166	413	9	5623	5818	5697	5632	5265	5256	5988	5653
166	413	10	4880	5006	4818	4830	4684	4739	5518	4639
166	413	11	5160	5204	5291	5073	4916	4911	5756	4879
166	413	12	4809	4884	4692	4657	4637	4666	5368	4778
166	413		5210	5252	4969	5087	5006	5090	5894	5165
167	1	1	6431	6317	6792	6284	5806	6261	6358	7318
167	1	2	6421	6307	6831	6465	6316	5923	6058	7051
167	1	3	6956	6736	7110	6653	6597	6593	7135	7722
167	1	4	7662	7648	7204	7671	7541	7353	7575	8760
167	1	5	6274	6438	6327	6024	6139	6317	6279	6482
167	1	6	7759	7644	8336	7591	7888	7519	7347	8020
167	1	7	8053	8212	8678	8209	7527	7383	7844	8283
167	1	8	8967	7978	8999	9188	8615	8801	9230	10023
167	1	9	7547	7487	8251	7577	7223	6876	7124	8154
167	1	10	6892	6804	7249	6463	6586	6695	6850	7697
167	1	11	7015	7099	7960	6813	6659	6570	7043	7068
167	1	12	6407	6313	5531	6355	6436	6265	6522	7415
167	1		7202	7107	7409	7080	6932	6894	7158	7832
168	2	1	3968	4483	4110	4083	3992	3772	3943	3333
168	2	2	3930	4581	3982	4216	4026	3689	3728	3288
168	2	3	4011	4685	3954	4010	4049	3934	4072	3503
168	2	4	3942	4572	3541	4214	4045	3695	4005	3472
168	2	5	3668	4437	3544	3761	3713	3567	3680	2968
168	2	6	4317	4991	4438	4550	4512	4028	4340	3548
168	2	7	5931	6488	5764	6590	5891	5589	5914	5016
168	2	8	8361	8271	8493	9026	8711	7611	8175	8386
168	2	9	4892	5560	4975	5151	5053	4573	4642	4280
168	2	10	4339	4872	4341	4546	4366	4129	4323	3734

## IV - VARIATION HEBDOMADAIRE DU TRAFIC EN 2019 DES POSTES PERMANENTS

N° DU POSTE	N° DE LA ROUTE	MOIS	TRAFIC MOYEN PAR PERIODE ET PAR JOUR DE SEMAINE							
			TMJ	LUN	MAR	MER	JEU	VEN	SAM	DIM
168	2	11	4293	4600	4347	4516	4471	4166	4297	3685
168	2	12	4351	4996	4201	4528	4476	4182	4421	3693
168	2		4677	5227	4621	4918	4808	4443	4674	4051
169	9	1	6399	6457	6541	6067	6240	6051	7001	6535
169	9	2	7622	7581	8170	7823	7926	6536	7844	7474
169	9	3	9590	9676	8875	9372	9372	9081	10013	10525
169	9	4	10909	11959	9796	10627	11308	9724	11140	11839
169	9	5	8587	8944	7907	8421	9051	8586	9421	7709
169	9	6	10983	11909	10912	10157	11143	10543	10775	11393
169	9	7	11530	12177	11454	11212	11148	10640	11990	12025
169	9	8	6002	5441	5474	5699	6060	6003	6571	6608
169	9	9	11003	11177	11181	10892	10933	10075	10990	11584
169	9	10	8367	9061	9578	8395	8754	6742	8113	7807
169	9	11	8594	9752	9504	8368	8554	8112	8720	7239
169	9	12	10006	10115	9793	9583	10015	9247	10151	10734
169	9		9149	9676	9067	8865	9067	8478	9411	9473
170	2	1	28263	28591	29942	28165	29074	28155	28386	25053
170	2	2	27939	27373	29124	29188	29804	27514	27480	25094
170	2	3	26079	26329	27937	28898	24680	26563	23075	25776
170	2	4	29690	30350	27156	31078	30819	30260	30752	27892
170	2	5	27304	29225	27161	27390	28343	28336	26801	23334
170	2	6	30979	32512	30942	30300	32246	31754	30694	28977
170	2	7	37580	38694	36347	38288	38475	36762	37355	36989
170	2	8	38960	36752	37418	39583	40666	39157	40510	37774
170	2	9	33764	34572	33686	34491	34586	33789	32943	32415
170	2	10	31050	32254	31020	31536	32329	31624	29130	28369
170	2		31199	31848	31088	31856	32139	31383	30818	29198
171	1	1	10106	9893	9831	9770	10012	9567	11071	10805
171	1	2	9437	9275	9372	9322	9546	8900	9822	9821
171	1	3	9859	9499	9534	9540	9850	9365	10481	10544

## IV - VARIATION HEBDOMADAIRE DU TRAFIC EN 2019 DES POSTES PERMANENTS

N° DU POSTE	N° DE LA ROUTE	MOIS	TRAFFIC MOYEN PAR PERIODE ET PAR JOUR DE SEMAINE							
			TMJ	LUN	MAR	MER	JEU	VEN	SAM	DIM
171	1	4	11257	10797	11077	10968	11272	10710	12127	11991
171	1	5	7968	8079	7417	7920	8092	8086	8536	7598
171	1	6	10142	9994	10733	9693	10397	9899	10206	10074
171	1	7	12500	12362	12375	12362	12366	11536	13533	13068
171	1	8	16044	14087	15122	16451	16828	15527	17239	16700
171	1	9	11643	11541	11899	11774	11402	10686	11809	12257
171	1	10	9841	9751	9795	9627	9886	9319	10434	10123
171	1	11	10446	10912	10990	9965	10085	9633	11007	10556
171	1	12	9723	9490	9609	9644	9586	9240	10269	10193
171	1		10756	10517	10636	10536	10805	10243	11444	11116
172	203	1	6662	6333	6624	6355	6464	6292	7649	7092
172	203	2	6632	6337	6541	6466	6498	6114	6973	7494
172	203	3	7124	6689	6930	6745	6687	6751	7711	8066
172	203	4	7990	7598	7615	7771	7550	7549	8713	9314
172	203	5	5992	6213	5755	6211	6071	5926	6330	5379
172	203		6859	6667	6719	6686	6626	6520	7397	7393
173	415	2	2666	2660	2586	2515	2700	2324	2745	3202
173	415	3	2704	2794	2650	1324	0	2443	2859	3351
173	415		2673	2690	2599	2402	2700	2354	2773	3239
174	1	2	8200	7500	7432	7362	8609	7345	8327	10743
174	1	3	8615	7941	7702	7657	8392	7590	8911	11561
174	1	4	9415	8849	8616	8642	9433	8696	9967	12044
174	1	5	7784	7657	6948	7765	8107	7277	8107	8676
174	1	6	10748	9653	9700	9469	10857	9988	11411	13346
174	1	7	14066	13141	13361	13083	13996	12060	15386	18088
174	1	8	16278	14338	15788	16519	16685	14683	17529	18385
174	1	9	10669	10117	9897	9890	10532	9363	10860	13462
174	1	10	8581	8135	7857	7811	8674	8031	9143	10764
174	1	11	8000	7976	7824	7226	7784	7214	8438	9614
174	1	12	7488	7082	6784	6872	7317	6645	7968	9604
174	1		10141	9491	9406	9416	10204	9149	10805	12515

## IV - VARIATION HEBDOMADAIRE DU TRAFIC EN 2019 DES POSTES PERMANENTS

N° DU POSTE	N° DE LA ROUTE	MOIS	TRAFIC MOYEN PAR PERIODE ET PAR JOUR DE SEMAINE							
			TMJ	LUN	MAR	MER	JEU	VEN	SAM	DIM
175	1714	3	9604	8705	9894	9416	9557	9837	9490	10197
175	1714	4	10278	10344	10327	10062	10452	10165	10867	9725
175	1714	5	8166	8458	8275	8514	8229	8412	6304	8697
175	1714	6	9157	9570	9695	8992	9500	8961	9667	7933
175	1714	7	8364	8953	8356	8098	9023	7930	8723	7402
175	1714	8	5623	5287	5445	5655	5777	5256	6143	5696
175	1714	9	4089	4433	4894	4538	3813	3515	3741	3701
175	1714	10	4684	4872	4680	4619	4900	4525	4899	4255
175	1714	11	5130	5313	5384	5014	5204	5049	5361	4551
175	1714		7082	7145	7268	7090	7193	6928	7184	6771
176	8	3	15754	14883	15107	15246	15516	15931	17122	16236
176	8	5	12853	13172	12441	12400	12716	13623	13951	11611
176	8	6	16566	16006	16968	15569	16677	16655	16898	16995
176	8	7	19916	20131	19547	19702	19635	19010	21080	20404
176	8	9	13268	14306	11856	13450	12700	12655	12979	14507
176	8	10	17019	17981	17397	16788	16906	15929	17066	17042
176	8	11	13518	13707	12939	12893	13228	14777	14572	12078
176	8		15643	15864	15399	15356	15625	15420	16215	15604
177	2	4	9134	6993	9083	9259	8477	9305	10256	11113
177	2	5	7796	8294	7171	8122	7489	6888	8319	8193
177	2	6	8712	8204	8898	9250	9034	6948	9370	9268
177	2		8673	7634	8645	8915	8347	7873	9461	9724
178	6000	4	10156	13779	9029	8938	9219	9204	8909	12036
178	6000	5	8236	7897	6091	7487	7985	7783	9821	11015
178	6000	6	13687	10519	10053	11141	13049	12844	17474	20335
178	6000	7	15703	12390	14643	14945	14212	13830	18890	22392
178	6000		11519	11536	9349	9810	10727	10690	13097	15809
179	10	9	628	613	634	657	621	689	605	579
179	10	10	620	587	605	624	580	684	669	607
179	10	11	713	665	690	671	745	776	707	682
179	10		635	607	625	642	612	704	648	603



# CHAPITRE 5

## VARIATION HORAIRE DU TRAFIC



## V - VARIATION HORAIRE DU TRAFIC EN 2019 AUX POSTES PERMANENTS

H E U R E	N° Poste	3	14	18	19	45	46	47	67	73	76	78	104	105	148
	N° Route	1	1	1	1	1	1	1	1	1	1	1	1	1	1
	P.K IMPL	46,2	329,5	431	491	1012,7	1042,6	1300	386	831,21	467	582,5	1204,6	1548	657
1	75	170	43	136	113	109	85	65	41	70	59	92	49	32	
2	51	116	43	101	95	95	73	73	31	51	47	84	39	29	
3	45	74	82	80	77	75	63	146	23	47	62	70	33	22	
4	66	47	122	70	67	58	56	328	18	58	54	56	28	25	
5	106	43	171	76	62	49	50	600	17	101	42	47	24	29	
6	160	70	220	113	67	59	48	859	23	183	56	43	23	42	
7	225	127	297	172	110	80	55	891	45	350	79	58	28	70	
8	292	237	314	277	180	99	74	937	76	539	130	91	47	103	
9	354	380	352	386	215	143	89	999	109	565	196	106	70	123	
10	426	451	394	450	223	165	104	1054	148	609	224	118	75	137	
11	490	478	430	489	226	185	116	1050	176	642	250	130	78	144	
12	522	518	434	532	240	202	113	1005	197	709	267	151	83	143	
13	498	569	404	563	253	215	111	1064	207	658	264	158	85	131	
14	508	593	444	548	245	211	106	1106	202	673	250	142	78	128	
15	503	608	486	525	222	192	109	1137	193	715	234	136	76	133	
16	509	628	481	579	230	210	113	1165	193	760	250	143	83	136	
17	533	655	477	624	253	225	121	1070	202	817	259	153	88	136	
18	533	705	390	652	261	229	130	877	208	797	257	161	92	137	
19	477	720	256	646	282	249	133	643	198	646	253	170	90	117	
20	371	690	189	542	284	232	122	499	178	470	220	158	84	90	
21	290	570	148	381	230	161	108	346	143	322	160	136	71	69	
22	224	455	121	285	192	143	102	222	104	222	125	121	58	54	
23	163	354	85	231	159	138	98	146	79	152	102	109	57	46	
24	113	253	66	178	132	121	101	91	57	103	77	100	54	37	

## V - VARIATION HORAIRE DU TRAFIC EN 2019 AUX POSTES PERMANENTS

H E U R E	N° Poste	149	154	155	165	167	171	174	2	32	34	72	75	133	162
	N° Route	1	1	1	1	1	1	1	2	2	2	2	2	2	2
	P.K IMPL	1530	64,72	712,4	927	189,8	967	18	30,3	434,8	567,99	276,75	319,2	113	410
1	110	45	47	367	120	170	182	307	110	407	7	249	63	50	
2	84	32	31	263	88	133	121	222	79	307	8	176	46	35	
3	64	26	24	195	65	108	79	192	63	208	9	109	33	32	
4	49	25	21	170	55	90	59	207	70	117	13	68	26	46	
5	48	25	23	173	65	111	71	279	94	118	20	61	24	83	
6	80	47	33	202	83	163	124	363	119	205	35	79	30	104	
7	238	84	65	335	113	254	184	516	193	316	48	143	54	142	
8	396	122	139	646	184	395	268	676	366	527	65	321	118	220	
9	421	166	227	1021	286	501	358	819	489	837	69	527	180	246	
10	426	195	270	1130	353	561	412	918	542	1025	70	648	217	265	
11	427	226	305	1240	397	619	478	974	598	1071	70	733	259	303	
12	428	249	320	1375	439	689	564	958	629	1114	67	788	305	323	
13	442	269	325	1489	464	704	639	995	635	1174	67	818	341	333	
14	410	273	301	1503	475	626	633	999	568	1175	69	747	343	287	
15	411	289	312	1418	465	594	693	1004	586	1250	69	764	334	292	
16	433	304	337	1356	462	643	712	1016	627	1342	69	789	329	315	
17	460	300	336	1406	494	708	742	1104	645	1331	64	817	343	313	
18	460	312	327	1496	524	752	764	1054	674	1335	52	880	345	284	
19	412	292	311	1516	511	760	762	924	627	1303	39	940	342	263	
20	348	234	250	1471	473	687	687	785	496	1176	33	828	297	228	
21	273	174	169	1261	387	543	549	708	342	825	27	647	234	158	
22	244	130	122	993	299	417	437	609	239	718	19	518	170	109	
23	207	99	90	737	223	303	350	495	182	605	12	399	122	87	
24	159	63	67	518	163	224	259	390	143	513	9	321	88	65	

## V - VARIATION HORAIRE DU TRAFIC EN 2019 AUX POSTES PERMANENTS

H E U R E	N° Poste	168	170	177	100	11	26	27	33	52	63	68	87	90	94
	N° Route	2	2	2	4	6	6	6	6	6	6	6	6	6	6
	P.K IMPL	334	11,3	518	153,4	71,38	187	276	403,9	14,31	212	43	8,6	150	23,5
1	87	904	105	63	76	199	37	36	814	88	141	652	157	473	
2	68	585	93	42	57	142	26	28	592	62	104	446	109	348	
3	51	386	52	33	59	95	27	23	424	44	81	294	80	264	
4	37	259	36	34	93	66	26	26	306	39	94	206	70	261	
5	34	204	57	47	148	56	29	37	269	48	151	165	93	362	
6	44	325	132	66	171	76	39	49	341	82	267	232	155	637	
7	60	604	176	111	253	118	65	74	535	146	366	360	293	1009	
8	108	969	254	149	348	214	105	88	971	255	464	687	448	1457	
9	172	1405	378	195	418	344	142	98	1522	333	566	1264	544	1700	
10	228	1571	471	222	484	429	166	110	1883	359	642	1637	595	1821	
11	270	1428	558	238	514	478	193	126	2012	397	710	1710	674	1936	
12	301	1441	602	256	534	529	205	136	2096	408	745	1728	744	2046	
13	330	1544	597	265	492	583	206	139	2224	402	735	1800	766	2031	
14	326	1709	526	263	526	609	196	121	2276	368	735	1873	733	1987	
15	306	1875	559	259	574	599	181	117	2254	350	786	1876	710	2070	
16	297	1921	615	272	599	591	202	126	2335	379	835	1941	747	2228	
17	290	1886	649	287	616	601	215	128	2490	397	843	2080	768	2382	
18	303	1994	670	301	591	643	215	127	2649	426	840	2244	787	2457	
19	324	2134	674	307	452	660	207	132	2696	433	756	2317	812	2332	
20	310	2061	562	277	321	652	162	118	2558	404	583	2227	723	1967	
21	254	1727	372	213	240	544	117	85	2205	333	437	1911	579	1572	
22	203	1562	248	155	180	445	84	63	1808	244	328	1483	450	1187	
23	148	1451	168	111	138	357	62	49	1438	174	246	1142	328	873	
24	113	1233	127	83	104	273	46	42	1094	122	189	884	233	637	

## V - VARIATION HORAIRE DU TRAFIC EN 2019 AUX POSTES PERMANENTS

H E U R E	N° Poste	101	141	137	24	29	38	41	64	70	129	138	145	159	176
	N° Route	6	6	7	8	8	8	8	8	8	8	8	8	8	8
	P.K IMPL	179	436	133,95	773,74	627,5	198,6	172	726,5	352	31	232,8	580,62	451,7	13,2
1	105	31	383	77	27	146	69	152	161	76	260	84	283	377	
2	72	23	244	54	22	135	52	86	120	66	180	60	213	305	
3	50	18	155	43	19	129	46	58	92	55	125	45	154	233	
4	49	20	125	42	28	131	53	60	95	47	95	43	106	187	
5	72	30	143	49	39	134	61	101	122	49	107	55	91	181	
6	121	47	218	66	49	130	87	158	180	64	166	73	110	275	
7	211	75	446	100	63	145	133	252	254	107	280	109	139	376	
8	327	115	842	159	79	171	184	486	368	139	463	154	237	525	
9	410	138	1129	299	93	199	234	704	480	152	698	188	374	694	
10	478	160	1156	378	113	238	266	765	552	151	840	218	501	811	
11	541	178	1161	456	131	244	284	826	621	162	865	247	580	844	
12	592	185	1209	526	136	244	295	892	666	177	914	273	656	900	
13	611	182	1267	566	124	246	276	959	680	184	940	277	701	929	
14	572	162	1220	546	119	232	273	966	652	181	937	252	704	914	
15	565	168	1165	508	131	212	265	966	570	178	814	253	671	870	
16	603	178	1177	504	146	216	269	1013	572	184	809	272	626	948	
17	625	181	1212	549	147	236	293	1077	579	193	831	284	625	994	
18	645	185	1309	575	148	267	294	1198	626	192	838	302	641	976	
19	631	178	1501	529	131	311	277	1200	689	202	943	312	652	1044	
20	539	143	1440	425	97	310	228	1045	617	170	914	271	694	993	
21	417	98	1135	329	72	264	183	763	484	133	763	220	640	720	
22	304	72	920	229	53	229	145	522	385	109	586	178	557	582	
23	215	50	724	156	42	195	117	363	292	94	452	139	462	521	
24	147	38	556	111	34	169	93	233	220	84	344	109	369	433	

## V - VARIATION HORAIRE DU TRAFIC EN 2019 AUX POSTES PERMANENTS

H E U R E	N° Poste	181	20	37	44	59	74	108	109	118	139	164	169	182	42
	N° Route	8	9	9	9	9	9	9	9	9	9	9	9	9	10
	P.K IMPL	666,1	73,844	208	452,43	42,1	233,8	63,7	113	395,28	423	266,92	67	564,8	17
1	69	236	112	26	441	517	117	79	57	66	204	177	14	236	
2	43	160	87	19	700	393	92	58	45	44	152	136	10	146	
3	32	128	67	15	906	297	85	45	36	34	107	100	6	88	
4	28	133	59	13	1000	234	101	42	30	33	78	80	5	85	
5	32	171	67	15	1021	197	180	50	30	43	67	77	7	119	
6	43	253	91	23	1074	233	287	70	37	75	83	124	15	209	
7	88	405	174	35	1106	353	427	99	49	102	127	198	27	327	
8	180	598	265	55	1092	552	525	149	74	157	257	294	63	520	
9	280	835	311	73	1050	869	600	197	102	223	446	410	88	707	
10	299	950	337	86	1133	1061	659	222	125	263	537	469	114	737	
11	367	950	359	95	1227	1175	685	235	152	295	554	530	119	742	
12	391	963	378	102	1259	1292	703	248	190	302	560	583	118	798	
13	412	965	395	97	1276	1379	685	261	209	288	586	615	120	839	
14	379	928	385	89	1160	1435	678	254	188	265	593	638	115	805	
15	386	896	373	87	863	1400	723	251	172	277	576	606	109	732	
16	407	910	401	103	709	1424	747	262	187	307	576	568	106	800	
17	430	991	407	104	584	1476	757	273	184	286	587	551	117	824	
18	464	1066	403	100	425	1495	767	281	169	299	619	542	130	840	
19	437	1088	401	101	280	1493	648	276	159	297	666	533	120	952	
20	373	991	352	91	200	1396	447	234	139	253	684	514	101	915	
21	275	839	273	73	137	1207	353	180	105	193	594	449	62	781	
22	199	654	220	58	107	1004	291	136	90	149	465	383	47	661	
23	136	528	179	44	139	833	206	114	78	113	352	318	34	511	
24	91	360	143	35	276	655	161	97	67	90	267	236	21	359	

## V - VARIATION HORAIRE DU TRAFIC EN 2019 AUX POSTES PERMANENTS

H E U R E	N° Poste	43	81	119	125	158	179	21	22	111	112	123	180	1	5
	N° Route	10	10	10	10	10	10	11	11	12	12	12	12	13	13
	P.K IMPL	363	634,5	331	34	435	906	105,25	124,06	848	756	375,8	156,7	29,2	58
1	33	39	19	115	47	10	158	97	6	11	18	7	2080	54	
2	23	28	13	78	31	8	113	64	4	7	14	5	2158	39	
3	17	19	11	51	22	6	83	43	3	5	9	3	2050	29	
4	14	14	10	59	16	4	60	41	2	4	7	2	1762	25	
5	17	15	12	97	21	4	61	62	3	5	5	2	1593	29	
6	30	28	21	175	29	5	102	108	5	11	6	6	1331	43	
7	46	54	33	239	35	12	140	353	11	23	14	13	1075	71	
8	95	92	46	342	94	26	179	400	23	36	29	21	805	120	
9	167	128	57	416	204	35	281	358	46	51	61	22	580	173	
10	194	148	64	457	272	36	337	342	65	61	86	24	410	215	
11	212	161	67	500	328	38	386	369	68	68	95	27	347	246	
12	206	163	68	550	400	40	426	412	59	77	97	28	387	276	
13	204	158	66	561	434	40	457	406	49	78	97	28	448	284	
14	190	140	60	516	428	31	479	353	44	62	90	23	579	267	
15	185	132	62	468	361	35	473	498	44	50	68	21	964	259	
16	223	137	69	471	340	41	485	409	45	48	50	24	1278	262	
17	252	145	69	488	395	42	515	370	43	50	48	24	1444	268	
18	254	162	72	493	493	45	575	357	44	59	56	27	1608	262	
19	250	168	69	501	574	48	610	400	42	65	77	30	1798	244	
20	204	154	56	471	441	42	614	383	31	57	84	28	1924	208	
21	148	116	44	374	258	30	550	316	22	40	75	23	1880	159	
22	98	87	35	299	132	20	432	242	14	27	58	18	1948	122	
23	69	65	27	217	97	16	310	282	11	17	40	13	1912	92	
24	50	52	22	158	72	12	215	151	8	13	26	10	1902	70	

## V - VARIATION HORAIRE DU TRAFIC EN 2019 AUX POSTES PERMANENTS

H E U R E	N° Poste	6	30	65	71	82	89	110	115	116	163	122	160	161	60
	N° Route	13	13	13	13	13	13	13	13	13	13	14	15	15	16
	P.K IMPL	120	492,05	285	16	553,6	252	609,7	196	259	233,6	138,3	230	101	11
1	51	55	86	272	40	112	47	22	64	310	21	32	31	105	
2	38	40	65	195	26	75	37	20	44	213	15	24	21	77	
3	32	30	49	203	17	55	24	26	34	148	11	17	18	56	
4	27	28	59	244	17	42	16	38	27	108	7	13	24	40	
5	32	30	84	316	28	44	16	47	28	91	6	15	40	49	
6	41	35	116	466	48	67	30	60	44	105	7	23	71	88	
7	61	54	155	638	82	116	54	79	79	177	14	32	146	138	
8	106	99	187	744	131	240	78	98	106	343	29	47	228	246	
9	160	158	224	881	165	380	112	116	166	575	43	62	270	342	
10	193	199	262	1050	204	486	150	121	218	742	42	68	273	394	
11	229	242	293	1162	222	569	190	123	267	848	49	79	270	411	
12	241	268	296	1177	208	633	202	131	309	961	53	86	272	431	
13	245	293	274	1232	188	684	199	136	351	1054	57	86	269	454	
14	241	274	278	1257	162	674	178	130	351	1060	52	81	280	474	
15	231	274	297	1284	157	665	153	124	348	1040	42	75	279	511	
16	240	289	330	1312	181	726	134	123	374	1046	43	77	301	561	
17	248	296	334	1353	190	769	135	117	403	1008	47	81	324	614	
18	261	304	346	1222	214	789	156	111	421	1006	48	86	324	656	
19	259	291	328	1024	206	768	189	109	422	977	62	93	284	674	
20	227	229	257	906	166	678	187	100	351	943	72	83	202	573	
21	178	171	211	802	127	525	146	78	253	825	60	64	128	356	
22	135	123	172	695	89	370	119	57	178	705	39	54	90	254	
23	104	99	134	549	60	246	86	40	119	569	32	44	68	188	
24	75	70	109	400	48	163	62	29	80	424	26	39	48	145	

## V - VARIATION HORAIRE DU TRAFIC EN 2019 AUX POSTES PERMANENTS

H E U R E	N° Poste	95	136	142	144	146	152	36	135	124	80	172	79	85	150
	N° Route	16	16	16	16	16	16	17	19	109	201	203	204	207	207
	P.K IMPL	58,1	418	405	301	82,5	145	257,7	108	189	64,1	9	4,75	28	89,8
1	58	130	74	56	151	33	6	42	4	46	95	73	49	58	
2	92	107	51	38	100	24	4	34	3	38	63	58	38	43	
3	144	90	46	24	67	16	4	24	2	41	39	49	32	36	
4	193	87	49	19	49	13	6	21	2	57	23	54	32	34	
5	238	97	65	20	54	12	11	30	2	74	23	80	41	36	
6	289	124	104	30	95	16	17	44	4	103	45	135	57	63	
7	346	158	179	51	160	32	28	70	8	129	76	236	87	103	
8	407	226	241	91	247	64	37	103	12	166	165	367	138	155	
9	429	288	274	124	368	93	45	122	16	185	320	409	204	208	
10	441	323	311	145	450	108	46	139	17	201	442	435	259	276	
11	462	364	354	167	533	134	44	141	18	214	429	456	328	318	
12	467	410	393	185	635	166	44	149	18	218	430	480	379	324	
13	476	444	357	202	710	195	40	155	17	224	453	476	353	313	
14	488	423	373	195	710	185	46	140	17	218	470	436	323	275	
15	447	437	383	200	734	183	50	140	15	223	443	465	287	248	
16	367	470	397	218	753	183	47	149	16	208	470	497	301	246	
17	270	504	434	241	713	194	50	148	16	192	504	523	338	259	
18	204	563	458	274	690	197	47	156	17	187	496	531	337	280	
19	157	603	404	299	700	185	37	162	18	163	526	481	325	274	
20	113	521	319	266	604	150	24	142	17	121	465	376	279	241	
21	78	386	247	191	447	111	18	104	13	104	324	267	205	188	
22	54	284	177	137	363	81	14	87	10	87	231	199	149	138	
23	38	206	131	98	296	57	12	62	8	72	179	143	104	97	
24	37	165	100	77	226	43	7	52	6	58	139	101	72	72	

## V - VARIATION HORAIRE DU TRAFIC EN 2019 AUX POSTES PERMANENTS

H E U R E	N° Poste	126	99	140	13	66	10	166	173	69	25	156	113	128	175
	N° Route	304	312	313	322	322	413	413	415	417	503	503	702	1714	1714
	P.K IMPL	64	21,3	13	57,54	42	66,8	23,81	10	4,5	5,854	18,4	0,5	52,3	38
1	32	27	114	72	139	71	96	36	69	123	42	17	182	120	
2	22	45	70	45	96	62	76	23	54	78	48	14	129	87	
3	15	85	41	27	61	57	62	18	46	55	92	9	89	63	
4	11	132	44	20	38	62	56	15	40	67	158	5	80	60	
5	22	179	76	29	24	77	54	28	45	123	309	5	87	66	
6	42	242	164	56	23	97	62	50	68	241	524	7	113	102	
7	71	299	386	136	40	167	85	64	103	450	650	16	186	154	
8	107	351	584	280	103	204	143	101	134	675	685	32	312	239	
9	140	382	620	347	213	232	207	119	167	815	713	52	486	333	
10	161	383	654	370	289	259	237	134	197	889	728	72	564	389	
11	176	351	671	434	336	291	265	148	228	935	732	105	602	423	
12	179	327	709	511	395	303	304	163	255	956	707	144	635	455	
13	179	345	737	579	468	297	335	170	275	910	762	157	672	475	
14	164	353	702	604	533	295	343	179	278	864	804	137	680	447	
15	154	355	774	629	560	300	331	167	271	879	777	107	623	403	
16	161	389	831	681	588	308	342	178	267	946	774	89	609	400	
17	163	365	837	739	638	317	347	194	268	989	675	73	645	438	
18	171	303	868	752	693	293	363	201	275	1061	465	76	702	457	
19	184	229	817	661	712	276	361	192	268	987	346	99	731	472	
20	171	159	659	517	695	241	337	157	237	831	257	104	700	451	
21	141	102	493	373	582	198	280	120	179	618	181	85	598	371	
22	101	67	380	245	425	158	217	90	139	429	132	61	465	291	
23	66	43	260	161	281	124	164	72	113	285	101	39	349	218	
24	45	30	171	109	195	91	125	50	88	184	67	24	252	157	

## V - VARIATION HORAIRE DU TRAFIC EN 2019 AUX POSTES PERMANENTS

H E U R E	N° Poste	62	151	61	103	131	121	178
	N° Route	2010	2022	3038	5006	5055	5211	6000
	P.K IMPL	36,7	0,9	5	15,9	3,5	3	13
1	33	19	157	103	224	328	236	
2	17	17	132	59	157	239	163	
3	9	32	252	53	117	148	95	
4	6	57	486	36	111	96	70	
5	9	68	952	44	134	87	61	
6	17	77	1295	82	175	123	72	
7	46	95	1781	104	279	214	119	
8	97	110	1827	207	447	408	220	
9	145	123	1891	270	692	696	338	
10	178	130	1964	273	729	844	436	
11	207	125	1946	295	785	934	533	
12	216	119	1894	300	823	997	626	
13	218	124	1942	336	861	1046	683	
14	203	129	2025	319	859	1009	659	
15	191	130	2047	333	847	1002	729	
16	185	133	2115	362	882	1026	842	
17	180	122	1885	384	915	1057	908	
18	193	96	1707	390	964	1101	950	
19	221	75	1604	387	989	1184	972	
20	204	51	1591	377	887	1048	890	
21	160	37	1290	293	740	832	692	
22	122	26	809	262	583	680	527	
23	89	20	478	188	423	529	400	
24	60	19	282	132	308	424	310	





# CHAPITRE 6

## VARIATION MENSUELLE DU TRAFIC



## VI - VARIATION MENSUELLE DU TRAFIC EN 2019 AUX POSTES PERMANENTS

N° Poste	3	14	18	19	45	46	47	67	73	76	78	104	105	148
N° Route	1	1	1	1	1	1	1	1	1	1	1	1	1	1
P.K IMPL	46,2	329,5	431	491	1012,7	1042,6	1300	386	831,21	467	582,5	1204,6	1548	657
MOIS														
1		8844	6530	8576			2475	15426	2861	10195	3978		1573	1996
2	5895	8818	6291	8056			2224	15263	2592	10367	3542		1483	1756
3	6043	8772	6605	9302			2333	16070	2743	10235	3750		1552	1955
4	6762	8805	7827	10168		4136	2516	17484	3313	10837	4492	2593	1618	2607
5	5692	8370	5567	7152	3300	3278	1903	16316	2190	11657	3373	2016	1301	1536
6	7741	9635	6117	7618	4062	3642	2021	21910	3095		3876	1939		2034
7	10523	11522			4711			17541	3116		4670	3090		2330
8	13933	11244			5397			18014	3819		4095	3289		3306
9	8149	10227			4691				3119		3922	3517		2191
10	6333			8600	3970						3832	2560		1902
11	5958			9130						9738	4207	2703		1968
12	5583			7912		4161				10327	3607	2808		1815

### NOMBRE DE JOURS DE COMPTAGE PAR POSTE ET PAR MOIS

MOIS	N° Poste	3	14	18	19	45	46	47	67	73	76	78	104	105	148
1			31	30	30			31	30	21	28	16		31	15
2		24	28	28	28			28	28	28	27	28		28	28
3		30	31	31	6			31	31	31	28	31		31	31
4		30	30	16	30		8	30	30	30	30	30	3	30	30
5		31	31	25	27	30	31	31	29	31	3	31	31	31	31
6		29	30	3	3	30	9	2	1	30		17	3		12
7		31	31			31			31	28		30	28		22
8		31	31			31			1	6		12	31		31
9		30	5			30				9		13	2		30
10		31			30	2						31	21		31
11		30			30						29	19	30		30
12		31			2		15				2	28	31		31
% d'Exploitation		89,863	67,945	36,438	50,959	42,192	17,26	41,918	49,589	58,63	40,274	78,356	49,315	41,37	88,219

## VI - VARIATION MENSUELLE DU TRAFIC EN 2019 AUX POSTES PERMANENTS

N° Poste	149	154	155	165	167	171	174	2	32	34	72	75	133	162
N° Route	1	1	1	1	1	1	1	2	2	2	2	2	2	2
P.K IMPL	1530	64,72	712,4	927	189,8	967	18	30,3	434,8	567,99	276,75	319,2	113	410
MOIS														
1	7121		3997	21496	6431	10106		14489		17511			4907	
2	7266	3795	3936	20615	6421	9437	8200	13747		17454	1030	10315	4385	
3	7307	3973	4185	21174	6956	9859	8615	14841	8346	16546	1013	10414	4317	4198
4	7120	4512	4719	22684	7662	11257	9415	18789	9386	20036	990	10775	4790	4853
5	6399		3372	18868	6274	7968	7784	12859	9089	16139	863	9634		4028
6			4256	21718	7759	10142	10748	18178		21037	921	11112		
7			4873	24524	8053	12500	14066	25783		24178	1144	16964		
8			6905	28304	8967	16044	16278	20388	12462		1402	22379	5261	
9			4537	23387	7547	11643	10669	17290	10077		1069	12133	4613	
10			4238	21145	6892	9841	8581	14898	8986		1032	10804	4121	
11			4406	22211	7015	10446	8000	13593	8541		868	10240		
12			4013	21438	6407	9723	7488	14616	8365		880	10414		

### NOMBRE DE JOURS DE COMPTAGE PAR POSTE ET PAR MOIS

MOIS	N° Poste	149	154	155	165	167	171	174	2	32	34	72	75	133	162
1		31		31	31	31	31		29		31			31	
2		28	23	28	28	28	28	22	28		28	28	20	28	
3		31	26	31	31	31	31	31	31	2	31	31	31	31	2
4		30	11	30	30	30	30	30	3	30	30	30	30	16	30
5		31		31	31	31	31	31	29	6	30	31	31		14
6				30	30	30	30	30	30		30	30	30		
7				31	31	31	31	31	31		30	31	31		
8				31	31	31	31	31	31	3		31	31	25	
9				30	30	30	30	30	27	30		30	30	30	
10				31	31	31	31	31	21	31		31	31	14	
11				30	30	30	30	30	30	30		30	30		
12				31	31	31	31	19	31	31		30	31		
% d'Exploitation		41,37	16,438	100	100	100	100	86,575	87,945	44,658	57,534	91,233	89,315	47,945	12,603

## VI - VARIATION MENSUELLE DU TRAFIC EN 2019 AUX POSTES PERMANENTS

N° Poste	168	170	177	100	11	26	27	33	52	63	68	87	90	94
N° Route	2	2	2	4	6	6	6	6	6	6	6	6	6	6
P.K IMPL	334	11,3	518	153,4	71,38	187	276	403,9	14,31	212	43	8,6	150	23,5
MOIS														
1	3968	28263		3904	7347				36369	5716	11069	30813		
2	3930	27939		3719	7065				34770	5331	10332	30085	11237	
3	4011	26079	10325	3970	7871				36978	5616	11199	31360	11450	
4	3942	29690	9134	4597	8572	9484	3131	2393	41575	6997	12285	32959	11798	
5	3668	27304	7796		6853	7937	2827	1964	31412		10167	26732		27891
6	4317	30979	8712		8543	9632		2184	37540		12528	28435	11717	33295
7	5931	37580		5264	8078	10356		1937	42107	7583	13757	35203	12022	36300
8	8361	38960		5535	9233	11076		2918	46222	8266	14654	36540	12015	40645
9	4892	33764			8557	9550		2370	38427	6660	12816	31594	11845	34167
10	4339	31050			8048	8926	2730	2686	35597	5869	11673	29767		31718
11	4293				7987	9123	2910	1740	36876	5922	11913	30031		33155
12	4351				7799	8929		1194	35847	5184	11494			31909

### NOMBRE DE JOURS DE COMPTAGE PAR POSTE ET PAR MOIS

MOIS	N° Poste	168	170	177	100	11	26	27	33	52	63	68	87	90	94
1		31	31		30	29				31	31	31	31		
2		28	28		28	28				28	28	20	28	24	
3		31	31	1	31	17				31	31	31	31	30	
4		30	30	30	30	30	13	25	23	30	30	30	30	7	
5		31	31	19		31	31	8	16	31		31	31		4
6		30	30	21		30	30		26	30		30	29	2	30
7		31	31		1	1	0		31	31	2	1	23	31	1
8		31	31		18	31	31		31	31	31	13	31	3	31
9		30	30			28	30		30	30	30	16	30	5	30
10		31	19			31	31	10	1	31	31	24	31		31
11		30				1	30	15	29	30	30	22	30		30
12		31				23	31		30	31	2	25			31
<b>% d'Exploitation</b>		<b>100</b>	<b>80</b>	<b>19,452</b>	<b>37,808</b>	<b>76,712</b>	<b>62,192</b>	<b>15,89</b>	<b>59,452</b>	<b>100</b>	<b>67,397</b>	<b>75,068</b>	<b>89,041</b>	<b>27,945</b>	<b>51,507</b>

## VI - VARIATION MENSUELLE DU TRAFIC EN 2019 AUX POSTES PERMANENTS

N° Poste	101	141	137	24	29	38	41	64	70	129	138	145	159	176
N° Route	6	6	7	8	8	8	8	8	8	8	8	8	8	8
P.K IMPL	179	436	133,95	773,74	627,5	198,6	172	726,5	352	31	232,8	580,62	451,7	13,2
MOIS														
1	8657		21018	7406	1842	4143	4512		10505	3201	13966			
2	8049		17582	7730	1698	3968	4261		9082	2841	13315	3861		
3	9446		21004	6770	1826	4597	4326		9308	3003	13528	3922		15754
4	9392	2846	22345		2207	5440	4666		10199	3381	15040	4722	9398	16959
5	9595	2059	18166		1471	3865	3549		7755	2481	12600	3147	8294	12853
6	9679	2539			2023	5030	5194		9532	3229	14484	4206	10150	16566
7	10111	3027	23536		2304	5630	5894		10697	3543	15392	4828	11691	19916
8	9469	2749	22263		2903	6338	6469		13032	4286	15951	5947	13986	19730
9	8580	2864	22056		2254	5246	4572	19870	10592	3321	14595	4652	11134	13268
10	8059	2727	21060			4828	4199	15112	10020	2891	13956	4098	10084	17019
11	8304	2794				5094	4654	14343	10505	3045	14066		10910	13518
12	8136	2543				4827	4223		9727	2709	13145		10438	

### NOMBRE DE JOURS DE COMPTAGE PAR POSTE ET PAR MOIS

MOIS	N° Poste	101	141	137	24	29	38	41	64	70	129	138	145	159	176
1		31		23	27	31	19	31		31	16	31			
2		27		22	0	28	28	28		28	28	28	24		
3		29		6	9	31	31	31		31	31	31	31		29
4		30	25	20		30	30	30		30	30	30	30	8	1
5		28	31	26		31	31	31		31	31	31	31	31	28
6		28	18			30	30	30		30	30	29	30	30	30
7		2	31	9		31	31	3		31	31	31	31	31	31
8		31	1	31		31	31	8		31	29	31	31	31	1
9		30	18	30		24	30	25	2	30	30	30	30	30	30
10		31	16	6			24	31	31	29	25	29	3	31	30
11		30	30				18	30	30	30	30	30		30	30
12		2	27				30	19		31	31	31		31	
<b>% d'Exploitation</b>		<b>81,918</b>	<b>53,973</b>	<b>47,397</b>	<b>9,863</b>	<b>73,151</b>	<b>91,233</b>	<b>81,37</b>	<b>17,26</b>	<b>99,452</b>	<b>93,699</b>	<b>99,178</b>	<b>66,027</b>	<b>69,315</b>	<b>57,534</b>

## VI - VARIATION MENSUELLE DU TRAFIC EN 2019 AUX POSTES PERMANENTS

N° Poste	181	20	37	44	59	74	108	109	118	139	164	169	182	42
N° Route	8	9	9	9	9	9	9	9	9	9	9	9	9	10
P.K IMPL	666,1	73,844	208	452,43	42,1	233,8	63,7	113	395,28	423	266,92	67	564,8	17
MOIS														
1			6408	1324	17107	22407	10613	3877	2195		9389	6399		13577
2		12603	5893	1277	12830	20824	10720	3596	2172	3744	8872	7622		13409
3		12959	6078	1432	19090	22047	10897	3698	2521	3175	9358	9590		13684
4		13601	6990	1886	21561	25850	11159	5241	3287		10804	10909		14165
5			5409	1360	18209	16919	9259	4199	2178		8220	8587		13025
6			6162	1495	19860	22177		5826	2651	4893	9705	10983		13729
7		18781	6687	1238	21989	24142		4254	2342	4472	9957	11530		14196
8		20390	6356	2452	29580	25808	12866	5009	4234	4638	12081	9722		14120
9	6217		6474	1551		22897			2773	4317	10002	11003		13903
10	5757		6074	1432		21558		3530	2509	4989	9461	8367	1720	13686
11	6037		6257	1614		22953		3589	2728	4721	10038	8594	1808	13825
12			5968	1320		21167			2352	4220	9115	10006	1507	13498

### NOMBRE DE JOURS DE COMPTAGE PAR POSTE ET PAR MOIS

MOIS	N° Poste	181	20	37	44	59	74	108	109	118	139	164	169	182	42
1				21	22	30	31	15	31	30		31	31		30
2			25	28	28	28	28	10	28	28	0	28	28		28
3			31	31	31	31	31	11	31	31	4	31	31		31
4			9	30	30	9	30	24	10	30		30	30		30
5				18	31	30	31	15	22	31		31	31		31
6				30	30	1	30		13	30	15	30	30		30
7			27	23	4	31	31		30	3	10	31	31		31
8			28	12	26	0	31	15	18	27	6	31	31		31
9		6		28	30		30			30	16	30	30		30
10		31		31	31		31		15	4	3	31	7	5	31
11		13		30	30		30		15	30	25	30	30	30	30
12				17	31		31			31	30	31	16	25	30
<b>% d'Exploitation</b>		<b>13,699</b>	<b>32,877</b>	<b>81,918</b>	<b>88,767</b>	<b>43,836</b>	<b>100</b>	<b>24,658</b>	<b>58,356</b>	<b>83,562</b>	<b>29,863</b>	<b>100</b>	<b>89,315</b>	<b>16,438</b>	<b>99,452</b>

## VI - VARIATION MENSUELLE DU TRAFIC EN 2019 AUX POSTES PERMANENTS

N° Poste	43	81	119	125	158	179	21	22	111	112	123	180	1	5	
N° Route	10	10	10	10	10	10	11	11	12	12	12	12	13	13	
P.K IMPL	363	634,5	331	34	435	906	105,25	124,06	848	756	375,8	156,7	29,2	58	
MOIS															
1		2255					7919		635	842			28346	3965	
2		2145	1394	8079			7391		711	806			28064	3273	
3		2245	944	8105			7560		722	838	1731		29381	3358	
4		2702	1145	8640			8203		907	1069	1389		30869	4033	
5		1871	964	7690			7634		544	922	915	420	28418	2935	
6		2309	1072	8105			7836	6196	561	867	1035	420	34433	3646	
7		1946	1097	8407			8632	6604	486	797	981	403	48185	4243	
8		3563	1605	8326			9925	7171	730	1639	1624	325	40902	5787	
9	3402	2575	1131	8055		628	8663	6727	736	898	1298	430	32763	3880	
10	3266	2276	1026	7938	5788	620	7761		777	832	1211	423	29440	3298	
11	3354	2374	1108	8108	5677	713	7728		769	865	1232	626	28150	3450	
12	3052	2248	964	7704	5391		7301		683	835	1202	481	27997	3427	

### NOMBRE DE JOURS DE COMPTAGE PAR POSTE ET PAR MOIS

MOIS	N° Poste	43	81	119	125	158	179	21	22	111	112	123	180	1	5
1			27					31		31	31			31	13
2			28	1	1			28		28	28			28	17
3			31	4	31			31		31	31	1		31	31
4			30	11	30			30		30	30	30		30	30
5			31	15	31			31		31	31	31	31	31	16
6			30	30	29			30	5	30	30	30	30	30	30
7			0	21	27			31	31	1	31	21	31	31	31
8			30	10	15			31	31	6	31	31	31	31	31
9		7	30	30	30		28	30	10	29	30	30	30	28	30
10		31	31	31	31	7	31	31		31	31	31	31	31	31
11		5	25	30	30	30	9	30		30	30	30	30	30	30
12		29	31	31	26	31		31		31	31	31	31	31	31
<b>% d'Exploitation</b>		<b>19,726</b>	<b>88,767</b>	<b>58,63</b>	<b>76,986</b>	<b>18,63</b>	<b>18,63</b>	<b>100</b>	<b>21,096</b>	<b>84,658</b>	<b>100</b>	<b>72,877</b>	<b>67,123</b>	<b>99,452</b>	<b>87,945</b>

## VI - VARIATION MENSUELLE DU TRAFIC EN 2019 AUX POSTES PERMANENTS

N° Poste	6	30	65	71	82	89	110	115	116	163	122	160	161	60
N° Route	13	13	13	13	13	13	13	13	13	13	14	15	15	16
P.K IMPL	120	492,05	285	16	553,6	252	609,7	196	259	233,6	138,3	230	101	11
MOIS														
1	3238			14683	2787	9733	2744		4393	16444		1323	3936	5784
2	2821			13387	2676	9418	2364		3472	14377	967	1181	3697	7163
3	3385			14999	2717	9299	2661			14871	979	1263	3554	7646
4	3758			17294	3531	11033	3180			17471	977	1399	3764	8053
5	3478		3719	14366	1968	9760	2017			12497	683	1043	3579	7672
6	3579		4986	21216	2779		2455	2280		14497	518	1212	5201	6420
7	3894		5491	34842	2506		2041	2228		15859		1331	4352	8916
8	5352			36300	4131		3573	2837	5854	17919		1748		8002
9	3680			21779	3093		2713	1937	4614	15497		1442	3858	
10	3234			14987	3312			1662		14873		1417	4864	
11	3487	4028		14444	3018			1522		5520		1469	5163	
12	3249	3977		13705	2673					13831		1525	4432	

### NOMBRE DE JOURS DE COMPTAGE PAR POSTE ET PAR MOIS

MOIS	N° Poste	6	30	65	71	82	89	110	115	116	163	122	160	161	60
1		6			30	3	31	14		31	31		17	13	2
2		28			28	28	28	26		3	28	28	6	16	22
3		3			31	31	31	30			31	31	9	31	31
4		30			30	30	30	30			30	30	30	30	30
5		6		13	31	31	5	31			31	31	31	6	31
6		30		30	30	30		30	4		30	4	22	15	2
7		31		29	31	1		1	31		31		30	24	23
8		31			31	30		30	31	31	31		20		5
9		30			30	30		17	30	3	30		18	19	
10		31			31	31			31		31		23	31	
11		30	4		30	30			30		0		26	27	
12		31	31		31	30					31		31	22	
% d'Exploitation		<b>78,63</b>	<b>9,589</b>	<b>19,726</b>	<b>99,726</b>	<b>83,562</b>	<b>34,247</b>	<b>57,26</b>	<b>43,014</b>	<b>18,63</b>	<b>91,781</b>	<b>33,973</b>	<b>72,055</b>	<b>64,11</b>	<b>40</b>

## VI - VARIATION MENSUELLE DU TRAFIC EN 2019 AUX POSTES PERMANENTS

N° Poste	95	136	142	144	146	152	36	135	124	80	172	79	85	150
N° Route	16	16	16	16	16	16	17	19	109	201	203	204	207	207
P.K IMPL	58,1	418	405	301	82,5	145	257,7	108	189	64,1	9	4,75	28	89,8
MOIS														
1	4193			2342	6715		639			3410	6662	7082	4330	
2	4817			2785	6758	1771	615		274	3216	6632	6743	4144	4006
3	5021		4681	2681	7272	1738	657		301	3306	7124	7153	4375	3738
4	5909	7921	4914	2389	7958	2093	846	2453	342	3636	7990	7982	5617	4641
5	4751	4786	4259	2010	6568	1475		1973	212	2828	5992	6175	3715	3131
6	6268	6810	5248	3096	10026	2266		2251	239	4420	5523	7207	4714	4368
7	8876	10530	7696	5419	16969	5293		2831	241	3671		8063	5079	4930
8	11302	13007	10087	7669	20254	6683		2881	376	4283		9313	6646	5101
9	6790	7062	5796	3517	9379	2865		2522	297	2480		7586	4257	4344
10	5280	5981	5361	2607	7519	1905		2617	280	2922		6887	4543	4232
11	5294	5768	5017	1927	6746	1900		2548	287	3406		7121	4606	
12	4960	5459	5079	2395	6428	1754		1761	289	3204		6670	4147	

### NOMBRE DE JOURS DE COMPTAGE PAR POSTE ET PAR MOIS

MOIS	N° Poste	95	136	142	144	146	152	36	135	124	80	172	79	85	150
1		1			31	26		27			31	23	31	14	
2		28			20	28	18	28		3	28	28	28	28	7
3		31		3	31	31	31	31		31	31	31	29	31	24
4		30	1	30	30	30	30	29	23	30	30	30	30	30	23
5		31	31	31	31	31	26		31	31	31	31	31	28	31
6		30	30	30	30	30	10		30	30	5	3	30	30	19
7		31	31	31	31	31	0		31	31	24		31	31	29
8		31	31	31	31	31	31		1	31	24		31	31	31
9		30	30	30	30	30	11		3	30	11		30	22	30
10		31	31	31	31	11	31		15	31	31		31	20	15
11		30	30	30	6	21	30		30	30	30		30	17	
12		31	31	31	29	9	31		1	31	31		31	31	
% d'Exploitation		91,781	67,397	76,164	90,685	84,658	68,219	31,507	45,205	84,658	84,11	40	99,452	85,753	57,26

## VI - VARIATION MENSUELLE DU TRAFIC EN 2019 AUX POSTES PERMANENTS

N° Poste	126	99	140	13	66	10	166	173	69	25	156	113	128	175
N° Route	304	312	313	322	322	413	413	415	417	503	503	702	1714	1714
P.K IMPL	64	21,3	13	57,54	42	66,8	23,81	10	4,5	5,854	18,4	0,5	52,3	38
MOIS														
1		5252	11210	7192	6391	4400	5000			14305	11058	1402	11051	
2	2185	5130	11731	7476	6475	3982	4732	2666	3396		9595	1181	10464	
3	2123	5210	12102	8032	7054		5093	2704	3426		10909	1224	10661	9604
4	2362	5513	11904	8324	7485		5457		4012		11547	1546	11225	10278
5	2293	4620	10878	7658	6687		4704		3102		9877	977	9581	8166
6	2549	5437	11368	8775	8338				3893		9071	1194	10032	9157
7	2723	5751	12840	11398	10835	5234			5368	14815		2489	10683	8364
8	3434	6648	11257	10671	10848	6207	6317		6722	15249		2700	11738	5623
9	2650	6282		8642	7919		5623		4353	14333		1448	10177	4089
10	2679			6919	6245		4880		3591	13492		1385	9716	4684
11				7348			5160		3488	14240		1364	10582	5130
12				7071			4809		3216	14530		1276	10217	4356

### NOMBRE DE JOURS DE COMPTAGE PAR POSTE ET PAR MOIS

MOIS	N° Poste	126	99	140	13	66	10	166	173	69	25	156	113	128	175
1			24	31	31	8	24	31			21	31	4	31	
2		15	28	28	28	28	12	28	24	23		5	17	28	
3		7	31	31	31	31		31	5	31		23	31	31	30
4		13	30	30	30	30		30		10		30	30	30	29
5		7	15	31	3	31		13		31		31	31	31	25
6		30	12	30	28	30				30		3	30	30	20
7		31	31	31	21	31	22			31	21		31	31	29
8		31	31	30	31	31	7	31		31	28		31	31	31
9		30	10		30	30		30		30	18		30	30	30
10		3			4	5		31		31	29		31	31	31
11					30			30		30	16		30	30	30
12					31			31		31	8		31	31	2
<b>% d'Exploitation</b>		<b>45,753</b>	<b>58,082</b>	<b>66,301</b>	<b>81,644</b>	<b>69,863</b>	<b>17,808</b>	<b>78,356</b>	<b>7,9452</b>	<b>84,658</b>	<b>38,63</b>	<b>33,699</b>	<b>89,589</b>	<b>100</b>	<b>70,411</b>

## VI - VARIATION MENSUELLE DU TRAFIC EN 2019 AUX POSTES PERMANENTS

N° Poste	62	151	61	103	131	121	178
N° Route	2010	2022	3038	5006	5055	5211	6000
P.K IMPL	36,7	0,9	5	15,9	3,5	3	13
MOIS							
1	2872	1896	30974		13635		
2	2877	1726	30530		12954	13661	
3	2913	1703	31637	4701	15784	13762	
4	3180	1994	29874	5185	15145	14254	10156
5	3107	1359		4765	15587	12340	8236
6	3048	2247		3435	13152	14446	13687
7	3076	2282	35737	5064	16945	20970	15703
8	3338	2574	34571	3405	16483	29901	
9	2932	1891		4482	14166	15735	
10	2897	1785				13819	
11	3126	1933		4256		12853	
12	2863			4612		13153	

### NOMBRE DE JOURS DE COMPTAGE PAR POSTE ET PAR MOIS

MOIS	N° Poste	62	151	61	103	131	121	178
1		22	31	31		30		
2		28	28	28		28	20	
3		31	31	31	30	8	28	
4		21	30	13	30	8	12	29
5		31	31		1	7	31	15
6		19	30		0	27	30	28
7		31	31	30	16	1	28	7
8		31	31	23	31	6	31	
9		30	30		7	26	30	
10		31	31				31	
11		30	26		29		30	
12		31			31		30	
<b>% d'Exploitation</b>		<b>92,055</b>	<b>90,411</b>	<b>42,74</b>	<b>47,945</b>	<b>38,63</b>	<b>82,466</b>	<b>21,644</b>





# CHAPITRE 7

## CIRCULATION PAR TRANCHE DE DÉBIT HORAIRE



**CIRCULATION ANNUELLE PAR  
TRANCHES DECROISSANTES DE DEBIT HORAIRE**

N° DE LA ROUTE	N° DU POSTE	P.L. IMPL. POSTE	TRANCHES DE DEBIT EN VEH./HEURE	N.B.H	N.B.H CUMULE	% CUMULE	CIRCULATION TOTALE	CIRCULATION CUMULEE	% CIRCULATION CUMULEE
13	1	29,2	[ 4300 - 4400 [	1	1	0,01	4371	4371	0,04
			[ 4200 - 4300 [	0	1	0,01	0	4371	0,04
			[ 4100 - 4200 [	0	1	0,01	0	4371	0,04
			[ 4000 - 4100 [	0	1	0,01	0	4371	0,04
			[ 3900 - 4000 [	0	1	0,01	0	4371	0,04
			[ 3800 - 3900 [	0	1	0,01	0	4371	0,04
			[ 3700 - 3800 [	0	1	0,01	0	4371	0,04
			[ 3600 - 3700 [	2	3	0,03	7236	11607	0,10
			[ 3500 - 3600 [	4	7	0,08	14154	25761	0,22
			[ 3400 - 3500 [	14	21	0,24	48429	74190	0,63
			[ 3300 - 3400 [	33	54	0,62	110441	184631	1,58
			[ 3200 - 3300 [	60	114	1,31	194652	379283	3,24
			[ 3100 - 3200 [	71	185	2,13	223350	602633	5,15
			[ 3000 - 3100 [	82	267	3,07	250373	853006	7,28
			[ 2900 - 3000 [	82	349	4,01	241762	1094768	9,35
			[ 2800 - 2900 [	96	445	5,11	273467	1368235	11,68
			[ 2700 - 2800 [	111	556	6,39	305373	1673608	14,29
			[ 2600 - 2700 [	104	660	7,58	275832	1949440	16,65
			[ 2500 - 2600 [	93	753	8,65	236903	2186343	18,67
			[ 2400 - 2500 [	114	867	9,96	279228	2465571	21,06
			[ 2300 - 2400 [	158	1025	11,77	371641	2837212	24,23
			[ 2200 - 2300 [	210	1235	14,19	472221	3309433	28,26
			[ 2100 - 2200 [	250	1485	17,06	536143	3845576	32,84
			[ 2000 - 2100 [	385	1870	21,48	788196	4633772	39,57
			[ 1900 - 2000 [	472	2342	26,90	919440	5553212	47,42
			[ 1800 - 1900 [	557	2899	33,30	1030227	6583439	56,22
			[ 1700 - 1800 [	441	3340	38,37	773145	7356584	62,82
			[ 1600 - 1700 [	283	3623	41,62	466877	7823461	66,81
			[ 1500 - 1600 [	376	3999	45,94	581071	8404532	71,77
			[ 1400 - 1500 [	428	4427	50,86	620069	9024601	77,07
			[ 1300 - 1400 [	360	4787	54,99	486887	9511488	81,22
			[ 1200 - 1300 [	266	5053	58,05	332451	9843939	84,06
			[ 1100 - 1200 [	235	5288	60,75	270355	10114294	86,37
			[ 1000 - 1100 [	186	5474	62,88	195291	10309585	88,04
			[ 900 - 1000 [	209	5683	65,28	198420	10508005	89,73
			[ 800 - 900 [	222	5905	67,83	188169	10696174	91,34
			[ 700 - 800 [	183	6088	69,94	137418	10833592	92,51
			[ 600 - 700 [	197	6285	72,20	127441	10961033	93,60

**CIRCULATION ANNUELLE PAR  
TRANCHES DECROISSANTES DE DEBIT HORAIRE**

N° DE LA ROUTE	N° DU POSTE	P.L. IMPL. POSTE	TRANCHES DE DEBIT EN VEH./HEURE	N.B.H	N.B.H CUMULE	% CUMULE	CIRCULATION TOTALE	CIRCULATION CUMULEE	% CIRCULATION CUMULEE
			[ 500 - 600 [	308	6593	75,74	168867	11129900	95,05
			[ 400 - 500 [	315	6908	79,36	140207	11270107	96,24
			[ 300 - 400 [	508	7416	85,19	175480	11445587	97,74
			[ 200 - 300 [	677	8093	92,97	167321	11612908	99,17
			[ 100 - 200 [	605	8698	99,92	96551	11709459	99,99
			[ - 100 [	7	8705	100,00	642	11710101	100,00
<b>2</b>	<b>2</b>	<b>30,3</b>	[ 2900 - 3000 [	1	1	0,01	2980	2980	0,06
			[ 2800 - 2900 [	1	2	0,03	2804	5784	0,11
			[ 2700 - 2800 [	2	4	0,05	5458	11242	0,21
			[ 2600 - 2700 [	0	4	0,05	0	11242	0,21
			[ 2500 - 2600 [	2	6	0,08	5108	16350	0,31
			[ 2400 - 2500 [	7	13	0,17	17110	33460	0,63
			[ 2300 - 2400 [	8	21	0,27	18798	52258	0,99
			[ 2200 - 2300 [	12	33	0,43	26922	79180	1,49
			[ 2100 - 2200 [	18	51	0,66	38696	117876	2,22
			[ 2000 - 2100 [	34	85	1,10	69488	187364	3,53
			[ 1900 - 2000 [	29	114	1,48	56548	243912	4,60
			[ 1800 - 1900 [	32	146	1,90	58990	302902	5,71
			[ 1700 - 1800 [	36	182	2,36	62998	365900	6,90
			[ 1600 - 1700 [	62	244	3,17	102015	467915	8,83
			[ 1500 - 1600 [	63	307	3,99	97365	565280	10,66
			[ 1400 - 1500 [	80	387	5,03	115217	680497	12,84
			[ 1300 - 1400 [	164	551	7,16	220315	900812	16,99
			[ 1200 - 1300 [	255	806	10,47	316991	1217803	22,97
			[ 1100 - 1200 [	346	1152	14,97	396464	1614267	30,45
			[ 1000 - 1100 [	526	1678	21,80	550039	2164306	40,83
			[ 900 - 1000 [	696	2374	30,85	659676	2823982	53,27
			[ 800 - 900 [	693	3067	39,85	587874	3411856	64,36
			[ 700 - 800 [	647	3714	48,26	485727	3897583	73,52
			[ 600 - 700 [	571	4285	55,68	371829	4269412	80,54
			[ 500 - 600 [	511	4796	62,32	280261	4549673	85,82
			[ 400 - 500 [	488	5284	68,66	220502	4770175	89,98
			[ 300 - 400 [	566	5850	76,01	196493	4966668	93,69
			[ 200 - 300 [	763	6613	85,93	188628	5155296	97,25
			[ 100 - 200 [	853	7466	97,01	128915	5284211	99,68
			[ - 100 [	230	7696	100,00	16913	5301124	100,00
<b>1</b>	<b>3</b>	<b>46,2</b>	[ 1400 - 1500 [	2	2	0,03	2842	2842	0,11
			[ 1300 - 1400 [	2	4	0,05	2635	5477	0,22

**CIRCULATION ANNUELLE PAR  
TRANCHES DECROISSANTES DE DEBIT HORAIRE**

N° DE LA ROUTE	N° DU POSTE	P.L IMPL. POSTE	TRANCHES DE DEBIT EN VEH./HEURE	N.B.H	N.B.H CUMULE	% CUMULE	CIRCULATION TOTALE	CIRCULATION CUMULEE	% CIRCULATION CUMULEE
			[ 1200 - 1300 [	13	17	0,22	16165	21642	0,87
			[ 1100 - 1200 [	36	53	0,67	41199	62841	2,53
			[ 1000 - 1100 [	63	116	1,47	66486	129327	5,21
			[ 900 - 1000 [	96	212	2,69	90616	219943	8,86
			[ 800 - 900 [	149	361	4,57	125919	345862	13,93
			[ 700 - 800 [	185	546	6,92	137765	483627	19,47
			[ 600 - 700 [	353	899	11,39	228469	712096	28,67
			[ 500 - 600 [	488	1387	17,57	265272	977368	39,35
			[ 400 - 500 [	1074	2461	31,18	477384	1454752	58,57
			[ 300 - 400 [	1373	3834	48,57	483752	1938504	78,05
			[ 200 - 300 [	1052	4886	61,90	264315	2202819	88,69
			[ 100 - 200 [	1220	6106	77,35	179922	2382741	95,94
			[ - 100 [	1788	7894	100,00	100854	2483595	100,00
<b>13</b>	<b>5</b>	<b>58</b>	[ 600 - 700 [	6	6	0,08	3713	3713	0,30
			[ 500 - 600 [	35	41	0,53	18662	22375	1,82
			[ 400 - 500 [	163	204	2,65	71063	93438	7,61
			[ 300 - 400 [	627	831	10,80	212117	305555	24,90
			[ 200 - 300 [	2113	2944	38,26	508713	814268	66,35
			[ 100 - 200 [	1813	4757	61,82	273647	1087915	88,64
			[ - 100 [	2938	7695	100,00	139360	1227275	100,00
<b>13</b>	<b>6</b>	<b>120</b>	[ 500 - 600 [	4	4	0,06	2037	2037	0,19
			[ 400 - 500 [	45	49	0,71	18952	20989	2,00
			[ 300 - 400 [	405	454	6,61	135367	156356	14,90
			[ 200 - 300 [	2164	2618	38,14	521414	677770	64,61
			[ 100 - 200 [	1639	4257	62,01	248869	926639	88,33
			[ - 100 [	2608	6865	100,00	122439	1049078	100,00
<b>413</b>	<b>10</b>	<b>66,8</b>	[ 500 - 600 [	3	3	0,19	1676	1676	0,54
			[ 400 - 500 [	26	29	1,88	10872	12548	4,07
			[ 300 - 400 [	287	316	20,49	95852	108400	35,14
			[ 200 - 300 [	515	831	53,89	131508	239908	77,77
			[ 100 - 200 [	289	1120	72,63	42559	282467	91,57
			[ - 100 [	422	1542	100,00	26003	308470	100,00
<b>6</b>	<b>11</b>	<b>71,38</b>	[ 1100 - 1200 [	2	2	0,03	2251	2251	0,10
			[ 1000 - 1100 [	3	5	0,07	3059	5310	0,24
			[ 900 - 1000 [	10	15	0,22	9376	14686	0,66
			[ 800 - 900 [	31	46	0,69	26047	40733	1,82
			[ 700 - 800 [	158	204	3,04	116179	156912	7,02
			[ 600 - 700 [	589	793	11,83	377849	534761	23,92

**CIRCULATION ANNUELLE PAR  
TRANCHES DECROISSANTES DE DEBIT HORAIRE**

N° DE LA ROUTE	N° DU POSTE	P.L IMPL. POSTE	TRANCHES DE DEBIT EN VEH./HEURE	N.B.H	N.B.H CUMULE	% CUMULE	CIRCULATION TOTALE	CIRCULATION CUMULEE	% CIRCULATION CUMULEE
			[ 500 - 600 [	1106	1899	28,34	604014	1138775	50,95
			[ 400 - 500 [	953	2852	42,56	432196	1570971	70,28
			[ 300 - 400 [	636	3488	52,05	223917	1794888	80,30
			[ 200 - 300 [	783	4271	63,74	193533	1988421	88,96
			[ 100 - 200 [	1164	5435	81,11	167268	2155689	96,44
			[ - 100 [	1266	6701	100,00	79581	2235270	100,00
<b>322</b>	<b>13</b>	<b>57,54</b>	[ 1300 - 1400 [	2	2	0,03	2646	2646	0,11
			[ 1200 - 1300 [	12	14	0,20	14963	17609	0,71
			[ 1100 - 1200 [	56	70	0,98	63649	81258	3,27
			[ 1000 - 1100 [	95	165	2,32	99444	180702	7,26
			[ 900 - 1000 [	139	304	4,27	131707	312409	12,56
			[ 800 - 900 [	235	539	7,57	199189	511598	20,57
			[ 700 - 800 [	323	862	12,11	240528	752126	30,23
			[ 600 - 700 [	548	1410	19,80	353921	1106047	44,46
			[ 500 - 600 [	709	2119	29,76	386941	1492988	60,02
			[ 400 - 500 [	952	3071	43,13	426052	1919040	77,14
			[ 300 - 400 [	663	3734	52,44	238043	2157083	86,71
			[ 200 - 300 [	529	4263	59,87	130231	2287314	91,95
			[ 100 - 200 [	768	5031	70,65	112527	2399841	96,47
			[ - 100 [	2090	7121	100,00	87800	2487641	100,00
<b>1</b>	<b>14</b>	<b>329,5</b>	[ 1400 - 1500 [	1	1	0,02	1413	1413	0,06
			[ 1300 - 1400 [	1	2	0,03	1335	2748	0,12
			[ 1200 - 1300 [	5	7	0,12	6213	8961	0,38
			[ 1100 - 1200 [	9	16	0,27	10305	19266	0,82
			[ 1000 - 1100 [	21	37	0,62	21955	41221	1,75
			[ 900 - 1000 [	81	118	1,98	76006	117227	4,97
			[ 800 - 900 [	234	352	5,92	196730	313957	13,30
			[ 700 - 800 [	366	718	12,07	271438	585395	24,80
			[ 600 - 700 [	719	1437	24,16	467224	1052619	44,59
			[ 500 - 600 [	1178	2615	43,97	641355	1693974	71,75
			[ 400 - 500 [	533	3148	52,93	243067	1937041	82,05
			[ 300 - 400 [	404	3552	59,73	140473	2077514	88,00
			[ 200 - 300 [	483	4035	67,85	117785	2195299	92,99
			[ 100 - 200 [	703	4738	79,67	103168	2298467	97,36
			[ - 100 [	1209	5947	100,00	62436	2360903	100,00
<b>1</b>	<b>18</b>	<b>431</b>	[ 900 - 1000 [	2	2	0,06	1914	1914	0,22
			[ 800 - 900 [	8	10	0,31	6702	8616	1,01
			[ 700 - 800 [	15	25	0,79	10994	19610	2,29

**CIRCULATION ANNUELLE PAR  
TRANCHES DECROISSANTES DE DEBIT HORAIRE**

N° DE LA ROUTE	N° DU POSTE	P.L IMPL. POSTE	TRANCHES DE DEBIT EN VEH./HEURE	N.B.H	N.B.H CUMULE	% CUMULE	CIRCULATION TOTALE	CIRCULATION CUMULEE	% CIRCULATION CUMULEE
			[ 600 - 700 [	42	67	2,11	27080	46690	5,45
			[ 500 - 600 [	182	249	7,83	97116	143806	16,78
			[ 400 - 500 [	637	886	27,85	282000	425806	49,69
			[ 300 - 400 [	559	1445	45,43	198476	624282	72,84
			[ 200 - 300 [	392	1837	57,75	98644	722926	84,35
			[ 100 - 200 [	654	2491	78,31	94612	817538	95,39
			[ - 100 [	690	3181	100,00	39472	857010	100,00
<b>1</b>	<b>19</b>	<b>491</b>	[ 1200 - 1300 [	2	2	0,04	2450	2450	0,15
			[ 1100 - 1200 [	3	5	0,11	3361	5811	0,36
			[ 1000 - 1100 [	11	16	0,36	11548	17359	1,08
			[ 900 - 1000 [	23	39	0,88	21710	39069	2,44
			[ 800 - 900 [	65	104	2,34	54594	93663	5,85
			[ 700 - 800 [	148	252	5,67	109617	203280	12,70
			[ 600 - 700 [	331	583	13,11	212965	416245	26,01
			[ 500 - 600 [	866	1449	32,59	474029	890274	55,63
			[ 400 - 500 [	641	2090	47,01	291926	1182200	73,88
			[ 300 - 400 [	391	2481	55,80	137293	1319493	82,46
			[ 200 - 300 [	460	2941	66,15	112375	1431868	89,48
			[ 100 - 200 [	834	3775	84,91	120588	1552456	97,02
			[ - 100 [	671	4446	100,00	47753	1600209	100,00
<b>9</b>	<b>20</b>	<b>73,844</b>	[ 1600 - 1700 [	3	3	0,10	4884	4884	0,25
			[ 1500 - 1600 [	7	10	0,34	10677	15561	0,80
			[ 1400 - 1500 [	24	34	1,17	34354	49915	2,58
			[ 1300 - 1400 [	63	97	3,34	84169	134084	6,93
			[ 1200 - 1300 [	166	263	9,07	206753	340837	17,63
			[ 1100 - 1200 [	229	492	16,96	262474	603311	31,20
			[ 1000 - 1100 [	174	666	22,96	182482	785793	40,64
			[ 900 - 1000 [	216	882	30,40	204253	990046	51,20
			[ 800 - 900 [	296	1178	40,61	250320	1240366	64,15
			[ 700 - 800 [	341	1519	52,36	255819	1496185	77,38
			[ 600 - 700 [	196	1715	59,12	128550	1624735	84,03
			[ 500 - 600 [	108	1823	62,84	59061	1683796	87,08
			[ 400 - 500 [	164	1987	68,49	73916	1757712	90,91

**CIRCULATION ANNUELLE PAR  
TRANCHES DECROISSANTES DE DEBIT HORAIRE**

N° DE LA ROUTE	N° DU POSTE	P.L. IMPL. POSTE	TRANCHES DE DEBIT EN VEH./HEURE	N.B.H	N.B.H CUMULE	% CUMULE	CIRCULATION TOTALE	CIRCULATION CUMULEE	% CIRCULATION CUMULEE
			[ 300 - 400 [	180	2167	74,70	61807	1819519	94,10
			[ 200 - 300 [	212	2379	82,01	52241	1871760	96,80
			[ 100 - 200 [	333	2712	93,49	48054	1919814	99,29
			[ - 100 [	189	2901	100,00	13744	1933558	100,00
<b>11</b>	<b>21</b>	<b>105,25</b>	[ 1000 - 1100 [	3	3	0,03	3050	3050	0,10
			[ 900 - 1000 [	13	16	0,18	11957	15007	0,51
			[ 800 - 900 [	48	64	0,73	39778	54785	1,87
			[ 700 - 800 [	244	308	3,52	180757	235542	8,03
			[ 600 - 700 [	570	878	10,04	365879	601421	20,50
			[ 500 - 600 [	1260	2138	24,45	686088	1287509	43,88
			[ 400 - 500 [	1681	3819	43,67	759070	2046579	69,75
			[ 300 - 400 [	1032	4851	55,47	365493	2412072	82,21
			[ 200 - 300 [	874	5725	65,46	213381	2625453	89,48
			[ 100 - 200 [	1452	7177	82,06	213127	2838580	96,75
			[ - 100 [	1569	8746	100,00	95389	2933969	100,00
<b>11</b>	<b>22</b>	<b>124,06</b>	[ 600 - 700 [	4	4	0,21	2482	2482	0,47
			[ 500 - 600 [	64	68	3,64	34571	37053	6,99
			[ 400 - 500 [	415	483	25,88	181061	218114	41,14
			[ 300 - 400 [	560	1043	55,89	199060	417174	78,68
			[ 200 - 300 [	243	1286	68,92	63439	480613	90,65
			[ 100 - 200 [	190	1476	79,10	26547	507160	95,65
			[ - 100 [	390	1866	100,00	23047	530207	100,00
<b>8</b>	<b>24</b>	<b>773,74</b>	[ 900 - 1000 [	1	1	0,11	943	943	0,36
			[ 800 - 900 [	2	3	0,34	1697	2640	1,00
			[ 700 - 800 [	7	10	1,15	5050	7690	2,92
			[ 600 - 700 [	46	56	6,43	29324	37014	14,07
			[ 500 - 600 [	162	218	25,03	88420	125434	47,68
			[ 400 - 500 [	132	350	40,18	59911	185345	70,45
			[ 300 - 400 [	82	432	49,60	28895	214240	81,44
			[ 200 - 300 [	69	501	57,52	17302	231542	88,01
			[ 100 - 200 [	118	619	71,07	17304	248846	94,59
			[ - 100 [	252	871	100,00	14233	263079	100,00
<b>503</b>	<b>25</b>	<b>5,854</b>	[ 1400 - 1500 [	4	4	0,12	5826	5826	0,29
			[ 1300 - 1400 [	6	10	0,29	7981	13807	0,68
			[ 1200 - 1300 [	36	46	1,36	44701	58508	2,87
			[ 1100 - 1200 [	114	160	4,72	129901	188409	9,25
			[ 1000 - 1100 [	379	539	15,89	394596	583005	28,62

**CIRCULATION ANNUELLE PAR  
TRANCHES DECROISSANTES DE DEBIT HORAIRE**

N° DE LA ROUTE	N° DU POSTE	P.L. IMPL. POSTE	TRANCHES DE DEBIT EN VEH./HEURE	N.B.H	N.B.H CUMULE	% CUMULE	CIRCULATION TOTALE	CIRCULATION CUMULEE	% CIRCULATION CUMULEE
			[ 900 - 1000 [	567	1106	32,60	538679	1121684	55,07
			[ 800 - 900 [	371	1477	43,53	317782	1439466	70,67
			[ 700 - 800 [	205	1682	49,57	153575	1593041	78,21
			[ 600 - 700 [	171	1853	54,61	111299	1704340	83,68
			[ 500 - 600 [	143	1996	58,83	78408	1782748	87,53
			[ 400 - 500 [	111	2107	62,10	50140	1832888	89,99
			[ 300 - 400 [	183	2290	67,49	64247	1897135	93,14
			[ 200 - 300 [	217	2507	73,89	52758	1949893	95,73
			[ 100 - 200 [	376	2883	84,97	54773	2004666	98,42
			[ - 100 [	510	3393	100,00	32100	2036766	100,00
<b>6</b>	<b>26</b>	<b>187</b>	[ 1100 - 1200 [	7	7	0,13	7871	7871	0,37
			[ 1000 - 1100 [	5	12	0,22	5187	13058	0,62
			[ 900 - 1000 [	38	50	0,92	35639	48697	2,30
			[ 800 - 900 [	104	154	2,83	87608	136305	6,44
			[ 700 - 800 [	310	464	8,52	229265	365570	17,28
			[ 600 - 700 [	745	1209	22,20	477866	843436	39,88
			[ 500 - 600 [	1064	2273	41,73	589139	1432575	67,73
			[ 400 - 500 [	565	2838	52,10	256491	1689066	79,85
			[ 300 - 400 [	372	3210	58,93	129374	1818440	85,97
			[ 200 - 300 [	549	3759	69,01	134315	1952755	92,32
			[ 100 - 200 [	724	4483	82,30	104113	2056868	97,24
			[ - 100 [	964	5447	100,00	58311	2115179	100,00
<b>6</b>	<b>27</b>	<b>276</b>	[ 300 - 400 [	4	4	0,29	1285	1285	0,75
			[ 200 - 300 [	287	291	20,92	66011	67296	39,17
			[ 100 - 200 [	485	776	55,79	76443	143739	83,66
			[ - 100 [	615	1391	100,00	28066	171805	100,00
<b>8</b>	<b>29</b>	<b>627,5</b>	[ 200 - 300 [	159	159	2,49	35259	35259	6,43
			[ 100 - 200 [	2376	2535	39,62	323795	359054	65,49
			[ - 100 [	3863	6398	100,00	189236	548290	100,00
<b>13</b>	<b>30</b>	<b>492,05</b>	[ 300 - 400 [	105	105	12,68	34556	34556	25,15
			[ 200 - 300 [	253	358	43,24	64686	99242	72,23
			[ 100 - 200 [	157	515	62,20	23048	122290	89,01
			[ - 100 [	313	828	100,00	15100	137390	100,00
<b>2</b>	<b>32</b>	<b>434,8</b>	[ 900 - 1000 [	6	6	0,15	5639	5639	0,38
			[ 800 - 900 [	32	38	0,97	26913	32552	2,19
			[ 700 - 800 [	181	219	5,59	132706	165258	11,09
			[ 600 - 700 [	806	1025	26,17	515670	680928	45,72
			[ 500 - 600 [	655	1680	42,89	366082	1047010	70,29

**CIRCULATION ANNUELLE PAR  
TRANCHES DECROISSANTES DE DEBIT HORAIRE**

N° DE LA ROUTE	N° DU POSTE	P.L IMPL. POSTE	TRANCHES DE DEBIT EN VEH./HEURE	N.B.H	N.B.H CUMULE	% CUMULE	CIRCULATION TOTALE	CIRCULATION CUMULEE	% CIRCULATION CUMULEE
			[ 400 - 500 [	284	1964	50,14	128267	1175277	78,90
			[ 300 - 400 [	265	2229	56,91	93131	1268408	85,16
			[ 200 - 300 [	327	2556	65,25	79144	1347552	90,47
			[ 100 - 200 [	644	3200	81,70	91102	1438654	96,59
			[ - 100 [	717	3917	100,00	50834	1489488	100,00
<b>6</b>	<b>33</b>	<b>403,9</b>	[ 300 - 400 [	6	6	0,11	1884	1884	0,41
			[ 200 - 300 [	169	175	3,34	37736	39620	8,70
			[ 100 - 200 [	1987	2162	41,31	272586	312206	68,52
			[ - 100 [	3072	5234	100,00	143413	455619	100,00
<b>2</b>	<b>34</b>	<b>567,99</b>	[ 2900 - 3000 [	3	3	0,06	8853	8853	0,22
			[ 2800 - 2900 [	0	3	0,06	0	8853	0,22
			[ 2700 - 2800 [	2	5	0,10	5460	14313	0,36
			[ 2600 - 2700 [	2	7	0,14	5264	19577	0,49
			[ 2500 - 2600 [	3	10	0,20	7698	27275	0,68
			[ 2400 - 2500 [	1	11	0,22	2437	29712	0,74
			[ 2300 - 2400 [	5	16	0,32	11680	41392	1,03
			[ 2200 - 2300 [	13	29	0,57	29334	70726	1,77
			[ 2100 - 2200 [	16	45	0,89	34307	105033	2,63
			[ 2000 - 2100 [	21	66	1,31	42901	147934	3,70
			[ 1900 - 2000 [	20	86	1,70	38978	186912	4,67
			[ 1800 - 1900 [	40	126	2,49	73456	260368	6,51
			[ 1700 - 1800 [	55	181	3,58	96007	356375	8,91
			[ 1600 - 1700 [	90	271	5,36	147941	504316	12,61
			[ 1500 - 1600 [	158	429	8,48	243855	748171	18,71
			[ 1400 - 1500 [	203	632	12,50	294138	1042309	26,06
			[ 1300 - 1400 [	253	885	17,50	341579	1383888	34,60
			[ 1200 - 1300 [	347	1232	24,37	432738	1816626	45,42
			[ 1100 - 1200 [	418	1650	32,63	480549	2297175	57,44
			[ 1000 - 1100 [	379	2029	40,13	398617	2695792	67,40
			[ 900 - 1000 [	281	2310	45,69	267117	2962909	74,08
			[ 800 - 900 [	216	2526	49,96	184248	3147157	78,69
			[ 700 - 800 [	197	2723	53,86	147649	3294806	82,38
			[ 600 - 700 [	192	2915	57,65	124263	3419069	85,49
			[ 500 - 600 [	221	3136	62,03	120839	3539908	88,51
			[ 400 - 500 [	314	3450	68,24	139874	3679782	92,01
			[ 300 - 400 [	384	3834	75,83	133661	3813443	95,35
			[ 200 - 300 [	414	4248	84,02	103913	3917356	97,95
			[ 100 - 200 [	367	4615	91,28	54843	3972199	99,32

**CIRCULATION ANNUELLE PAR  
TRANCHES DECROISSANTES DE DEBIT HORAIRE**

N° DE LA ROUTE	N° DU POSTE	P.L IMPL. POSTE	TRANCHES DE DEBIT EN VEH./HEURE	N.B.H	N.B.H CUMULE	% CUMULE	CIRCULATION TOTALE	CIRCULATION CUMULEE	% CIRCULATION CUMULEE
			[ - 100 [	441	5056	100,00	27300	3999499	100,00
<b>17</b>	<b>36</b>	<b>257,7</b>	[ 100 - 200 [	4	4	0,14	552	552	0,69
			[ - 100 [	2771	2775	100,00	79341	79893	100,00
<b>9</b>	<b>37</b>	<b>208</b>	[ 600 - 700 [	13	13	0,18	8129	8129	0,43
			[ 500 - 600 [	121	134	1,86	64097	72226	3,85
			[ 400 - 500 [	1177	1311	18,21	506821	579047	30,89
			[ 300 - 400 [	2140	3451	47,94	762716	1341763	71,57
			[ 200 - 300 [	958	4409	61,25	239822	1581585	84,36
			[ 100 - 200 [	1348	5757	79,98	196731	1778316	94,86
			[ - 100 [	1441	7198	100,00	96457	1874773	100,00
<b>8</b>	<b>38</b>	<b>198,6</b>	[ 500 - 600 [	11	11	0,14	5731	5731	0,35
			[ 400 - 500 [	272	283	3,54	117334	123065	7,46
			[ 300 - 400 [	1984	2267	28,32	668808	791873	48,01
			[ 200 - 300 [	2027	4294	53,64	520892	1312765	79,59
			[ 100 - 200 [	1368	5662	70,73	199494	1512259	91,68
			[ - 100 [	2343	8005	100,00	137186	1649445	100,00
<b>8</b>	<b>41</b>	<b>172</b>	[ 500 - 600 [	5	5	0,07	2652	2652	0,20
			[ 400 - 500 [	90	95	1,34	38430	41082	3,10
			[ 300 - 400 [	1117	1212	17,09	374699	415781	31,36
			[ 200 - 300 [	2193	3405	48,01	554505	970286	73,19
			[ 100 - 200 [	1606	5011	70,65	236327	1206613	91,02
			[ - 100 [	2082	7093	100,00	119046	1325659	100,00
<b>10</b>	<b>42</b>	<b>17</b>	[ 1100 - 1200 [	6	6	0,07	6712	6712	0,13
			[ 1000 - 1100 [	121	127	1,46	124486	131198	2,63
			[ 900 - 1000 [	719	846	9,70	676129	807327	16,17
			[ 800 - 900 [	1885	2731	31,31	1590655	2397982	48,03
			[ 700 - 800 [	1598	4329	49,63	1209776	3607758	72,27
			[ 600 - 700 [	604	4933	56,56	395443	4003201	80,19
			[ 500 - 600 [	452	5385	61,74	250948	4254149	85,22
			[ 400 - 500 [	410	5795	66,44	184025	4438174	88,90
			[ 300 - 400 [	631	6426	73,68	219371	4657545	93,30
			[ 200 - 300 [	626	7052	80,85	152985	4810530	96,36
			[ 100 - 200 [	881	7933	90,95	127122	4937652	98,91
			[ - 100 [	789	8722	100,00	54566	4992218	100,00
<b>10</b>	<b>43</b>	<b>363</b>	[ 300 - 400 [	16	16	0,92	5112	5112	2,21
			[ 200 - 300 [	520	536	30,84	121468	126580	54,65
			[ 100 - 200 [	467	1003	57,71	76311	202891	87,60
			[ - 100 [	735	1738	100,00	28713	231604	100,00
<b>9</b>	<b>44</b>	<b>452,43</b>	[ 300 - 400 [	3	3	0,04	976	976	0,19
			[ 200 - 300 [	34	37	0,48	8075	9051	1,80

**CIRCULATION ANNUELLE PAR  
TRANCHES DECROISSANTES DE DEBIT HORAIRE**

N° DE LA ROUTE	N° DU POSTE	P.L IMPL. POSTE	TRANCHES DE DEBIT EN VEH./HEURE	N.B.H	N.B.H CUMULE	% CUMULE	CIRCULATION TOTALE	CIRCULATION CUMULEE	% CIRCULATION CUMULEE
			[ 100 - 200 [	1460	1497	19,23	177925	186976	37,18
			[ - 100 [	6287	7784	100,00	315868	502844	100,00
<b>1</b>	<b>45</b>	<b>1012,7</b>	[ 400 - 500 [	17	17	0,46	7375	7375	1,08
			[ 300 - 400 [	344	361	9,75	113314	120689	17,65
			[ 200 - 300 [	1380	1741	47,02	341317	462006	67,56
			[ 100 - 200 [	1075	2816	76,05	159230	621236	90,84
			[ - 100 [	887	3703	100,00	62631	683867	100,00
<b>1</b>	<b>46</b>	<b>1042,6</b>	[ 300 - 400 [	39	39	2,55	12398	12398	5,32
			[ 200 - 300 [	391	430	28,10	94268	106666	45,81
			[ 100 - 200 [	637	1067	69,74	94805	201471	86,53
			[ - 100 [	463	1530	100,00	31359	232830	100,00
<b>1</b>	<b>47</b>	<b>1300</b>	[ 200 - 300 [	13	13	0,36	2765	2765	0,79
			[ 100 - 200 [	1680	1693	46,27	207540	210305	60,30
			[ - 100 [	1966	3659	100,00	138471	348776	100,00
<b>6</b>	<b>52</b>	<b>14,31</b>	[ 4700 - 4800 [	2	2	0,02	9452	9452	0,07
			[ 4600 - 4700 [	2	4	0,05	9301	18753	0,14
			[ 4500 - 4600 [	3	7	0,08	13575	32328	0,23
			[ 4400 - 4500 [	8	15	0,17	35649	67977	0,49
			[ 4300 - 4400 [	6	21	0,24	26064	94041	0,68
			[ 4200 - 4300 [	10	31	0,35	42494	136535	0,99
			[ 4100 - 4200 [	6	37	0,42	24821	161356	1,17
			[ 4000 - 4100 [	7	44	0,50	28333	189689	1,38
			[ 3900 - 4000 [	12	56	0,64	47364	237053	1,72
			[ 3800 - 3900 [	8	64	0,73	30599	267652	1,94
			[ 3700 - 3800 [	14	78	0,89	52504	320156	2,32
			[ 3600 - 3700 [	20	98	1,12	73065	393221	2,85
			[ 3500 - 3600 [	28	126	1,44	99522	492743	3,57
			[ 3400 - 3500 [	29	155	1,77	99842	592585	4,30
			[ 3300 - 3400 [	49	204	2,33	164240	756825	5,49
			[ 3200 - 3300 [	56	260	2,97	181932	938757	6,81
			[ 3100 - 3200 [	62	322	3,68	195034	1133791	8,22
			[ 3000 - 3100 [	92	414	4,73	280602	1414393	10,26
			[ 2900 - 3000 [	143	557	6,37	421525	1835918	13,32
			[ 2800 - 2900 [	154	711	8,13	438156	2274074	16,49
			[ 2700 - 2800 [	181	892	10,20	497273	2771347	20,10
			[ 2600 - 2700 [	198	1090	12,46	524078	3295425	23,90
			[ 2500 - 2600 [	267	1357	15,51	680317	3975742	28,84
			[ 2400 - 2500 [	334	1691	19,33	817166	4792908	34,76

**CIRCULATION ANNUELLE PAR  
TRANCHES DECROISSANTES DE DEBIT HORAIRE**

N° DE LA ROUTE	N° DU POSTE	P.L IMPL. POSTE	TRANCHES DE DEBIT EN VEH./HEURE	N.B.H	N.B.H CUMULE	% CUMULE	CIRCULATION TOTALE	CIRCULATION CUMULEE	% CIRCULATION CUMULEE
			[ 2300 - 2400 [	381	2072	23,69	895010	5687918	41,26
			[ 2200 - 2300 [	425	2497	28,55	955361	6643279	48,19
			[ 2100 - 2200 [	475	2972	33,98	1020476	7663755	55,59
			[ 2000 - 2100 [	506	3478	39,76	1035904	8699659	63,10
			[ 1900 - 2000 [	517	3995	45,67	1008590	9708249	70,42
			[ 1800 - 1900 [	323	4318	49,37	599092	10307341	74,76
			[ 1700 - 1800 [	191	4509	51,55	334772	10642113	77,19
			[ 1600 - 1700 [	208	4717	53,93	343332	10985445	79,68
			[ 1500 - 1600 [	196	4913	56,17	304073	11289518	81,89
			[ 1400 - 1500 [	149	5062	57,87	216100	11505618	83,45
			[ 1300 - 1400 [	128	5190	59,33	172708	11678326	84,71
			[ 1200 - 1300 [	178	5368	61,37	222252	11900578	86,32
			[ 1100 - 1200 [	182	5550	63,45	209001	12109579	87,83
			[ 1000 - 1100 [	181	5731	65,52	190071	12299650	89,21
			[ 900 - 1000 [	196	5927	67,76	186271	12485921	90,56
			[ 800 - 900 [	247	6174	70,58	210089	12696010	92,09
			[ 700 - 800 [	253	6427	73,48	188824	12884834	93,46
			[ 600 - 700 [	273	6700	76,60	176068	13060902	94,73
			[ 500 - 600 [	313	7013	80,18	171006	13231908	95,98
			[ 400 - 500 [	398	7411	84,73	178506	13410414	97,27
			[ 300 - 400 [	548	7959	90,99	191454	13601868	98,66
			[ 200 - 300 [	636	8595	98,26	157838	13759706	99,80
			[ 100 - 200 [	149	8744	99,97	27027	13786733	100,00
			[ - 100 [	3	8747	100,00	44	13786777	100,00
<b>9</b>	<b>59</b>	<b>42,1</b>	[ 1600 - 1700 [	6	6	0,16	9892	9892	0,34
			[ 1500 - 1600 [	66	72	1,87	101884	111776	3,83
			[ 1400 - 1500 [	148	220	5,72	213599	325375	11,16
			[ 1300 - 1400 [	262	482	12,53	351605	676980	23,21
			[ 1200 - 1300 [	416	898	23,34	518933	1195913	41,00
			[ 1100 - 1200 [	368	1266	32,90	423267	1619180	55,52
			[ 1000 - 1100 [	289	1555	40,41	304524	1923704	65,96
			[ 900 - 1000 [	173	1728	44,91	163782	2087486	71,57
			[ 800 - 900 [	152	1880	48,86	128734	2216220	75,99
			[ 700 - 800 [	151	2031	52,78	112811	2329031	79,85
			[ 600 - 700 [	193	2224	57,80	124463	2453494	84,12
			[ 500 - 600 [	244	2468	64,14	134408	2587902	88,73
			[ 400 - 500 [	214	2682	69,70	96247	2684149	92,03
			[ 300 - 400 [	210	2892	75,16	74362	2758511	94,58

**CIRCULATION ANNUELLE PAR  
TRANCHES DECROISSANTES DE DEBIT HORAIRE**

N° DE LA ROUTE	N° DU POSTE	P.L IMPL. POSTE	TRANCHES DE DEBIT EN VEH./HEURE	N.B.H	N.B.H CUMULE	% CUMULE	CIRCULATION TOTALE	CIRCULATION CUMULEE	% CIRCULATION CUMULEE
			[ 200 - 300 [	322	3214	83,52	79655	2838166	97,31
			[ 100 - 200 [	435	3649	94,83	63841	2902007	99,50
			[ - 100 [	199	3848	100,00	14577	2916584	100,00
<b>16</b>	<b>60</b>	<b>11</b>	[ 1100 - 1200 [	1	1	0,03	1101	1101	0,10
			[ 1000 - 1100 [	8	9	0,26	8329	9430	0,83
			[ 900 - 1000 [	37	46	1,32	34747	44177	3,87
			[ 800 - 900 [	56	102	2,92	47329	91506	8,03
			[ 700 - 800 [	98	200	5,73	73334	164840	14,46
			[ 600 - 700 [	242	442	12,66	155820	320660	28,12
			[ 500 - 600 [	345	787	22,54	188694	509354	44,67
			[ 400 - 500 [	602	1389	39,79	267447	776801	68,13
			[ 300 - 400 [	457	1846	52,88	163941	940742	82,51
			[ 200 - 300 [	291	2137	61,21	71407	1012149	88,77
			[ 100 - 200 [	563	2700	77,34	82463	1094612	96,01
			[ - 100 [	791	3491	100,00	45536	1140148	100,00
<b>3038</b>	<b>61</b>	<b>5</b>	[ 3000 - 3100 [	1	1	0,03	3040	3040	0,06
			[ 2900 - 3000 [	7	8	0,21	20689	23729	0,47
			[ 2800 - 2900 [	9	17	0,45	25597	49326	0,98
			[ 2700 - 2800 [	16	33	0,88	43998	93324	1,85
			[ 2600 - 2700 [	34	67	1,79	89776	183100	3,63
			[ 2500 - 2600 [	60	127	3,40	152758	335858	6,66
			[ 2400 - 2500 [	68	195	5,22	166230	502088	9,96
			[ 2300 - 2400 [	117	312	8,35	274496	776584	15,40
			[ 2200 - 2300 [	133	445	11,90	298520	1075104	21,32
			[ 2100 - 2200 [	198	643	17,20	424762	1499866	29,75
			[ 2000 - 2100 [	201	844	22,58	410806	1910672	37,90
			[ 1900 - 2000 [	227	1071	28,65	442482	2353154	46,67
			[ 1800 - 1900 [	238	1309	35,02	439973	2793127	55,40
			[ 1700 - 1800 [	212	1521	40,69	370742	3163869	62,75
			[ 1600 - 1700 [	249	1770	47,35	410749	3574618	70,90
			[ 1500 - 1600 [	190	1960	52,43	294069	3868687	76,73
			[ 1400 - 1500 [	165	2125	56,85	239718	4108405	81,49
			[ 1300 - 1400 [	107	2232	59,71	144683	4253088	84,36
			[ 1200 - 1300 [	73	2305	61,66	91512	4344600	86,17
			[ 1100 - 1200 [	69	2374	63,51	79572	4424172	87,75
			[ 1000 - 1100 [	73	2447	65,46	76709	4500881	89,27
			[ 900 - 1000 [	82	2529	67,66	77865	4578746	90,82
			[ 800 - 900 [	74	2603	69,64	62676	4641422	92,06

**CIRCULATION ANNUELLE PAR  
TRANCHES DECROISSANTES DE DEBIT HORAIRE**

N° DE LA ROUTE	N° DU POSTE	P.L IMPL. POSTE	TRANCHES DE DEBIT EN VEH./HEURE	N.B.H	N.B.H CUMULE	% CUMULE	CIRCULATION TOTALE	CIRCULATION CUMULEE	% CIRCULATION CUMULEE
			[ 700 - 800 [	102	2705	72,36	76248	4717670	93,57
			[ 600 - 700 [	102	2807	75,09	66037	4783707	94,88
			[ 500 - 600 [	119	2926	78,28	65322	4849029	96,18
			[ 400 - 500 [	105	3031	81,09	47152	4896181	97,11
			[ 300 - 400 [	151	3182	85,13	52179	4948360	98,15
			[ 200 - 300 [	184	3366	90,05	45816	4994176	99,06
			[ 100 - 200 [	273	3639	97,35	40326	5034502	99,86
			[ - 100 [	99	3738	100,00	7305	5041807	100,00
<b>2010</b>	<b>62</b>	<b>36,7</b>	[ 300 - 400 [	37	37	0,46	11671	11671	1,15
			[ 200 - 300 [	1944	1981	24,55	442925	454596	44,79
			[ 100 - 200 [	2838	4819	59,73	454034	908630	89,53
			[ - 100 [	3249	8068	100,00	106237	1014867	100,00
<b>6</b>	<b>63</b>	<b>212</b>	[ 700 - 800 [	2	2	0,03	1421	1421	0,09
			[ 600 - 700 [	48	50	0,85	30531	31952	2,07
			[ 500 - 600 [	238	288	4,91	128030	159982	10,38
			[ 400 - 500 [	880	1168	19,92	386421	546403	35,46
			[ 300 - 400 [	1830	2998	51,13	644982	1191385	77,32
			[ 200 - 300 [	617	3615	61,66	156324	1347709	87,46
			[ 100 - 200 [	753	4368	74,50	109572	1457281	94,57
			[ - 100 [	1495	5863	100,00	83652	1540933	100,00
<b>8</b>	<b>64</b>	<b>726,5</b>	[ 1900 - 2000 [	1	1	0,07	1933	1933	0,21
			[ 1800 - 1900 [	4	5	0,34	7357	9290	1,01
			[ 1700 - 1800 [	3	8	0,54	5300	14590	1,58
			[ 1600 - 1700 [	9	17	1,14	14732	29322	3,18
			[ 1500 - 1600 [	7	24	1,61	10903	40225	4,36
			[ 1400 - 1500 [	17	41	2,75	24387	64612	7,00
			[ 1300 - 1400 [	9	50	3,36	12160	76772	8,32
			[ 1200 - 1300 [	32	82	5,50	39791	116563	12,63
			[ 1100 - 1200 [	87	169	11,34	99540	216103	23,42
			[ 1000 - 1100 [	125	294	19,73	131538	347641	37,67
			[ 900 - 1000 [	160	454	30,47	150793	498434	54,01
			[ 800 - 900 [	174	628	42,15	147531	645965	70,00
			[ 700 - 800 [	116	744	49,93	87846	733811	79,51
			[ 600 - 700 [	52	796	53,42	33530	767341	83,15
			[ 500 - 600 [	76	872	58,52	41076	808417	87,60
			[ 400 - 500 [	49	921	61,81	22139	830556	90,00
			[ 300 - 400 [	69	990	66,44	24079	854635	92,61
			[ 200 - 300 [	120	1110	74,50	29341	883976	95,79

**CIRCULATION ANNUELLE PAR  
TRANCHES DECROISSANTES DE DEBIT HORAIRE**

N° DE LA ROUTE	N° DU POSTE	P.L. IMPL. POSTE	TRANCHES DE DEBIT EN VEH./HEURE	N.B.H	N.B.H CUMULE	% CUMULE	CIRCULATION TOTALE	CIRCULATION CUMULEE	% CIRCULATION CUMULEE
			[ 100 - 200 [	182	1292	86,71	26306	910282	98,64
			[ - 100 [	198	1490	100,00	12588	922870	100,00
<b>13</b>	<b>65</b>	<b>285</b>	[ 500 - 600 [	6	6	0,35	3222	3222	0,91
			[ 400 - 500 [	48	54	3,16	20959	24181	6,83
			[ 300 - 400 [	369	423	24,72	124047	148228	41,86
			[ 200 - 300 [	467	890	52,02	118808	267036	75,41
			[ 100 - 200 [	419	1309	76,50	61433	328469	92,76
			[ - 100 [	402	1711	100,00	25655	354124	100,00
<b>322</b>	<b>66</b>	<b>42</b>	[ 1300 - 1400 [	8	8	0,13	10794	10794	0,52
			[ 1200 - 1300 [	19	27	0,44	23659	34453	1,66
			[ 1100 - 1200 [	51	78	1,28	58219	92672	4,47
			[ 1000 - 1100 [	80	158	2,58	83951	176623	8,52
			[ 900 - 1000 [	114	272	4,45	108390	285013	13,75
			[ 800 - 900 [	170	442	7,23	144273	429286	20,71
			[ 700 - 800 [	277	719	11,76	206393	635679	30,66
			[ 600 - 700 [	365	1084	17,72	236750	872429	42,08
			[ 500 - 600 [	527	1611	26,34	288854	1161283	56,01
			[ 400 - 500 [	704	2315	37,85	315343	1476626	71,22
			[ 300 - 400 [	829	3144	51,41	291717	1768343	85,30
			[ 200 - 300 [	507	3651	59,70	126040	1894383	91,38
			[ 100 - 200 [	724	4375	71,53	105258	1999641	96,45
			[ - 100 [	1741	6116	100,00	73546	2073187	100,00
<b>1</b>	<b>67</b>	<b>386</b>	[ 1700 - 1800 [	4	4	0,09	6922	6922	0,23
			[ 1600 - 1700 [	2	6	0,14	3336	10258	0,35
			[ 1500 - 1600 [	6	12	0,28	9276	19534	0,66
			[ 1400 - 1500 [	30	42	0,97	42864	62398	2,11
			[ 1300 - 1400 [	79	121	2,80	105487	167885	5,68
			[ 1200 - 1300 [	165	286	6,61	205299	373184	12,63
			[ 1100 - 1200 [	333	619	14,31	380801	753985	25,51
			[ 1000 - 1100 [	579	1198	27,69	606121	1360106	46,02
			[ 900 - 1000 [	740	1938	44,80	703671	2063777	69,83
			[ 800 - 900 [	299	2237	51,71	257559	2321336	78,55
			[ 700 - 800 [	176	2413	55,78	132187	2453523	83,02
			[ 600 - 700 [	147	2560	59,18	95842	2549365	86,26
			[ 500 - 600 [	175	2735	63,22	95764	2645129	89,50
			[ 400 - 500 [	169	2904	67,13	75917	2721046	92,07
			[ 300 - 400 [	218	3122	72,17	75757	2796803	94,63
			[ 200 - 300 [	255	3377	78,06	63251	2860054	96,77

**CIRCULATION ANNUELLE PAR  
TRANCHES DECROISSANTES DE DEBIT HORAIRE**

N° DE LA ROUTE	N° DU POSTE	P.L IMPL. POSTE	TRANCHES DE DEBIT EN VEH./HEURE	N.B.H	N.B.H CUMULE	% CUMULE	CIRCULATION TOTALE	CIRCULATION CUMULEE	% CIRCULATION CUMULEE
			[ 100 - 200 [	436	3813	88,14	61664	2921718	98,86
			[ - 100 [	513	4326	100,00	33677	2955395	100,00
<b>6</b>	<b>68</b>	<b>43</b>	[ 1300 - 1400 [	4	4	0,06	5265	5265	0,16
			[ 1200 - 1300 [	13	17	0,26	16036	21301	0,67
			[ 1100 - 1200 [	36	53	0,81	41136	62437	1,96
			[ 1000 - 1100 [	114	167	2,54	119400	181837	5,69
			[ 900 - 1000 [	270	437	6,65	254362	436199	13,66
			[ 800 - 900 [	611	1048	15,95	514697	950896	29,78
			[ 700 - 800 [	999	2047	31,15	747964	1698860	53,20
			[ 600 - 700 [	707	2754	41,91	463092	2161952	67,70
			[ 500 - 600 [	544	3298	50,18	299386	2461338	77,08
			[ 400 - 500 [	434	3732	56,79	194913	2656251	83,18
			[ 300 - 400 [	518	4250	64,67	180524	2836775	88,83
			[ 200 - 300 [	665	4915	74,79	165435	3002210	94,01
			[ 100 - 200 [	949	5864	89,23	139875	3142085	98,39
			[ - 100 [	708	6572	100,00	51282	3193367	100,00
<b>417</b>	<b>69</b>	<b>4,5</b>	[ 600 - 700 [	11	11	0,15	6935	6935	0,55
			[ 500 - 600 [	67	78	1,05	36037	42972	3,42
			[ 400 - 500 [	204	282	3,81	90201	133173	10,60
			[ 300 - 400 [	484	766	10,35	165733	298906	23,79
			[ 200 - 300 [	2130	2896	39,14	516617	815523	64,90
			[ 100 - 200 [	1974	4870	65,81	296860	1112383	88,52
			[ - 100 [	2530	7400	100,00	144278	1256661	100,00
<b>8</b>	<b>70</b>	<b>352</b>	[ 1200 - 1300 [	1	1	0,01	1204	1204	0,03
			[ 1100 - 1200 [	5	6	0,07	5730	6934	0,19
			[ 1000 - 1100 [	31	37	0,43	32374	39308	1,07
			[ 900 - 1000 [	97	134	1,54	90799	130107	3,56
			[ 800 - 900 [	290	424	4,87	243642	373749	10,22
			[ 700 - 800 [	671	1095	12,59	498975	872724	23,87
			[ 600 - 700 [	1246	2341	26,91	806075	1678799	45,91
			[ 500 - 600 [	1376	3717	42,72	761015	2439814	66,72
			[ 400 - 500 [	945	4662	53,59	428637	2868451	78,45
			[ 300 - 400 [	818	5480	62,99	286424	3154875	86,28
			[ 200 - 300 [	892	6372	73,24	222573	3377448	92,37
			[ 100 - 200 [	1497	7869	90,45	213789	3591237	98,21
			[ - 100 [	831	8700	100,00	65363	3656600	100,00
<b>13</b>	<b>71</b>	<b>16</b>	[ 3200 - 3300 [	2	2	0,02	6454	6454	0,09
			[ 3100 - 3200 [	2	4	0,05	6273	12727	0,18

**CIRCULATION ANNUELLE PAR  
TRANCHES DECROISSANTES DE DEBIT HORAIRE**

N° DE LA ROUTE	N° DU POSTE	P.L IMPL. POSTE	TRANCHES DE DEBIT EN VEH./HEURE	N.B.H	N.B.H CUMULE	% CUMULE	CIRCULATION TOTALE	CIRCULATION CUMULEE	% CIRCULATION CUMULEE
			[ 3000 - 3100 [	12	16	0,18	36507	49234	0,70
			[ 2900 - 3000 [	26	42	0,48	76673	125907	1,78
			[ 2800 - 2900 [	16	58	0,66	45822	171729	2,43
			[ 2700 - 2800 [	32	90	1,03	87994	259723	3,67
			[ 2600 - 2700 [	40	130	1,49	106179	365902	5,18
			[ 2500 - 2600 [	42	172	1,97	107155	473057	6,69
			[ 2400 - 2500 [	38	210	2,40	92956	566013	8,01
			[ 2300 - 2400 [	53	263	3,01	124363	690376	9,77
			[ 2200 - 2300 [	59	322	3,68	133102	823478	11,65
			[ 2100 - 2200 [	63	385	4,40	134993	958471	13,56
			[ 2000 - 2100 [	96	481	5,50	196542	1155013	16,34
			[ 1900 - 2000 [	95	576	6,59	185225	1340238	18,96
			[ 1800 - 1900 [	101	677	7,74	186989	1527227	21,61
			[ 1700 - 1800 [	89	766	8,76	155951	1683178	23,82
			[ 1600 - 1700 [	100	866	9,90	164728	1847906	26,15
			[ 1500 - 1600 [	100	966	11,05	154597	2002503	28,33
			[ 1400 - 1500 [	183	1149	13,14	264095	2266598	32,07
			[ 1300 - 1400 [	223	1372	15,69	299998	2566596	36,32
			[ 1200 - 1300 [	246	1618	18,50	305852	2872448	40,64
			[ 1100 - 1200 [	310	1928	22,05	355185	3227633	45,67
			[ 1000 - 1100 [	489	2417	27,64	510200	3737833	52,89
			[ 900 - 1000 [	623	3040	34,77	589612	4327445	61,23
			[ 800 - 900 [	728	3768	43,09	618116	4945561	69,98
			[ 700 - 800 [	715	4483	51,27	536086	5481647	77,56
			[ 600 - 700 [	747	5230	59,81	485376	5967023	84,43
			[ 500 - 600 [	534	5764	65,92	294053	6261076	88,59
			[ 400 - 500 [	563	6327	72,36	251939	6513015	92,15
			[ 300 - 400 [	618	6945	79,43	215066	6728081	95,20
			[ 200 - 300 [	735	7680	87,83	182364	6910445	97,78
			[ 100 - 200 [	996	8676	99,22	151239	7061684	99,92
			[ - 100 [	68	8744	100,00	5847	7067531	100,00
<b>2</b>	<b>72</b>	<b>276,75</b>	[ 100 - 200 [	172	172	2,15	19075	19075	5,62
			[ - 100 [	7814	7986	100,00	320516	339591	100,00
<b>1</b>	<b>73</b>	<b>831,21</b>	[ 400 - 500 [	2	2	0,04	817	817	0,13
			[ 300 - 400 [	69	71	1,38	22214	23031	3,75
			[ 200 - 300 [	864	935	18,23	200588	223619	36,37

**CIRCULATION ANNUELLE PAR  
TRANCHES DECROISSANTES DE DEBIT HORAIRE**

N° DE LA ROUTE	N° DU POSTE	P.L IMPL. POSTE	TRANCHES DE DEBIT EN VEH./HEURE	N.B.H	N.B.H CUMULE	% CUMULE	CIRCULATION TOTALE	CIRCULATION CUMULEE	% CIRCULATION CUMULEE
			[ 100 - 200 [	1897	2832	55,22	298408	522027	84,91
			[ - 100 [	2297	5129	100,00	92802	614829	100,00
<b>9</b>	<b>74</b>	<b>233,8</b>	[ 2600 - 2700 [	1	1	0,01	2633	2633	0,03
			[ 2500 - 2600 [	5	6	0,07	12762	15395	0,19
			[ 2400 - 2500 [	9	15	0,17	22002	37397	0,46
			[ 2300 - 2400 [	16	31	0,35	37566	74963	0,92
			[ 2200 - 2300 [	18	49	0,56	40472	115435	1,41
			[ 2100 - 2200 [	30	79	0,90	64242	179677	2,20
			[ 2000 - 2100 [	37	116	1,33	75509	255186	3,13
			[ 1900 - 2000 [	73	189	2,16	141537	396723	4,86
			[ 1800 - 1900 [	109	298	3,41	201395	598118	7,33
			[ 1700 - 1800 [	202	500	5,71	352640	950758	11,64
			[ 1600 - 1700 [	292	792	9,05	480047	1430805	17,52
			[ 1500 - 1600 [	443	1235	14,12	683404	2114209	25,89
			[ 1400 - 1500 [	658	1893	21,64	951686	3065895	37,55
			[ 1300 - 1400 [	831	2724	31,13	1121033	4186928	51,28
			[ 1200 - 1300 [	845	3569	40,79	1057731	5244659	64,24
			[ 1100 - 1200 [	435	4004	45,77	501782	5746441	70,38
			[ 1000 - 1100 [	324	4328	49,47	339631	6086072	74,54
			[ 900 - 1000 [	345	4673	53,41	328279	6414351	78,56
			[ 800 - 900 [	309	4982	56,94	262641	6676992	81,78
			[ 700 - 800 [	326	5308	60,67	243915	6920907	84,77
			[ 600 - 700 [	383	5691	65,05	248869	7169776	87,82
			[ 500 - 600 [	413	6104	69,77	226681	7396457	90,59
			[ 400 - 500 [	536	6640	75,89	240125	7636582	93,53
			[ 300 - 400 [	619	7259	82,97	213528	7850110	96,15
			[ 200 - 300 [	874	8133	92,96	217006	8067116	98,81
			[ 100 - 200 [	595	8728	99,76	96801	8163917	99,99
			[ - 100 [	21	8749	100,00	708	8164625	100,00
<b>2</b>	<b>75</b>	<b>319,2</b>	[ 2000 - 2100 [	1	1	0,01	2086	2086	0,05
			[ 1900 - 2000 [	7	8	0,10	13533	15619	0,39
			[ 1800 - 1900 [	17	25	0,32	31300	46919	1,17
			[ 1700 - 1800 [	21	46	0,59	36587	83506	2,08
			[ 1600 - 1700 [	34	80	1,03	55849	139355	3,47
			[ 1500 - 1600 [	63	143	1,83	97959	237314	5,90
			[ 1400 - 1500 [	56	199	2,55	81440	318754	7,93
			[ 1300 - 1400 [	67	266	3,41	90606	409360	10,18

**CIRCULATION ANNUELLE PAR  
TRANCHES DECROISSANTES DE DEBIT HORAIRE**

N° DE LA ROUTE	N° DU POSTE	P.L IMPL. POSTE	TRANCHES DE DEBIT EN VEH./HEURE	N.B.H	N.B.H CUMULE	% CUMULE	CIRCULATION TOTALE	CIRCULATION CUMULEE	% CIRCULATION CUMULEE
			[ 1200 - 1300 [	88	354	4,54	109802	519162	12,92
			[ 1100 - 1200 [	85	439	5,63	97651	616813	15,35
			[ 1000 - 1100 [	138	577	7,40	144247	761060	18,94
			[ 900 - 1000 [	249	826	10,60	233926	994986	24,76
			[ 800 - 900 [	693	1519	19,49	583201	1578187	39,26
			[ 700 - 800 [	1242	2761	35,42	927273	2505460	62,34
			[ 600 - 700 [	807	3568	45,78	529489	3034949	75,51
			[ 500 - 600 [	506	4074	52,27	278931	3313880	82,45
			[ 400 - 500 [	356	4430	56,84	159775	3473655	86,42
			[ 300 - 400 [	563	4993	64,06	195846	3669501	91,30
			[ 200 - 300 [	612	5605	71,91	153334	3822835	95,11
			[ 100 - 200 [	806	6411	82,26	117866	3940701	98,04
			[ - 100 [	1383	7794	100,00	78623	4019324	100,00
<b>1</b>	<b>76</b>	<b>467</b>	[ 1600 - 1700 [	1	1	0,03	1636	1636	0,11
			[ 1500 - 1600 [	0	1	0,03	0	1636	0,11
			[ 1400 - 1500 [	1	2	0,06	1426	3062	0,20
			[ 1300 - 1400 [	1	3	0,08	1320	4382	0,29
			[ 1200 - 1300 [	2	5	0,14	2424	6806	0,45
			[ 1100 - 1200 [	10	15	0,42	11400	18206	1,19
			[ 1000 - 1100 [	36	51	1,44	37789	55995	3,67
			[ 900 - 1000 [	84	135	3,80	79061	135056	8,86
			[ 800 - 900 [	222	357	10,06	187228	322284	21,14
			[ 700 - 800 [	479	836	23,55	357570	679854	44,60
			[ 600 - 700 [	540	1376	38,76	353182	1033036	67,77
			[ 500 - 600 [	243	1619	45,61	133891	1166927	76,55
			[ 400 - 500 [	200	1819	51,24	89586	1256513	82,43
			[ 300 - 400 [	273	2092	58,93	95122	1351635	88,67
			[ 200 - 300 [	248	2340	65,92	61087	1412722	92,68
			[ 100 - 200 [	469	2809	79,13	67132	1479854	97,08
			[ - 100 [	741	3550	100,00	44467	1524321	100,00
<b>1</b>	<b>78</b>	<b>582,5</b>	[ 400 - 500 [	17	17	0,25	7178	7178	0,64
			[ 300 - 400 [	469	486	7,09	154493	161671	14,38
			[ 200 - 300 [	2438	2924	42,63	598143	759814	67,59
			[ 100 - 200 [	1519	4443	64,78	229616	989430	88,02
			[ - 100 [	2416	6859	100,00	134646	1124076	100,00
<b>204</b>	<b>79</b>	<b>4,75</b>	[ 900 - 1000 [	1	1	0,01	916	916	0,03
			[ 800 - 900 [	12	13	0,15	9922	10838	0,41
			[ 700 - 800 [	54	67	0,77	39878	50716	1,91

**CIRCULATION ANNUELLE PAR  
TRANCHES DECROISSANTES DE DEBIT HORAIRE**

N° DE LA ROUTE	N° DU POSTE	P.L IMPL. POSTE	TRANCHES DE DEBIT EN VEH./HEURE	N.B.H	N.B.H CUMULE	% CUMULE	CIRCULATION TOTALE	CIRCULATION CUMULEE	% CIRCULATION CUMULEE
			[ 600 - 700 [	262	329	3,78	166754	217470	8,17
			[ 500 - 600 [	1137	1466	16,84	612750	830220	31,19
			[ 400 - 500 [	2211	3677	42,24	1000506	1830726	68,79
			[ 300 - 400 [	945	4622	53,09	335076	2165802	81,38
			[ 200 - 300 [	756	5378	61,77	186760	2352562	88,39
			[ 100 - 200 [	1290	6668	76,59	183912	2536474	95,31
			[ - 100 [	2038	8706	100,00	124952	2661426	100,00
<b>201</b>	<b>80</b>	<b>64,1</b>	[ 1000 - 1100 [	2	2	0,03	2112	2112	0,21
			[ 900 - 1000 [	3	5	0,07	2863	4975	0,49
			[ 800 - 900 [	4	9	0,12	3410	8385	0,82
			[ 700 - 800 [	6	15	0,20	4460	12845	1,26
			[ 600 - 700 [	7	22	0,30	4541	17386	1,70
			[ 500 - 600 [	13	35	0,48	6929	24315	2,38
			[ 400 - 500 [	18	53	0,72	7892	32207	3,15
			[ 300 - 400 [	130	183	2,50	42790	74997	7,34
			[ 200 - 300 [	1906	2089	28,52	448489	523486	51,25
			[ 100 - 200 [	2332	4421	60,35	354515	878001	85,95
			[ - 100 [	2904	7325	100,00	143512	1021513	100,00
<b>10</b>	<b>81</b>	<b>634,5</b>	[ 300 - 400 [	16	16	0,21	5262	5262	0,67
			[ 200 - 300 [	384	400	5,13	87654	92916	11,84
			[ 100 - 200 [	3644	4044	51,87	530206	623122	79,38
			[ - 100 [	3752	7796	100,00	161840	784962	100,00
<b>13</b>	<b>82</b>	<b>553,6</b>	[ 400 - 500 [	10	10	0,14	4274	4274	0,47
			[ 300 - 400 [	115	125	1,71	38074	42348	4,65
			[ 200 - 300 [	1366	1491	20,35	316353	358701	39,38
			[ 100 - 200 [	2683	4174	56,97	419035	777736	85,39
			[ - 100 [	3153	7327	100,00	133031	910767	100,00
<b>207</b>	<b>85</b>	<b>28</b>	[ 700 - 800 [	13	13	0,17	9691	9691	0,65
			[ 600 - 700 [	32	45	0,60	20565	30256	2,04
			[ 500 - 600 [	93	138	1,84	50152	80408	5,43
			[ 400 - 500 [	404	542	7,22	176202	256610	17,34
			[ 300 - 400 [	1455	1997	26,59	496626	753236	50,89
			[ 200 - 300 [	1660	3657	48,69	424960	1178196	79,60
			[ 100 - 200 [	1191	4848	64,55	174992	1353188	91,42
			[ - 100 [	2663	7511	100,00	126963	1480151	100,00
<b>6</b>	<b>87</b>	<b>8,6</b>	[ 3400 - 3500 [	1	1	0,01	3410	3410	0,03
			[ 3300 - 3400 [	2	3	0,04	6607	10017	0,10
			[ 3200 - 3300 [	6	9	0,12	19343	29360	0,29

**CIRCULATION ANNUELLE PAR  
TRANCHES DECROISSANTES DE DEBIT HORAIRE**

N° DE LA ROUTE	N° DU POSTE	P.L IMPL. POSTE	TRANCHES DE DEBIT EN VEH./HEURE	N.B.H	N.B.H CUMULE	% CUMULE	CIRCULATION TOTALE	CIRCULATION CUMULEE	% CIRCULATION CUMULEE
			[ 3100 - 3200 [	10	19	0,24	31561	60921	0,60
			[ 3000 - 3100 [	13	32	0,41	39519	100440	0,99
			[ 2900 - 3000 [	37	69	0,89	108902	209342	2,07
			[ 2800 - 2900 [	26	95	1,22	73936	283278	2,81
			[ 2700 - 2800 [	56	151	1,94	154059	437337	4,33
			[ 2600 - 2700 [	84	235	3,02	222176	659513	6,53
			[ 2500 - 2600 [	105	340	4,37	267412	926925	9,18
			[ 2400 - 2500 [	136	476	6,12	333153	1260078	12,48
			[ 2300 - 2400 [	206	682	8,77	483380	1743458	17,26
			[ 2200 - 2300 [	309	991	12,74	694317	2437775	24,14
			[ 2100 - 2200 [	381	1372	17,64	819094	3256869	32,25
			[ 2000 - 2100 [	451	1823	23,44	923675	4180544	41,40
			[ 1900 - 2000 [	471	2294	29,50	918066	5098610	50,49
			[ 1800 - 1900 [	466	2760	35,49	861440	5960050	59,02
			[ 1700 - 1800 [	434	3194	41,07	759658	6719708	66,54
			[ 1600 - 1700 [	379	3573	45,94	626249	7345957	72,74
			[ 1500 - 1600 [	213	3786	48,68	330408	7676365	76,01
			[ 1400 - 1500 [	212	3998	51,41	307768	7984133	79,06
			[ 1300 - 1400 [	151	4149	53,35	204201	8188334	81,08
			[ 1200 - 1300 [	161	4310	55,42	201331	8389665	83,08
			[ 1100 - 1200 [	169	4479	57,59	194211	8583876	85,00
			[ 1000 - 1100 [	171	4650	59,79	179234	8763110	86,77
			[ 900 - 1000 [	195	4845	62,30	185038	8948148	88,61
			[ 800 - 900 [	214	5059	65,05	182163	9130311	90,41
			[ 700 - 800 [	212	5271	67,78	158571	9288882	91,98
			[ 600 - 700 [	235	5506	70,80	152829	9441711	93,49
			[ 500 - 600 [	256	5762	74,09	140167	9581878	94,88
			[ 400 - 500 [	288	6050	77,79	128906	9710784	96,16
			[ 300 - 400 [	414	6464	83,12	143433	9854217	97,58
			[ 200 - 300 [	558	7022	90,29	138122	9992339	98,95
			[ 100 - 200 [	656	7678	98,73	97712	10090051	99,91
			[ - 100 [	99	7777	100,00	8767	10098818	100,00
<b>13</b>	<b>89</b>	<b>252</b>	[ 1400 - 1500 [	2	2	0,07	2917	2917	0,24
			[ 1300 - 1400 [	5	7	0,23	6753	9670	0,78
			[ 1200 - 1300 [	13	20	0,67	16150	25820	2,09
			[ 1100 - 1200 [	20	40	1,33	22801	48621	3,93
			[ 1000 - 1100 [	38	78	2,59	39875	88496	7,16
			[ 900 - 1000 [	66	144	4,79	61975	150471	12,17

**CIRCULATION ANNUELLE PAR  
TRANCHES DECROISSANTES DE DEBIT HORAIRE**

N° DE LA ROUTE	N° DU POSTE	P.L IMPL. POSTE	TRANCHES DE DEBIT EN VEH./HEURE	N.B.H	N.B.H CUMULE	% CUMULE	CIRCULATION TOTALE	CIRCULATION CUMULEE	% CIRCULATION CUMULEE
			[ 800 - 900 [	95	239	7,95	80297	230768	18,67
			[ 700 - 800 [	263	502	16,70	195643	426411	34,50
			[ 600 - 700 [	478	980	32,60	307738	734149	59,40
			[ 500 - 600 [	390	1370	45,58	215367	949516	76,82
			[ 400 - 500 [	180	1550	51,56	81059	1030575	83,38
			[ 300 - 400 [	184	1734	57,68	64435	1095010	88,59
			[ 200 - 300 [	207	1941	64,57	50655	1145665	92,69
			[ 100 - 200 [	350	2291	76,21	48912	1194577	96,65
			[ - 100 [	715	3006	100,00	41438	1236015	100,00
<b>6</b>	<b>90</b>	<b>150</b>	[ 1300 - 1400 [	3	3	0,12	4030	4030	0,34
			[ 1200 - 1300 [	3	6	0,24	3673	7703	0,64
			[ 1100 - 1200 [	9	15	0,61	10404	18107	1,52
			[ 1000 - 1100 [	17	32	1,30	17785	35892	3,01
			[ 900 - 1000 [	48	80	3,25	45235	81127	6,79
			[ 800 - 900 [	184	264	10,72	154417	235544	19,72
			[ 700 - 800 [	462	726	29,48	344559	580103	48,57
			[ 600 - 700 [	409	1135	46,08	267236	847339	70,95
			[ 500 - 600 [	208	1343	54,53	114971	962310	80,57
			[ 400 - 500 [	164	1507	61,19	74387	1036697	86,80
			[ 300 - 400 [	139	1646	66,83	48189	1084886	90,84
			[ 200 - 300 [	164	1810	73,49	40274	1125160	94,21
			[ 100 - 200 [	331	2141	86,93	47086	1172246	98,15
			[ - 100 [	322	2463	100,00	22065	1194311	100,00
<b>6</b>	<b>94</b>	<b>23,5</b>	[ 4100 - 4200 [	1	1	0,02	4153	4153	0,07
			[ 4000 - 4100 [	0	1	0,02	0	4153	0,07
			[ 3900 - 4000 [	2	3	0,07	7939	12092	0,19
			[ 3800 - 3900 [	1	4	0,09	3816	15908	0,25
			[ 3700 - 3800 [	6	10	0,22	22527	38435	0,60
			[ 3600 - 3700 [	3	13	0,29	10918	49353	0,77
			[ 3500 - 3600 [	8	21	0,47	28485	77838	1,22
			[ 3400 - 3500 [	6	27	0,60	20665	98503	1,55
			[ 3300 - 3400 [	5	32	0,71	16687	115190	1,81
			[ 3200 - 3300 [	12	44	0,98	38997	154187	2,42
			[ 3100 - 3200 [	17	61	1,36	53466	207653	3,26
			[ 3000 - 3100 [	24	85	1,89	73298	280951	4,41
			[ 2900 - 3000 [	30	115	2,56	88245	369196	5,79
			[ 2800 - 2900 [	38	153	3,41	108111	477307	7,49
			[ 2700 - 2800 [	58	211	4,70	159214	636521	9,99

**CIRCULATION ANNUELLE PAR  
TRANCHES DECROISSANTES DE DEBIT HORAIRE**

N° DE LA ROUTE	N° DU POSTE	P.L IMPL. POSTE	TRANCHES DE DEBIT EN VEH./HEURE	N.B.H	N.B.H CUMULE	% CUMULE	CIRCULATION TOTALE	CIRCULATION CUMULEE	% CIRCULATION CUMULEE
			[ 2600 - 2700 [	81	292	6,50	214466	850987	13,35
			[ 2500 - 2600 [	104	396	8,82	264581	1115568	17,50
			[ 2400 - 2500 [	112	508	11,31	273994	1389562	21,80
			[ 2300 - 2400 [	124	632	14,07	291058	1680620	26,37
			[ 2200 - 2300 [	186	818	18,21	418606	2099226	32,94
			[ 2100 - 2200 [	175	993	22,11	375449	2474675	38,83
			[ 2000 - 2100 [	194	1187	26,42	397656	2872331	45,07
			[ 1900 - 2000 [	217	1404	31,26	422828	3295159	51,70
			[ 1800 - 1900 [	264	1668	37,13	487841	3783000	59,36
			[ 1700 - 1800 [	353	2021	44,99	617420	4400420	69,05
			[ 1600 - 1700 [	222	2243	49,93	367319	4767739	74,81
			[ 1500 - 1600 [	129	2372	52,80	200472	4968211	77,96
			[ 1400 - 1500 [	98	2470	54,99	141855	5110066	80,18
			[ 1300 - 1400 [	112	2582	57,48	151670	5261736	82,56
			[ 1200 - 1300 [	83	2665	59,33	103448	5365184	84,18
			[ 1100 - 1200 [	84	2749	61,20	96455	5461639	85,70
			[ 1000 - 1100 [	107	2856	63,58	112155	5573794	87,46
			[ 900 - 1000 [	101	2957	65,83	95496	5669290	88,96
			[ 800 - 900 [	116	3073	68,41	98572	5767862	90,50
			[ 700 - 800 [	156	3229	71,88	117116	5884978	92,34
			[ 600 - 700 [	131	3360	74,80	85125	5970103	93,68
			[ 500 - 600 [	167	3527	78,52	91822	6061925	95,12
			[ 400 - 500 [	247	3774	84,02	110331	6172256	96,85
			[ 300 - 400 [	290	4064	90,47	100867	6273123	98,43
			[ 200 - 300 [	344	4408	98,13	84869	6357992	99,76
			[ 100 - 200 [	84	4492	100,00	15097	6373089	100,00
			[ - 100 [	0	4492	100,00	0	6373089	100,00
<b>16</b>	<b>95</b>	<b>58,1</b>	[ 1200 - 1300 [	2	2	0,02	2442	2442	0,12
			[ 1100 - 1200 [	9	11	0,14	10232	12674	0,60
			[ 1000 - 1100 [	35	46	0,57	36641	49315	2,34
			[ 900 - 1000 [	49	95	1,18	46185	95500	4,52
			[ 800 - 900 [	87	182	2,27	72826	168326	7,97
			[ 700 - 800 [	157	339	4,22	117205	285531	13,52
			[ 600 - 700 [	295	634	7,90	189663	475194	22,51
			[ 500 - 600 [	376	1010	12,58	205636	680830	32,25
			[ 400 - 500 [	609	1619	20,16	270264	951094	45,05
			[ 300 - 400 [	1260	2879	35,85	433153	1384247	65,57
			[ 200 - 300 [	1631	4510	56,16	405898	1790145	84,79

**CIRCULATION ANNUELLE PAR  
TRANCHES DECROISSANTES DE DEBIT HORAIRE**

N° DE LA ROUTE	N° DU POSTE	P.L. IMPL. POSTE	TRANCHES DE DEBIT EN VEH./HEURE	N.B.H	N.B.H CUMULE	% CUMULE	CIRCULATION TOTALE	CIRCULATION CUMULEE	% CIRCULATION CUMULEE
			[ 100 - 200 [	1388	5898	73,45	203335	1993480	94,43
			[ - 100 [	2132	8030	100,00	117690	2111170	100,00
<b>312</b>	<b>99</b>	<b>21,3</b>	[ 900 - 1000 [	1	1	0,02	956	956	0,08
			[ 800 - 900 [	2	3	0,06	1636	2592	0,22
			[ 700 - 800 [	4	7	0,14	2876	5468	0,46
			[ 600 - 700 [	13	20	0,39	8182	13650	1,15
			[ 500 - 600 [	88	108	2,11	47144	60794	5,14
			[ 400 - 500 [	464	572	11,20	202279	263073	22,25
			[ 300 - 400 [	1483	2055	40,24	516259	779332	65,90
			[ 200 - 300 [	841	2896	56,71	215232	994564	84,10
			[ 100 - 200 [	812	3708	72,61	120278	1114842	94,27
			[ - 100 [	1399	5107	100,00	67773	1182615	100,00
<b>4</b>	<b>100</b>	<b>153,4</b>	[ 500 - 600 [	5	5	0,15	2555	2555	0,43
			[ 400 - 500 [	64	69	2,07	27406	29961	5,05
			[ 300 - 400 [	366	435	13,02	122498	152459	25,70
			[ 200 - 300 [	1146	1581	47,32	281275	433734	73,12
			[ 100 - 200 [	659	2240	67,05	100276	534010	90,02
			[ - 100 [	1101	3341	100,00	59179	593189	100,00
<b>6</b>	<b>101</b>	<b>179</b>	[ 900 - 1000 [	7	7	0,10	6386	6386	0,24
			[ 800 - 900 [	94	101	1,41	78615	85001	3,20
			[ 700 - 800 [	326	427	5,97	241138	326139	12,27
			[ 600 - 700 [	856	1283	17,94	551604	877743	33,03
			[ 500 - 600 [	1488	2771	38,76	815974	1693717	63,74
			[ 400 - 500 [	856	3627	50,73	388978	2082695	78,38
			[ 300 - 400 [	586	4213	58,92	206285	2288980	86,14
			[ 200 - 300 [	611	4824	67,47	151114	2440094	91,83
			[ 100 - 200 [	906	5730	80,14	128655	2568749	96,67
			[ - 100 [	1420	7150	100,00	88534	2657283	100,00
<b>5006</b>	<b>103</b>	<b>15,9</b>	[ 1400 - 1500 [	1	1	0,02	1432	1432	0,18
			[ 1300 - 1400 [	6	7	0,15	8123	9555	1,21
			[ 1200 - 1300 [	9	16	0,34	11156	20711	2,62
			[ 1100 - 1200 [	14	30	0,64	15915	36626	4,64
			[ 1000 - 1100 [	17	47	1,00	17641	54267	6,88
			[ 900 - 1000 [	17	64	1,36	16084	70351	8,92
			[ 800 - 900 [	10	74	1,57	8370	78721	9,98
			[ 700 - 800 [	17	91	1,93	12698	91419	11,58
			[ 600 - 700 [	15	106	2,25	9883	101302	12,84
			[ 500 - 600 [	24	130	2,76	13183	114485	14,51

**CIRCULATION ANNUELLE PAR  
TRANCHES DECROISSANTES DE DEBIT HORAIRE**

N° DE LA ROUTE	N° DU POSTE	P.L IMPL. POSTE	TRANCHES DE DEBIT EN VEH./HEURE	N.B.H	N.B.H CUMULE	% CUMULE	CIRCULATION TOTALE	CIRCULATION CUMULEE	% CIRCULATION CUMULEE
			[ 400 - 500 [	158	288	6,11	68649	183134	23,21
			[ 300 - 400 [	687	975	20,69	231634	414768	52,56
			[ 200 - 300 [	856	1831	38,86	222570	637338	80,77
			[ 100 - 200 [	664	2495	52,95	97653	734991	93,14
			[ - 100 [	2217	4712	100,00	54132	789123	100,00
<b>1</b>	<b>104</b>	<b>1204,6</b>	[ 300 - 400 [	1	1	0,02	315	315	0,06
			[ 200 - 300 [	170	171	3,96	38331	38646	7,84
			[ 100 - 200 [	2392	2563	59,41	338741	377387	76,56
			[ - 100 [	1751	4314	100,00	115529	492916	100,00
<b>1</b>	<b>105</b>	<b>1548</b>	[ 100 - 200 [	302	302	8,35	33708	33708	14,85
			[ - 100 [	3316	3618	100,00	193259	226967	100,00
<b>9</b>	<b>108</b>	<b>63,7</b>	[ 1300 - 1400 [	1	1	0,05	1342	1342	0,14
			[ 1200 - 1300 [	2	3	0,14	2448	3790	0,39
			[ 1100 - 1200 [	3	6	0,28	3468	7258	0,74
			[ 1000 - 1100 [	17	23	1,07	17613	24871	2,53
			[ 900 - 1000 [	50	73	3,39	47011	71882	7,32
			[ 800 - 900 [	137	210	9,76	115562	187444	19,08
			[ 700 - 800 [	284	494	22,96	211034	398478	40,56
			[ 600 - 700 [	316	810	37,64	205993	604471	61,53
			[ 500 - 600 [	235	1045	48,56	130951	735422	74,86
			[ 400 - 500 [	160	1205	55,99	71987	807409	82,18
			[ 300 - 400 [	158	1363	63,34	54143	861552	87,69
			[ 200 - 300 [	225	1588	73,79	55864	917416	93,38
			[ 100 - 200 [	328	1916	89,03	48495	965911	98,32
			[ - 100 [	236	2152	100,00	16535	982446	100,00
<b>9</b>	<b>109</b>	<b>113</b>	[ 600 - 700 [	4	4	0,08	2518	2518	0,29
			[ 500 - 600 [	18	22	0,43	9746	12264	1,39
			[ 400 - 500 [	63	85	1,66	27525	39789	4,52
			[ 300 - 400 [	437	522	10,21	146533	186322	21,18
			[ 200 - 300 [	1594	2116	41,40	383568	569890	64,80
			[ 100 - 200 [	1437	3553	69,52	215543	785433	89,30
			[ - 100 [	1558	5111	100,00	94080	879513	100,00
<b>13</b>	<b>110</b>	<b>609,7</b>	[ 400 - 500 [	6	6	0,12	2509	2509	0,44
			[ 300 - 400 [	68	74	1,47	22687	25196	4,44
			[ 200 - 300 [	601	675	13,44	138299	163495	28,82
			[ 100 - 200 [	2011	2686	53,50	298171	461666	81,39
			[ - 100 [	2335	5021	100,00	105582	567248	100,00
<b>12</b>	<b>111</b>	<b>848</b>	[ 500 - 600 [	1	1	0,01	527	527	0,24

**CIRCULATION ANNUELLE PAR  
TRANCHES DECROISSANTES DE DEBIT HORAIRE**

N° DE LA ROUTE	N° DU POSTE	P.L. IMPL. POSTE	TRANCHES DE DEBIT EN VEH./HEURE	N.B.H	N.B.H CUMULE	% CUMULE	CIRCULATION TOTALE	CIRCULATION CUMULEE	% CIRCULATION CUMULEE
			[ 400 - 500 [	1	2	0,03	422	949	0,44
			[ 300 - 400 [	1	3	0,04	309	1258	0,58
			[ 200 - 300 [	2	5	0,07	433	1691	0,78
			[ 100 - 200 [	80	85	1,15	9462	11153	5,14
			[ - 100 [	7311	7396	100,00	205766	216919	100,00
<b>12</b>	<b>112</b>	<b>756</b>	[ 200 - 300 [	10	10	0,11	2111	2111	0,62
			[ 100 - 200 [	265	275	3,14	33714	35825	10,49
			[ - 100 [	8485	8760	100,00	305736	341561	100,00
<b>702</b>	<b>113</b>	<b>0,5</b>	[ 400 - 500 [	1	1	0,01	412	412	0,08
			[ 300 - 400 [	34	35	0,45	11196	11608	2,31
			[ 200 - 300 [	213	248	3,17	51213	62821	12,51
			[ 100 - 200 [	1537	1785	22,84	204575	267396	53,26
			[ - 100 [	6031	7816	100,00	234707	502103	100,00
<b>13</b>	<b>115</b>	<b>196</b>	[ 200 - 300 [	96	96	2,56	21825	21825	6,82
			[ 100 - 200 [	1403	1499	39,97	192458	214283	66,96
			[ - 100 [	2251	3750	100,00	105731	320014	100,00
<b>13</b>	<b>116</b>	<b>259</b>	[ 900 - 1000 [	1	1	0,06	946	946	0,27
			[ 800 - 900 [	2	3	0,18	1753	2699	0,78
			[ 700 - 800 [	10	13	0,79	7560	10259	2,97
			[ 600 - 700 [	13	26	1,57	8315	18574	5,37
			[ 500 - 600 [	37	63	3,81	20126	38700	11,20
			[ 400 - 500 [	144	207	12,52	63566	102266	29,59
			[ 300 - 400 [	286	493	29,81	98310	200576	58,03
			[ 200 - 300 [	305	798	48,25	77258	277834	80,38
			[ 100 - 200 [	259	1057	63,91	38387	316221	91,48
			[ - 100 [	597	1654	100,00	29446	345667	100,00
<b>9</b>	<b>118</b>	<b>395,28</b>	[ 500 - 600 [	2	2	0,03	1013	1013	0,12
			[ 400 - 500 [	14	16	0,22	6201	7214	0,88
			[ 300 - 400 [	68	84	1,15	22368	29582	3,62
			[ 200 - 300 [	776	860	11,77	181311	210893	25,80
			[ 100 - 200 [	2877	3737	51,16	424478	635371	77,71
			[ - 100 [	3567	7304	100,00	182201	817572	100,00
<b>10</b>	<b>119</b>	<b>331</b>	[ 100 - 200 [	112	112	2,20	12350	12350	5,36
			[ - 100 [	4989	5101	100,00	218197	230547	100,00
<b>5211</b>	<b>121</b>	<b>3</b>	[ 2600 - 2700 [	1	1	0,01	2629	2629	0,05
			[ 2500 - 2600 [	6	7	0,10	15248	17877	0,37
			[ 2400 - 2500 [	7	14	0,19	17052	34929	0,72
			[ 2300 - 2400 [	20	34	0,47	46655	81584	1,69

**CIRCULATION ANNUELLE PAR  
TRANCHES DECROISSANTES DE DEBIT HORAIRE**

N° DE LA ROUTE	N° DU POSTE	P.L IMPL. POSTE	TRANCHES DE DEBIT EN VEH./HEURE	N.B.H	N.B.H CUMULE	% CUMULE	CIRCULATION TOTALE	CIRCULATION CUMULEE	% CIRCULATION CUMULEE
			[ 2200 - 2300 [	25	59	0,82	56216	137800	2,85
			[ 2100 - 2200 [	25	84	1,16	53757	191557	3,97
			[ 2000 - 2100 [	41	125	1,73	84171	275728	5,71
			[ 1900 - 2000 [	43	168	2,33	83568	359296	7,44
			[ 1800 - 1900 [	50	218	3,02	92705	452001	9,36
			[ 1700 - 1800 [	33	251	3,48	57726	509727	10,55
			[ 1600 - 1700 [	48	299	4,15	79066	588793	12,19
			[ 1500 - 1600 [	71	370	5,13	110058	698851	14,47
			[ 1400 - 1500 [	83	453	6,28	119650	818501	16,95
			[ 1300 - 1400 [	95	548	7,60	127924	946425	19,60
			[ 1200 - 1300 [	124	672	9,32	154602	1101027	22,80
			[ 1100 - 1200 [	310	982	13,62	353934	1454961	30,13
			[ 1000 - 1100 [	673	1655	22,95	703326	2158287	44,69
			[ 900 - 1000 [	878	2533	35,13	834367	2992654	61,96
			[ 800 - 900 [	614	3147	43,64	523446	3516100	72,80
			[ 700 - 800 [	503	3650	50,62	377637	3893737	80,62
			[ 600 - 700 [	307	3957	54,87	199638	4093375	84,75
			[ 500 - 600 [	244	4201	58,26	133474	4226849	87,52
			[ 400 - 500 [	364	4565	63,31	162510	4389359	90,88
			[ 300 - 400 [	454	5019	69,60	160084	4549443	94,20
			[ 200 - 300 [	462	5481	76,01	113805	4663248	96,55
			[ 100 - 200 [	717	6198	85,95	103073	4766321	98,69
			[ - 100 [	1013	7211	100,00	63351	4829672	100,00
<b>14</b>	<b>122</b>	<b>138,3</b>	[ 100 - 200 [	36	36	1,22	4453	4453	4,08
			[ - 100 [	2915	2951	100,00	104783	109236	100,00
<b>12</b>	<b>123</b>	<b>375,8</b>	[ 200 - 300 [	3	3	0,05	632	632	0,19
			[ 100 - 200 [	760	763	11,95	90606	91238	28,09
			[ - 100 [	5622	6385	100,00	233565	324803	100,00
<b>109</b>	<b>124</b>	<b>189</b>	[ 100 - 200 [	2	2	0,03	215	215	0,01
			[ - 100 [	7405	7407	100,00	88252	88467	3,87
<b>10</b>	<b>125</b>	<b>34</b>	[ 600 - 700 [	155	155	2,29	96797	96797	4,24
			[ 500 - 600 [	1531	1686	24,90	826068	922865	40,39
			[ 400 - 500 [	1579	3265	48,21	723949	1646814	72,08
			[ 300 - 400 [	735	4000	59,07	258769	1905583	83,40
			[ 200 - 300 [	685	4685	69,18	170367	2075950	90,86
			[ 100 - 200 [	989	5674	83,79	145028	2220978	97,21
			[ - 100 [	1098	6772	100,00	63768	2284746	100,00
<b>304</b>	<b>126</b>	<b>64</b>	[ 400 - 500 [	1	1	0,03	407	407	0,09

**CIRCULATION ANNUELLE PAR  
TRANCHES DECROISSANTES DE DEBIT HORAIRE**

N° DE LA ROUTE	N° DU POSTE	P.L IMPL. POSTE	TRANCHES DE DEBIT EN VEH./HEURE	N.B.H	N.B.H CUMULE	% CUMULE	CIRCULATION TOTALE	CIRCULATION CUMULEE	% CIRCULATION CUMULEE
			[ 300 - 400 [	49	50	1,26	15832	16239	3,65
			[ 200 - 300 [	452	502	12,66	105600	121839	27,41
			[ 100 - 200 [	1709	2211	55,76	253732	375571	84,49
			[ - 100 [	1754	3965	100,00	68947	444518	100,00
<b>1714</b>	<b>128</b>	<b>52,3</b>	[ 1200 - 1300 [	2	2	0,02	2552	2552	0,07
			[ 1100 - 1200 [	3	5	0,06	3425	5977	0,16
			[ 1000 - 1100 [	14	19	0,22	14529	20506	0,54
			[ 900 - 1000 [	65	84	0,96	60826	81332	2,12
			[ 800 - 900 [	307	391	4,47	256909	338241	8,83
			[ 700 - 800 [	1067	1458	16,67	789588	1127829	29,44
			[ 600 - 700 [	1929	3387	38,72	1255281	2383110	62,20
			[ 500 - 600 [	960	4347	49,69	534415	2917525	76,15
			[ 400 - 500 [	586	4933	56,39	264320	3181845	83,05
			[ 300 - 400 [	561	5494	62,80	195530	3377375	88,15
			[ 200 - 300 [	767	6261	71,57	186087	3563462	93,01
			[ 100 - 200 [	1315	7576	86,60	187779	3751241	97,91
			[ - 100 [	1172	8748	100,00	80023	3831264	100,00
<b>8</b>	<b>129</b>	<b>31</b>	[ 300 - 400 [	39	39	0,48	12621	12621	1,17
			[ 200 - 300 [	1113	1152	14,08	253780	266401	24,74
			[ 100 - 200 [	4060	5212	63,71	618678	885079	82,19
			[ - 100 [	2969	8181	100,00	191788	1076867	100,00
<b>5055</b>	<b>131</b>	<b>3,5</b>	[ 1600 - 1700 [	1	1	0,03	1602	1602	0,08
			[ 1500 - 1600 [	1	2	0,06	1576	3178	0,16
			[ 1400 - 1500 [	8	10	0,30	11681	14859	0,76
			[ 1300 - 1400 [	32	42	1,25	43092	57951	2,96
			[ 1200 - 1300 [	48	90	2,68	59534	117485	6,00
			[ 1100 - 1200 [	115	205	6,09	131715	249200	12,73
			[ 1000 - 1100 [	186	391	11,62	193671	442871	22,63
			[ 900 - 1000 [	346	737	21,91	327464	770335	39,36
			[ 800 - 900 [	420	1157	34,39	355094	1125429	57,51
			[ 700 - 800 [	391	1548	46,02	296058	1421487	72,64
			[ 600 - 700 [	232	1780	52,91	150986	1572473	80,36
			[ 500 - 600 [	151	1931	57,40	83268	1655741	84,61
			[ 400 - 500 [	165	2096	62,31	73416	1729157	88,36
			[ 300 - 400 [	211	2307	68,58	72738	1801895	92,08
			[ 200 - 300 [	256	2563	76,19	63358	1865253	95,32

**CIRCULATION ANNUELLE PAR  
TRANCHES DECROISSANTES DE DEBIT HORAIRE**

N° DE LA ROUTE	N° DU POSTE	P.L IMPL. POSTE	TRANCHES DE DEBIT EN VEH./HEURE	N.B.H	N.B.H CUMULE	% CUMULE	CIRCULATION TOTALE	CIRCULATION CUMULEE	% CIRCULATION CUMULEE
			[ 100 - 200 [	459	3022	89,83	65404	1930657	98,66
			[ - 100 [	342	3364	100,00	26249	1956906	100,00
<b>2</b>	<b>133</b>	<b>113</b>	[ 600 - 700 [	2	2	0,05	1285	1285	0,16
			[ 500 - 600 [	9	11	0,26	4946	6231	0,76
			[ 400 - 500 [	202	213	5,06	85814	92045	11,29
			[ 300 - 400 [	997	1210	28,74	342565	434610	53,29
			[ 200 - 300 [	846	2056	48,84	214838	649448	79,63
			[ 100 - 200 [	681	2737	65,01	99817	749265	91,86
			[ - 100 [	1473	4210	100,00	66365	815630	100,00
<b>19</b>	<b>135</b>	<b>108</b>	[ 200 - 300 [	133	133	3,35	28597	28597	7,11
			[ 100 - 200 [	1969	2102	52,87	282113	310710	77,27
			[ - 100 [	1874	3976	100,00	91375	402085	100,00
<b>16</b>	<b>136</b>	<b>418</b>	[ 1500 - 1600 [	3	3	0,05	4596	4596	0,25
			[ 1400 - 1500 [	9	12	0,20	13024	17620	0,97
			[ 1300 - 1400 [	12	24	0,41	16197	33817	1,86
			[ 1200 - 1300 [	15	39	0,66	18746	52563	2,89
			[ 1100 - 1200 [	36	75	1,28	41251	93814	5,15
			[ 1000 - 1100 [	57	132	2,25	59697	153511	8,43
			[ 900 - 1000 [	104	236	4,01	98650	252161	13,85
			[ 800 - 900 [	122	358	6,09	103482	355643	19,54
			[ 700 - 800 [	145	503	8,56	108616	464259	25,51
			[ 600 - 700 [	175	678	11,53	113811	578070	31,76
			[ 500 - 600 [	327	1005	17,09	177797	755867	41,53
			[ 400 - 500 [	763	1768	30,07	335891	1091758	59,98
			[ 300 - 400 [	1008	2776	47,22	357580	1449338	79,63
			[ 200 - 300 [	628	3404	57,90	158543	1607881	88,34
			[ 100 - 200 [	870	4274	72,70	124775	1732656	95,20
			[ - 100 [	1605	5879	100,00	87416	1820072	100,00
<b>7</b>	<b>137</b>	<b>133,95</b>	[ 2200 - 2300 [	1	1	0,02	2297	2297	0,06
			[ 2100 - 2200 [	2	3	0,07	4295	6592	0,18
			[ 2000 - 2100 [	0	3	0,07	0	6592	0,18
			[ 1900 - 2000 [	6	9	0,22	11653	18245	0,51
			[ 1800 - 1900 [	13	22	0,53	23934	42179	1,17
			[ 1700 - 1800 [	31	53	1,27	53827	96006	2,66
			[ 1600 - 1700 [	83	136	3,27	137105	233111	6,45
			[ 1500 - 1600 [	147	283	6,81	227529	460640	12,75
			[ 1400 - 1500 [	281	564	13,57	405271	865911	23,97

**CIRCULATION ANNUELLE PAR  
TRANCHES DECROISSANTES DE DEBIT HORAIRE**

N° DE LA ROUTE	N° DU POSTE	P.L IMPL. POSTE	TRANCHES DE DEBIT EN VEH./HEURE	N.B.H	N.B.H CUMULE	% CUMULE	CIRCULATION TOTALE	CIRCULATION CUMULEE	% CIRCULATION CUMULEE
			[ 1300 - 1400 [	422	986	23,72	567827	1433738	39,69
			[ 1200 - 1300 [	519	1505	36,20	648038	2081776	57,63
			[ 1100 - 1200 [	353	1858	44,70	406801	2488577	68,90
			[ 1000 - 1100 [	244	2102	50,57	257073	2745650	76,01
			[ 900 - 1000 [	158	2260	54,37	150933	2896583	80,19
			[ 800 - 900 [	135	2395	57,61	114501	3011084	83,36
			[ 700 - 800 [	133	2528	60,81	99808	3110892	86,12
			[ 600 - 700 [	181	2709	65,17	117364	3228256	89,37
			[ 500 - 600 [	199	2908	69,95	110634	3338890	92,44
			[ 400 - 500 [	146	3054	73,47	65374	3404264	94,25
			[ 300 - 400 [	163	3217	77,39	57032	3461296	95,83
			[ 200 - 300 [	285	3502	84,24	71209	3532505	97,80
			[ 100 - 200 [	476	3978	95,69	69482	3601987	99,72
			[ - 100 [	179	4157	100,00	10100	3612087	100,00
<b>8</b>	<b>138</b>	<b>232,8</b>	[ 1400 - 1500 [	3	3	0,03	4292	4292	0,08
			[ 1300 - 1400 [	12	15	0,17	16086	20378	0,40
			[ 1200 - 1300 [	38	53	0,61	47128	67506	1,32
			[ 1100 - 1200 [	148	201	2,32	168355	235861	4,60
			[ 1000 - 1100 [	477	678	7,81	496560	732421	14,29
			[ 900 - 1000 [	1192	1870	21,55	1126436	1858857	36,26
			[ 800 - 900 [	1401	3271	37,69	1190683	3049540	59,49
			[ 700 - 800 [	900	4171	48,06	681104	3730644	72,78
			[ 600 - 700 [	540	4711	54,28	352051	4082695	79,65
			[ 500 - 600 [	434	5145	59,28	238578	4321273	84,30
			[ 400 - 500 [	455	5600	64,52	203915	4525188	88,28
			[ 300 - 400 [	666	6266	72,20	230130	4755318	92,77
			[ 200 - 300 [	692	6958	80,17	172260	4927578	96,13
			[ 100 - 200 [	1005	7963	91,75	143845	5071423	98,94
			[ - 100 [	716	8679	100,00	54430	5125853	100,00
<b>9</b>	<b>139</b>	<b>423</b>	[ 600 - 700 [	1	1	0,04	608	608	0,13
			[ 500 - 600 [	2	3	0,12	1096	1704	0,35
			[ 400 - 500 [	73	76	2,92	31128	32832	6,77
			[ 300 - 400 [	439	515	19,81	148321	181153	37,38
			[ 200 - 300 [	759	1274	49,00	192893	374046	77,18
			[ 100 - 200 [	479	1753	67,42	70113	444159	91,65
			[ - 100 [	847	2600	100,00	40476	484635	100,00
<b>313</b>	<b>140</b>	<b>13</b>	[ 1800 - 1900 [	1	1	0,02	1824	1824	0,06
			[ 1700 - 1800 [	0	1	0,02	0	1824	0,06

**CIRCULATION ANNUELLE PAR  
TRANCHES DECROISSANTES DE DEBIT HORAIRE**

N° DE LA ROUTE	N° DU POSTE	P.L IMPL. POSTE	TRANCHES DE DEBIT EN VEH./HEURE	N.B.H	N.B.H CUMULE	% CUMULE	CIRCULATION TOTALE	CIRCULATION CUMULEE	% CIRCULATION CUMULEE
			[ 1600 - 1700 [	0	1	0,02	0	1824	0,06
			[ 1500 - 1600 [	4	5	0,09	6234	8058	0,29
			[ 1400 - 1500 [	6	11	0,19	8690	16748	0,59
			[ 1300 - 1400 [	10	21	0,36	13316	30064	1,06
			[ 1200 - 1300 [	5	26	0,45	6234	36298	1,28
			[ 1100 - 1200 [	15	41	0,71	17037	53335	1,89
			[ 1000 - 1100 [	42	83	1,43	43535	96870	3,43
			[ 900 - 1000 [	181	264	4,54	169611	266481	9,43
			[ 800 - 900 [	715	979	16,84	602128	868609	30,74
			[ 700 - 800 [	1177	2156	37,08	881962	1750571	61,95
			[ 600 - 700 [	579	2735	47,03	380976	2131547	75,44
			[ 500 - 600 [	376	3111	53,50	207112	2338659	82,77
			[ 400 - 500 [	318	3429	58,97	142689	2481348	87,82
			[ 300 - 400 [	311	3740	64,32	107670	2589018	91,63
			[ 200 - 300 [	374	4114	70,75	93130	2682148	94,92
			[ 100 - 200 [	585	4699	80,81	85858	2768006	97,96
			[ - 100 [	1116	5815	100,00	57629	2825635	100,00
<b>6</b>	<b>141</b>	<b>436</b>	[ 200 - 300 [	567	567	12,05	124748	124748	23,88
			[ 100 - 200 [	2006	2573	54,69	311418	436166	83,49
			[ - 100 [	2132	4705	100,00	86258	522424	100,00
<b>16</b>	<b>142</b>	<b>405</b>	[ 1000 - 1100 [	3	3	0,04	3060	3060	0,19
			[ 900 - 1000 [	14	17	0,25	13158	16218	0,98
			[ 800 - 900 [	39	56	0,84	32896	49114	2,97
			[ 700 - 800 [	86	142	2,13	63626	112740	6,83
			[ 600 - 700 [	135	277	4,15	86882	199622	12,09
			[ 500 - 600 [	204	481	7,20	111228	310850	18,82
			[ 400 - 500 [	598	1079	16,16	262975	573825	34,75
			[ 300 - 400 [	1435	2514	37,65	493848	1067673	64,65
			[ 200 - 300 [	1310	3824	57,26	333957	1401630	84,87
			[ 100 - 200 [	1035	4859	72,76	146584	1548214	93,75
			[ - 100 [	1819	6678	100,00	103287	1651501	100,00
<b>16</b>	<b>144</b>	<b>301</b>	[ 1000 - 1100 [	1	1	0,01	1016	1016	0,09
			[ 900 - 1000 [	13	14	0,18	12220	13236	1,19
			[ 800 - 900 [	18	32	0,40	15080	28316	2,55
			[ 700 - 800 [	38	70	0,88	28169	56485	5,09
			[ 600 - 700 [	69	139	1,75	44929	101414	9,13
			[ 500 - 600 [	91	230	2,90	49297	150711	13,57
			[ 400 - 500 [	159	389	4,90	70572	221283	19,93

**CIRCULATION ANNUELLE PAR  
TRANCHES DECROISSANTES DE DEBIT HORAIRE**

N° DE LA ROUTE	N° DU POSTE	P.L IMPL. POSTE	TRANCHES DE DEBIT EN VEH./HEURE	N.B.H	N.B.H CUMULE	% CUMULE	CIRCULATION TOTALE	CIRCULATION CUMULEE	% CIRCULATION CUMULEE
			[ 300 - 400 [	310	699	8,81	106202	327485	29,49
			[ 200 - 300 [	1016	1715	21,61	241069	568554	51,20
			[ 100 - 200 [	2642	4357	54,90	399442	967996	87,17
			[ - 100 [	3579	7936	100,00	142457	1110453	100,00
<b>8</b>	<b>145</b>	<b>580,62</b>	[ 500 - 600 [	9	9	0,16	4609	4609	0,43
			[ 400 - 500 [	105	114	1,97	45410	50019	4,69
			[ 300 - 400 [	729	843	14,55	246961	296980	27,83
			[ 200 - 300 [	1844	2687	46,39	461984	758964	71,11
			[ 100 - 200 [	1432	4119	71,12	213579	972543	91,12
			[ - 100 [	1673	5792	100,00	94739	1067282	100,00
<b>16</b>	<b>146</b>	<b>82,5</b>	[ 2300 - 2400 [	1	1	0,01	2306	2306	0,08
			[ 2200 - 2300 [	2	3	0,04	4440	6746	0,22
			[ 2100 - 2200 [	10	13	0,18	21496	28242	0,93
			[ 2000 - 2100 [	8	21	0,28	16380	44622	1,47
			[ 1900 - 2000 [	13	34	0,46	25410	70032	2,30
			[ 1800 - 1900 [	16	50	0,68	29516	99548	3,27
			[ 1700 - 1800 [	18	68	0,92	31386	130934	4,30
			[ 1600 - 1700 [	40	108	1,46	65736	196670	6,46
			[ 1500 - 1600 [	29	137	1,85	44850	241520	7,94
			[ 1400 - 1500 [	54	191	2,58	78254	319774	10,51
			[ 1300 - 1400 [	52	243	3,28	69958	389732	12,81
			[ 1200 - 1300 [	92	335	4,53	115178	504910	16,59
			[ 1100 - 1200 [	85	420	5,68	97420	602330	19,80
			[ 1000 - 1100 [	114	534	7,22	119160	721490	23,71
			[ 900 - 1000 [	135	669	9,04	128191	849681	27,93
			[ 800 - 900 [	167	836	11,30	142180	991861	32,60
			[ 700 - 800 [	236	1072	14,49	176221	1168082	38,39
			[ 600 - 700 [	420	1492	20,16	270292	1438374	47,27
			[ 500 - 600 [	828	2320	31,36	451395	1889769	62,11
			[ 400 - 500 [	1054	3374	45,60	475075	2364844	77,72
			[ 300 - 400 [	769	4143	55,99	273344	2638188	86,71
			[ 200 - 300 [	743	4886	66,04	184439	2822627	92,77
			[ 100 - 200 [	996	5882	79,50	142849	2965476	97,46
			[ - 100 [	1517	7399	100,00	77150	3042626	100,00
<b>1</b>	<b>148</b>	<b>657</b>	[ 500 - 600 [	2	2	0,03	1022	1022	0,15
			[ 400 - 500 [	5	7	0,09	2236	3258	0,48
			[ 300 - 400 [	27	34	0,44	8988	12246	1,79
			[ 200 - 300 [	216	250	3,23	50147	62393	9,12

**CIRCULATION ANNUELLE PAR  
TRANCHES DECROISSANTES DE DEBIT HORAIRE**

N° DE LA ROUTE	N° DU POSTE	P.L IMPL. POSTE	TRANCHES DE DEBIT EN VEH./HEURE	N.B.H	N.B.H CUMULE	% CUMULE	CIRCULATION TOTALE	CIRCULATION CUMULEE	% CIRCULATION CUMULEE
			[ 100 - 200 [	3132	3382	43,73	414036	476429	69,62
			[ - 100 [	4351	7733	100,00	207917	684346	100,00
<b>1</b>	<b>149</b>	<b>1530</b>	[ 600 - 700 [	4	4	0,11	2435	2435	0,23
			[ 500 - 600 [	335	339	9,37	176838	179273	16,90
			[ 400 - 500 [	1001	1340	37,04	449401	628674	59,25
			[ 300 - 400 [	596	1936	53,51	208185	836859	78,87
			[ 200 - 300 [	449	2385	65,92	112509	949368	89,48
			[ 100 - 200 [	473	2858	78,99	67642	1017010	95,85
			[ - 100 [	760	3618	100,00	44007	1061017	100,00
<b>207</b>	<b>150</b>	<b>89,8</b>	[ 1200 - 1300 [	1	1	0,02	1249	1249	0,14
			[ 1100 - 1200 [	0	1	0,02	0	1249	0,14
			[ 1000 - 1100 [	0	1	0,02	0	1249	0,14
			[ 900 - 1000 [	1	2	0,04	957	2206	0,25
			[ 800 - 900 [	0	2	0,04	0	2206	0,25
			[ 700 - 800 [	2	4	0,08	1445	3651	0,41
			[ 600 - 700 [	12	16	0,32	7619	11270	1,26
			[ 500 - 600 [	31	47	0,94	16863	28133	3,15
			[ 400 - 500 [	115	162	3,25	50000	78133	8,74
			[ 300 - 400 [	709	871	17,46	239592	317725	35,54
			[ 200 - 300 [	1349	2220	44,51	339615	657340	73,52
			[ 100 - 200 [	977	3197	64,09	146671	804011	89,93
			[ - 100 [	1791	4988	100,00	90037	894048	100,00
<b>2022</b>	<b>151</b>	<b>0,9</b>	[ 400 - 500 [	1	1	0,01	460	460	0,07
			[ 300 - 400 [	4	5	0,06	1234	1694	0,26
			[ 200 - 300 [	115	120	1,51	25290	26984	4,20
			[ 100 - 200 [	3073	3193	40,28	403649	430633	66,99
			[ - 100 [	4734	7927	100,00	212155	642788	100,00
<b>16</b>	<b>152</b>	<b>145</b>	[ 800 - 900 [	3	3	0,05	2486	2486	0,40
			[ 700 - 800 [	13	16	0,27	9545	12031	1,94
			[ 600 - 700 [	54	70	1,17	34714	46745	7,53
			[ 500 - 600 [	52	122	2,04	28435	75180	12,12
			[ 400 - 500 [	96	218	3,64	41994	117174	18,88
			[ 300 - 400 [	136	354	5,92	47602	164776	26,56
			[ 200 - 300 [	203	557	9,31	48238	213014	34,33
			[ 100 - 200 [	1952	2509	41,94	271593	484607	78,10
			[ - 100 [	3474	5983	100,00	135890	620497	100,00
<b>1</b>	<b>154</b>	<b>64,72</b>	[ 400 - 500 [	13	13	0,92	5404	5404	2,30
			[ 300 - 400 [	150	163	11,56	49934	55338	23,54

**CIRCULATION ANNUELLE PAR  
TRANCHES DECROISSANTES DE DEBIT HORAIRE**

N° DE LA ROUTE	N° DU POSTE	P.L. IMPL. POSTE	TRANCHES DE DEBIT EN VEH./HEURE	N.B.H	N.B.H CUMULE	% CUMULE	CIRCULATION TOTALE	CIRCULATION CUMULEE	% CIRCULATION CUMULEE
			[ 200 - 300 [	448	611	43,33	113822	169160	71,95
			[ 100 - 200 [	290	901	63,90	42579	211739	90,06
			[ - 100 [	509	1410	100,00	23381	235120	100,00
<b>1</b>	<b>155</b>	<b>712,4</b>	[ 700 - 800 [	7	7	0,08	5072	5072	0,31
			[ 600 - 700 [	47	54	0,62	29993	35065	2,16
			[ 500 - 600 [	67	121	1,38	36661	71726	4,42
			[ 400 - 500 [	286	407	4,65	124543	196269	12,08
			[ 300 - 400 [	1622	2029	23,20	548542	744811	45,86
			[ 200 - 300 [	2183	4212	48,16	563244	1308055	80,54
			[ 100 - 200 [	1190	5402	61,77	174306	1482361	91,27
			[ - 100 [	3343	8745	100,00	141801	1624162	100,00
<b>503</b>	<b>156</b>	<b>18,4</b>	[ 1000 - 1100 [	3	3	0,10	3077	3077	0,23
			[ 900 - 1000 [	81	84	2,85	75644	78721	5,97
			[ 800 - 900 [	364	448	15,21	306215	384936	29,18
			[ 700 - 800 [	470	918	31,17	353769	738705	56,00
			[ 600 - 700 [	306	1224	41,56	200517	939222	71,20
			[ 500 - 600 [	194	1418	48,15	107054	1046276	79,31
			[ 400 - 500 [	152	1570	53,31	68178	1114454	84,48
			[ 300 - 400 [	142	1712	58,13	49026	1163480	88,20
			[ 200 - 300 [	294	2006	68,12	72372	1235852	93,69
			[ 100 - 200 [	365	2371	80,51	52162	1288014	97,64
			[ - 100 [	574	2945	100,00	31139	1319153	100,00
<b>10</b>	<b>158</b>	<b>435</b>	[ 700 - 800 [	4	4	0,25	2860	2860	0,76
			[ 600 - 700 [	25	29	1,79	15992	18852	5,02
			[ 500 - 600 [	108	137	8,45	58772	77624	20,67
			[ 400 - 500 [	221	358	22,07	98146	175770	46,80
			[ 300 - 400 [	301	659	40,63	105160	280930	74,80
			[ 200 - 300 [	191	850	52,40	48772	329702	87,78
			[ 100 - 200 [	150	1000	61,65	20388	350090	93,21
			[ - 100 [	622	1622	100,00	25504	375594	100,00
<b>8</b>	<b>159</b>	<b>451,7</b>	[ 1400 - 1500 [	3	3	0,05	4276	4276	0,16
			[ 1300 - 1400 [	1	4	0,07	1373	5649	0,21
			[ 1200 - 1300 [	2	6	0,10	2420	8069	0,30
			[ 1100 - 1200 [	24	30	0,50	27300	35369	1,30
			[ 1000 - 1100 [	45	75	1,24	46893	82262	3,02
			[ 900 - 1000 [	129	204	3,37	121726	203988	7,49
			[ 800 - 900 [	280	484	7,99	235089	439077	16,11
			[ 700 - 800 [	661	1145	18,90	491692	930769	34,16

**CIRCULATION ANNUELLE PAR  
TRANCHES DECROISSANTES DE DEBIT HORAIRE**

N° DE LA ROUTE	N° DU POSTE	P.L IMPL. POSTE	TRANCHES DE DEBIT EN VEH./HEURE	N.B.H	N.B.H CUMULE	% CUMULE	CIRCULATION TOTALE	CIRCULATION CUMULEE	% CIRCULATION CUMULEE
			[ 600 - 700 [	991	2136	35,26	642107	1572876	57,72
			[ 500 - 600 [	753	2889	47,69	417154	1990030	73,03
			[ 400 - 500 [	496	3385	55,88	223085	2213115	81,22
			[ 300 - 400 [	506	3891	64,23	175761	2388876	87,67
			[ 200 - 300 [	648	4539	74,93	161013	2549889	93,58
			[ 100 - 200 [	917	5456	90,06	131309	2681198	98,40
			[ - 100 [	602	6058	100,00	43734	2724932	100,00
<b>15</b>	<b>160</b>	<b>230</b>	[ 100 - 200 [	628	628	9,96	70554	70554	19,56
			[ - 100 [	5678	6306	100,00	290064	360618	100,00
<b>15</b>	<b>161</b>	<b>101</b>	[ 500 - 600 [	38	38	0,68	20098	20098	2,02
			[ 400 - 500 [	207	245	4,37	90736	110834	11,12
			[ 300 - 400 [	787	1032	18,41	267075	377909	37,90
			[ 200 - 300 [	1651	2683	47,85	410730	788639	79,10
			[ 100 - 200 [	800	3483	62,12	120914	909553	91,23
			[ - 100 [	2124	5607	100,00	87439	996992	100,00
<b>2</b>	<b>162</b>	<b>410</b>	[ 400 - 500 [	14	14	1,28	5738	5738	2,74
			[ 300 - 400 [	256	270	24,61	86068	91806	43,87
			[ 200 - 300 [	276	546	49,77	70098	161904	77,37
			[ 100 - 200 [	187	733	66,82	27548	189452	90,53
			[ - 100 [	364	1097	100,00	19820	209272	100,00
<b>13</b>	<b>163</b>	<b>233,6</b>	[ 2900 - 3000 [	1	1	0,01	2940	2940	0,06
			[ 2800 - 2900 [	0	1	0,01	0	2940	0,06
			[ 2700 - 2800 [	1	2	0,02	2744	5684	0,11
			[ 2600 - 2700 [	0	2	0,02	0	5684	0,11
			[ 2500 - 2600 [	0	2	0,02	0	5684	0,11
			[ 2400 - 2500 [	0	2	0,02	0	5684	0,11
			[ 2300 - 2400 [	0	2	0,02	0	5684	0,11
			[ 2200 - 2300 [	0	2	0,02	0	5684	0,11
			[ 2100 - 2200 [	3	5	0,06	6488	12172	0,24
			[ 2000 - 2100 [	1	6	0,07	2008	14180	0,28
			[ 1900 - 2000 [	1	7	0,09	1992	16172	0,32
			[ 1800 - 1900 [	11	18	0,22	20360	36532	0,71
			[ 1700 - 1800 [	23	41	0,51	39999	76531	1,50
			[ 1600 - 1700 [	28	69	0,86	45845	122376	2,39
			[ 1500 - 1600 [	56	125	1,56	86235	208611	4,08
			[ 1400 - 1500 [	116	241	3,00	167782	376393	7,36
			[ 1300 - 1400 [	198	439	5,47	265918	642311	12,56
			[ 1200 - 1300 [	292	731	9,11	362633	1004944	19,66

**CIRCULATION ANNUELLE PAR  
TRANCHES DECROISSANTES DE DEBIT HORAIRE**

N° DE LA ROUTE	N° DU POSTE	P.L IMPL. POSTE	TRANCHES DE DEBIT EN VEH./HEURE	N.B.H	N.B.H CUMULE	% CUMULE	CIRCULATION TOTALE	CIRCULATION CUMULEE	% CIRCULATION CUMULEE
			[ 1100 - 1200 [	516	1247	15,53	590950	1595894	31,21
			[ 1000 - 1100 [	672	1919	23,90	705289	2301183	45,01
			[ 900 - 1000 [	681	2600	32,39	647441	2948624	57,67
			[ 800 - 900 [	599	3199	39,85	509130	3457754	67,63
			[ 700 - 800 [	497	3696	46,04	372999	3830753	74,92
			[ 600 - 700 [	481	4177	52,03	312633	4143386	81,04
			[ 500 - 600 [	435	4612	57,45	239101	4382487	85,71
			[ 400 - 500 [	451	5063	63,07	202158	4584645	89,67
			[ 300 - 400 [	506	5569	69,37	175370	4760015	93,10
			[ 200 - 300 [	595	6164	76,78	146453	4906468	95,96
			[ 100 - 200 [	1019	7183	89,47	146603	5053071	98,83
			[ - 100 [	845	8028	100,00	59841	5112912	100,00
<b>9</b>	<b>164</b>	<b>266,92</b>	[ 1200 - 1300 [	1	1	0,01	1220	1220	0,03
			[ 1100 - 1200 [	6	7	0,08	6888	8108	0,23
			[ 1000 - 1100 [	10	17	0,19	10490	18598	0,52
			[ 900 - 1000 [	43	60	0,69	40469	59067	1,66
			[ 800 - 900 [	192	252	2,88	161468	220535	6,20
			[ 700 - 800 [	538	790	9,03	398181	618716	17,40
			[ 600 - 700 [	1311	2101	24,02	846613	1465329	41,22
			[ 500 - 600 [	1879	3980	45,50	1033728	2499057	70,29
			[ 400 - 500 [	894	4874	55,72	408427	2907484	81,78
			[ 300 - 400 [	588	5462	62,44	205811	3113295	87,57
			[ 200 - 300 [	774	6236	71,28	188574	3301869	92,87
			[ 100 - 200 [	1097	7333	83,82	161522	3463391	97,42
			[ - 100 [	1415	8748	100,00	91868	3555259	100,00
<b>1</b>	<b>165</b>	<b>927</b>	[ 2300 - 2400 [	6	6	0,07	14088	14088	0,17
			[ 2200 - 2300 [	8	14	0,16	17894	31982	0,39
			[ 2100 - 2200 [	16	30	0,34	34427	66409	0,82
			[ 2000 - 2100 [	34	64	0,73	69406	135815	1,67
			[ 1900 - 2000 [	81	145	1,66	157792	293607	3,61
			[ 1800 - 1900 [	130	275	3,14	240210	533817	6,56
			[ 1700 - 1800 [	211	486	5,56	367847	901664	11,09
			[ 1600 - 1700 [	327	813	9,29	538156	1439820	17,71
			[ 1500 - 1600 [	498	1311	14,99	769507	2209327	27,17
			[ 1400 - 1500 [	858	2169	24,79	1240819	3450146	42,43
			[ 1300 - 1400 [	902	3071	35,11	1218423	4668569	57,41
			[ 1200 - 1300 [	725	3796	43,39	908079	5576648	68,58
			[ 1100 - 1200 [	527	4323	49,42	607175	6183823	76,04

**CIRCULATION ANNUELLE PAR  
TRANCHES DECROISSANTES DE DEBIT HORAIRE**

N° DE LA ROUTE	N° DU POSTE	P.L IMPL. POSTE	TRANCHES DE DEBIT EN VEH./HEURE	N.B.H	N.B.H CUMULE	% CUMULE	CIRCULATION TOTALE	CIRCULATION CUMULEE	% CIRCULATION CUMULEE
			[ 1000 - 1100 [	362	4685	53,56	381029	6564852	80,73
			[ 900 - 1000 [	229	4914	56,17	217894	6782746	83,41
			[ 800 - 900 [	184	5098	58,28	157148	6939894	85,34
			[ 700 - 800 [	227	5325	60,87	169728	7109622	87,43
			[ 600 - 700 [	263	5588	63,88	170745	7280367	89,53
			[ 500 - 600 [	241	5829	66,63	131753	7412120	91,15
			[ 400 - 500 [	352	6181	70,66	157452	7569572	93,08
			[ 300 - 400 [	554	6735	76,99	191933	7761505	95,44
			[ 200 - 300 [	732	7467	85,36	180216	7941721	97,66
			[ 100 - 200 [	1221	8688	99,31	186174	8127895	99,95
			[ - 100 [	60	8748	100,00	4119	8132014	100,00
<b>413</b>	<b>166</b>	<b>23,81</b>	[ 700 - 800 [	4	4	0,06	2921	2921	0,20
			[ 600 - 700 [	32	36	0,53	20237	23158	1,56
			[ 500 - 600 [	140	176	2,57	75175	98333	6,61
			[ 400 - 500 [	443	619	9,04	193996	292329	19,65
			[ 300 - 400 [	1656	2275	33,21	568693	861022	57,89
			[ 200 - 300 [	1306	3581	52,27	331994	1193016	80,21
			[ 100 - 200 [	1228	4809	70,19	177105	1370121	92,12
			[ - 100 [	2042	6851	100,00	117210	1487331	100,00
<b>1</b>	<b>167</b>	<b>189,8</b>	[ 900 - 1000 [	3	3	0,03	2845	2845	0,11
			[ 800 - 900 [	11	14	0,16	9227	12072	0,46
			[ 700 - 800 [	67	81	0,93	49146	61218	2,33
			[ 600 - 700 [	301	382	4,36	191455	252673	9,62
			[ 500 - 600 [	1055	1437	16,42	571703	824376	31,38
			[ 400 - 500 [	1932	3369	38,49	872083	1696459	64,58
			[ 300 - 400 [	1116	4485	51,24	393019	2089478	79,54
			[ 200 - 300 [	869	5354	61,17	217903	2307381	87,84
			[ 100 - 200 [	1417	6771	77,36	199958	2507339	95,45
			[ - 100 [	1982	8753	100,00	119542	2626881	100,00
<b>2</b>	<b>168</b>	<b>334</b>	[ 800 - 900 [	19	19	0,22	15732	15732	0,92
			[ 700 - 800 [	19	38	0,43	13841	29573	1,73
			[ 600 - 700 [	77	115	1,31	49733	79306	4,65
			[ 500 - 600 [	130	245	2,80	70517	149823	8,79
			[ 400 - 500 [	252	497	5,68	110814	260637	15,28
			[ 300 - 400 [	1446	1943	22,21	485008	745645	43,72
			[ 200 - 300 [	2306	4249	48,56	592007	1337652	78,44

**CIRCULATION ANNUELLE PAR  
TRANCHES DECROISSANTES DE DEBIT HORAIRE**

N° DE LA ROUTE	N° DU POSTE	P.L IMPL. POSTE	TRANCHES DE DEBIT EN VEH./HEURE	N.B.H	N.B.H CUMULE	% CUMULE	CIRCULATION TOTALE	CIRCULATION CUMULEE	% CIRCULATION CUMULEE
			[ 100 - 200 [	1544	5793	66,21	221881	1559533	91,45
			[ - 100 [	2957	8750	100,00	145825	1705358	100,00
<b>9</b>	<b>169</b>	<b>67</b>	[ 2300 - 2400 [	1	1	0,01	2316	2316	0,08
			[ 2200 - 2300 [	0	1	0,01	0	2316	0,08
			[ 2100 - 2200 [	0	1	0,01	0	2316	0,08
			[ 2000 - 2100 [	1	2	0,03	2086	4402	0,15
			[ 1900 - 2000 [	0	2	0,03	0	4402	0,15
			[ 1800 - 1900 [	0	2	0,03	0	4402	0,15
			[ 1700 - 1800 [	1	3	0,04	1704	6106	0,21
			[ 1600 - 1700 [	0	3	0,04	0	6106	0,21
			[ 1500 - 1600 [	2	5	0,06	3134	9240	0,31
			[ 1400 - 1500 [	0	5	0,06	0	9240	0,31
			[ 1300 - 1400 [	2	7	0,09	2698	11938	0,40
			[ 1200 - 1300 [	3	10	0,13	3798	15736	0,53
			[ 1100 - 1200 [	10	20	0,26	11250	26986	0,91
			[ 1000 - 1100 [	24	44	0,56	25260	52246	1,76
			[ 900 - 1000 [	51	95	1,22	48050	100296	3,37
			[ 800 - 900 [	134	229	2,93	112110	212406	7,14
			[ 700 - 800 [	548	777	9,95	405384	617790	20,76
			[ 600 - 700 [	1056	1833	23,48	684776	1302566	43,76
			[ 500 - 600 [	884	2717	34,80	487604	1790170	60,15
			[ 400 - 500 [	801	3518	45,06	359456	2149626	72,22
			[ 300 - 400 [	950	4468	57,23	331081	2480707	83,35
			[ 200 - 300 [	939	5407	69,26	235134	2715841	91,25
			[ 100 - 200 [	1305	6712	85,97	187596	2903437	97,55
			[ - 100 [	1095	7807	100,00	72858	2976295	100,00
<b>2</b>	<b>170</b>	<b>11,3</b>	[ 3500 - 3600 [	1	1	0,01	3576	3576	0,04
			[ 3400 - 3500 [	1	2	0,03	3424	7000	0,08
			[ 3300 - 3400 [	1	3	0,04	3350	10350	0,11
			[ 3200 - 3300 [	0	3	0,04	0	10350	0,11
			[ 3100 - 3200 [	1	4	0,06	3158	13508	0,15
			[ 3000 - 3100 [	2	6	0,09	6037	19545	0,22
			[ 2900 - 3000 [	8	14	0,20	23509	43054	0,47
			[ 2800 - 2900 [	27	41	0,59	76924	119978	1,32
			[ 2700 - 2800 [	29	70	1,00	79716	199694	2,20
			[ 2600 - 2700 [	57	127	1,82	150766	350460	3,86
			[ 2500 - 2600 [	91	218	3,12	231729	582189	6,41

**CIRCULATION ANNUELLE PAR  
TRANCHES DECROISSANTES DE DEBIT HORAIRE**

N° DE LA ROUTE	N° DU POSTE	P.L IMPL. POSTE	TRANCHES DE DEBIT EN VEH./HEURE	N.B.H	N.B.H CUMULE	% CUMULE	CIRCULATION TOTALE	CIRCULATION CUMULEE	% CIRCULATION CUMULEE
			[ 2400 - 2500 [	131	349	4,99	320395	902584	9,94
			[ 2300 - 2400 [	167	516	7,38	391812	1294396	14,25
			[ 2200 - 2300 [	185	701	10,03	415380	1709776	18,82
			[ 2100 - 2200 [	240	941	13,46	515476	2225252	24,50
			[ 2000 - 2100 [	285	1226	17,54	584276	2809528	30,93
			[ 1900 - 2000 [	322	1548	22,15	627512	3437040	37,84
			[ 1800 - 1900 [	423	1971	28,20	782183	4219223	46,45
			[ 1700 - 1800 [	441	2412	34,51	771466	4990689	54,94
			[ 1600 - 1700 [	426	2838	40,61	703045	5693734	62,68
			[ 1500 - 1600 [	368	3206	45,87	569952	6263686	68,95
			[ 1400 - 1500 [	378	3584	51,28	548386	6812072	74,99
			[ 1300 - 1400 [	262	3846	55,03	354073	7166145	78,89
			[ 1200 - 1300 [	198	4044	57,86	247865	7414010	81,61
			[ 1100 - 1200 [	213	4257	60,91	244729	7658739	84,31
			[ 1000 - 1100 [	202	4459	63,80	211319	7870058	86,63
			[ 900 - 1000 [	214	4673	66,86	203757	8073815	88,88
			[ 800 - 900 [	220	4893	70,01	186603	8260418	90,93
			[ 700 - 800 [	221	5114	73,17	165552	8425970	92,75
			[ 600 - 700 [	240	5354	76,61	155635	8581605	94,47
			[ 500 - 600 [	253	5607	80,23	139806	8721411	96,01
			[ 400 - 500 [	252	5859	83,83	113174	8834585	97,25
			[ 300 - 400 [	269	6128	87,68	94234	8928819	98,29
			[ 200 - 300 [	320	6448	92,26	78550	9007369	99,15
			[ 100 - 200 [	483	6931	99,17	73052	9080421	99,96
			[ - 100 [	58	6989	100,00	3740	9084161	100,00
<b>1</b>	<b>171</b>	<b>967</b>	[ 1400 - 1500 [	1	1	0,01	1420	1420	0,04
			[ 1300 - 1400 [	4	5	0,06	5319	6739	0,17
			[ 1200 - 1300 [	20	25	0,29	24959	31698	0,81
			[ 1100 - 1200 [	60	85	0,97	68721	100419	2,56
			[ 1000 - 1100 [	105	190	2,17	109835	210254	5,37
			[ 900 - 1000 [	204	394	4,51	192731	402985	10,28
			[ 800 - 900 [	371	765	8,75	313289	716274	18,28
			[ 700 - 800 [	637	1402	16,04	474574	1190848	30,39
			[ 600 - 700 [	1462	2864	32,76	944862	2135710	54,50
			[ 500 - 600 [	1302	4166	47,65	720116	2855826	72,88
			[ 400 - 500 [	788	4954	56,66	358259	3214085	82,02
			[ 300 - 400 [	600	5554	63,53	209387	3423472	87,36
			[ 200 - 300 [	860	6414	73,36	207905	3631377	92,67

**CIRCULATION ANNUELLE PAR  
TRANCHES DECROISSANTES DE DEBIT HORAIRE**

N° DE LA ROUTE	N° DU POSTE	P.L IMPL. POSTE	TRANCHES DE DEBIT EN VEH./HEURE	N.B.H	N.B.H CUMULE	% CUMULE	CIRCULATION TOTALE	CIRCULATION CUMULEE	% CIRCULATION CUMULEE
			[ 100 - 200 [	1558	7972	91,18	226113	3857490	98,44
			[ - 100 [	771	8743	100,00	61161	3918651	100,00
<b>203</b>	<b>172</b>	<b>9</b>	[ 1000 - 1100 [	2	2	0,06	2009	2009	0,20
			[ 900 - 1000 [	1	3	0,09	947	2956	0,29
			[ 800 - 900 [	11	14	0,40	9219	12175	1,21
			[ 700 - 800 [	25	39	1,11	18743	30918	3,08
			[ 600 - 700 [	108	147	4,18	69191	100109	9,97
			[ 500 - 600 [	349	496	14,11	188695	288804	28,76
			[ 400 - 500 [	802	1298	36,94	360566	649370	64,66
			[ 300 - 400 [	471	1769	50,34	169599	818969	81,54
			[ 200 - 300 [	280	2049	58,31	68177	887146	88,33
			[ 100 - 200 [	505	2554	72,68	74237	961383	95,72
			[ - 100 [	960	3514	100,00	42942	1004325	100,00
<b>415</b>	<b>173</b>	<b>10</b>	[ 200 - 300 [	57	57	7,96	12303	12303	15,42
			[ 100 - 200 [	344	401	56,01	52941	65244	81,79
			[ - 100 [	315	716	100,00	14523	79767	100,00
<b>1</b>	<b>174</b>	<b>18</b>	[ 1700 - 1800 [	1	1	0,01	1779	1779	0,06
			[ 1600 - 1700 [	5	6	0,08	8305	10084	0,32
			[ 1500 - 1600 [	16	22	0,29	24720	34804	1,09
			[ 1400 - 1500 [	30	52	0,69	43359	78163	2,45
			[ 1300 - 1400 [	34	86	1,14	45927	124090	3,88
			[ 1200 - 1300 [	61	147	1,94	76360	200450	6,27
			[ 1100 - 1200 [	87	234	3,09	99400	299850	9,38
			[ 1000 - 1100 [	153	387	5,12	160368	460218	14,40
			[ 900 - 1000 [	182	569	7,52	172398	632616	19,79
			[ 800 - 900 [	243	812	10,73	205430	838046	26,22
			[ 700 - 800 [	330	1142	15,10	245433	1083479	33,89
			[ 600 - 700 [	633	1775	23,46	408070	1491549	46,66
			[ 500 - 600 [	1019	2794	36,93	558061	2049610	64,12
			[ 400 - 500 [	1025	3819	50,48	460312	2509922	78,52
			[ 300 - 400 [	744	4563	60,32	262067	2771989	86,72
			[ 200 - 300 [	792	5355	70,79	195980	2967969	92,85
			[ 100 - 200 [	1081	6436	85,08	157268	3125237	97,77
			[ - 100 [	1129	7565	100,00	71344	3196581	100,00
<b>1714</b>	<b>175</b>	<b>38</b>	[ 800 - 900 [	8	8	0,13	6699	6699	0,37
			[ 700 - 800 [	90	98	1,60	66153	72852	4,03
			[ 600 - 700 [	531	629	10,27	338608	411460	22,77
			[ 500 - 600 [	634	1263	20,63	351770	763230	42,24

**CIRCULATION ANNUELLE PAR  
TRANCHES DECROISSANTES DE DEBIT HORAIRE**

N° DE LA ROUTE	N° DU POSTE	P.L IMPL. POSTE	TRANCHES DE DEBIT EN VEH./HEURE	N.B.H	N.B.H CUMULE	% CUMULE	CIRCULATION TOTALE	CIRCULATION CUMULEE	% CIRCULATION CUMULEE
			[ 400 - 500 [	468	1731	28,27	209269	972499	53,82
			[ 300 - 400 [	1040	2771	45,26	358157	1330656	73,64
			[ 200 - 300 [	1029	3800	62,06	262513	1593169	88,17
			[ 100 - 200 [	977	4777	78,02	140587	1733756	95,95
			[ - 100 [	1346	6123	100,00	73122	1806878	100,00
<b>8</b>	<b>176</b>	<b>13,2</b>	[ 1800 - 1900 [	1	1	0,02	1817	1817	0,06
			[ 1700 - 1800 [	2	3	0,06	3501	5318	0,16
			[ 1600 - 1700 [	3	6	0,12	4934	10252	0,31
			[ 1500 - 1600 [	8	14	0,28	12377	22629	0,69
			[ 1400 - 1500 [	25	39	0,77	35882	58511	1,78
			[ 1300 - 1400 [	67	106	2,10	89801	148312	4,51
			[ 1200 - 1300 [	144	250	4,96	178911	327223	9,95
			[ 1100 - 1200 [	218	468	9,28	249012	576235	17,52
			[ 1000 - 1100 [	389	857	16,99	407819	984054	29,93
			[ 900 - 1000 [	498	1355	26,86	472651	1456705	44,30
			[ 800 - 900 [	593	1948	38,61	503528	1960233	59,61
			[ 700 - 800 [	543	2491	49,38	410363	2370596	72,09
			[ 600 - 700 [	260	2751	54,53	170618	2541214	77,28
			[ 500 - 600 [	277	3028	60,02	151833	2693047	81,90
			[ 400 - 500 [	307	3335	66,11	137123	2830170	86,07
			[ 300 - 400 [	688	4023	79,74	234233	3064403	93,19
			[ 200 - 300 [	644	4667	92,51	160369	3224772	98,07
			[ 100 - 200 [	377	5044	99,98	63476	3288248	100,00
			[ - 100 [	1	5045	100,00	91	3288339	100,00
<b>2</b>	<b>177</b>	<b>518</b>	[ 1200 - 1300 [	1	1	0,06	1237	1237	0,20
			[ 1100 - 1200 [	4	5	0,29	4568	5805	0,93
			[ 1000 - 1100 [	7	12	0,70	7245	13050	2,10
			[ 900 - 1000 [	12	24	1,40	11475	24525	3,95
			[ 800 - 900 [	49	73	4,25	40939	65464	10,54
			[ 700 - 800 [	151	224	13,03	111577	177041	28,50
			[ 600 - 700 [	231	455	26,47	150250	327291	52,69
			[ 500 - 600 [	200	655	38,10	110448	437739	70,47
			[ 400 - 500 [	106	761	44,27	47809	485548	78,16
			[ 300 - 400 [	114	875	50,90	39817	525365	84,57
			[ 200 - 300 [	146	1021	59,39	35485	560850	90,28
			[ 100 - 200 [	291	1312	76,32	42466	603316	97,12
			[ - 100 [	407	1719	100,00	17892	621208	100,00
<b>6000</b>	<b>178</b>	<b>13</b>	[ 2300 - 2400 [	1	1	0,05	2364	2364	0,26

**CIRCULATION ANNUELLE PAR  
TRANCHES DECROISSANTES DE DEBIT HORAIRE**

N° DE LA ROUTE	N° DU POSTE	P.L IMPL. POSTE	TRANCHES DE DEBIT EN VEH./HEURE	N.B.H	N.B.H CUMULE	% CUMULE	CIRCULATION TOTALE	CIRCULATION CUMULEE	% CIRCULATION CUMULEE
			[ 2200 - 2300 [	0	1	0,05	0	2364	0,26
			[ 2100 - 2200 [	0	1	0,05	0	2364	0,26
			[ 2000 - 2100 [	2	3	0,16	4127	6491	0,71
			[ 1900 - 2000 [	4	7	0,37	7809	14300	1,56
			[ 1800 - 1900 [	4	11	0,58	7371	21671	2,36
			[ 1700 - 1800 [	8	19	0,99	13978	35649	3,88
			[ 1600 - 1700 [	12	31	1,62	19690	55339	6,03
			[ 1500 - 1600 [	11	42	2,20	16957	72296	7,88
			[ 1400 - 1500 [	15	57	2,98	21794	94090	10,25
			[ 1300 - 1400 [	21	78	4,08	28284	122374	13,33
			[ 1200 - 1300 [	23	101	5,28	28699	151073	16,46
			[ 1100 - 1200 [	28	129	6,75	32047	183120	19,95
			[ 1000 - 1100 [	47	176	9,21	49168	232288	25,31
			[ 900 - 1000 [	55	231	12,08	52113	284401	30,99
			[ 800 - 900 [	102	333	17,42	86137	370538	40,38
			[ 700 - 800 [	137	470	24,58	102624	473162	51,56
			[ 600 - 700 [	159	629	32,90	103685	576847	62,86
			[ 500 - 600 [	189	818	42,78	103688	680535	74,16
			[ 400 - 500 [	168	986	51,57	75661	756196	82,40
			[ 300 - 400 [	165	1151	60,20	57926	814122	88,71
			[ 200 - 300 [	187	1338	69,98	47014	861136	93,84
			[ 100 - 200 [	263	1601	83,73	37591	898727	97,93
			[ - 100 [	311	1912	100,00	18982	917709	100,00
<b>10</b>	<b>179</b>	<b>906</b>	[ - 100 [	1632	1632	100,00	43228	43228	100,00
<b>12</b>	<b>180</b>	<b>156,7</b>	[ 100 - 200 [	6	6	0,10	756	756	0,70
			[ - 100 [	5850	5856	100,00	106858	107614	100,00
<b>8</b>	<b>181</b>	<b>666,1</b>	[ 600 - 700 [	1	1	0,08	638	638	0,22
			[ 500 - 600 [	33	34	2,87	17612	18250	6,28
			[ 400 - 500 [	210	244	20,59	92367	110617	38,09
			[ 300 - 400 [	299	543	45,82	107133	217750	74,97
			[ 200 - 300 [	129	672	56,71	32852	250602	86,28
			[ 100 - 200 [	154	826	69,70	22762	273364	94,12
			[ - 100 [	359	1185	100,00	17081	290445	100,00
<b>9</b>	<b>182</b>	<b>564,8</b>	[ 200 - 300 [	2	2	0,14	425	425	0,42
			[ 100 - 200 [	501	503	34,52	63810	64235	63,19
			[ - 100 [	954	1457	100,00	37411	101646	100,00



# CHAPITRE 8

## COMPOSITION DU TRAFIC



## COMPOSITION DU TRAFIC ROUTIER EN 2019

### PAR CLASSES DE LONGUEURS

N° DE LA ROUTE	N° DU POSTE	P.K IMPL.	N.B.H	TRAFIC TOTAL	REPARTITION PAR CLASSES DE LONGUEURS							
					CL1 <5,2m	CL2 [5,2-6,5m]	CL3 [6,5-10,5m]	CL4 >10,5m	% CL1	% CL2	% CL3	% CL4
PE	14100	1,00	360	5518	4325	279	325	589	78,38	5,06	5,89	10,67
V.C.O	34017	0,50	216	1769	1736	11	14	8	98,13	0,62	0,79	0,45
V.C.S	34011	2,00	120	18396	16179	509	874	834	87,95	2,77	4,75	4,53
1	3	46,20	7894	2483595	2300139	116038	49627	17791	92,61	4,67	2,00	0,72
1	14	329,50	5947	2360903	2079606	236793	33386	11118	88,09	10,03	1,41	0,47
1	19	491,00	4446	1600193	1198653	84640	129338	187562	74,91	5,29	8,08	11,72
1	45	1012,70	3703	683848	446980	110814	50801	75253	65,36	16,20	7,43	11,00
1	46	1042,60	1530	232829	178665	8949	17699	27516	76,74	3,84	7,60	11,82
1	47	1300,00	3659	348776	218315	130461	0	0	62,59	37,41	0,00	0,00
1	67	386,00	4326	2955395	2629750	110701	101468	113476	88,98	3,75	3,43	3,84
1	73	831,21	5129	614824	532668	26983	27329	27844	86,64	4,39	4,45	4,53
1	76	467,00	3550	1524529	1469107	13530	20818	21074	96,36	0,89	1,37	1,38
1	78	582,50	6859	1124076	903993	61067	67088	91928	80,42	5,43	5,97	8,18
1	104	1204,60	4314	492907	313811	15906	60549	102641	63,67	3,23	12,28	20,82
1	105	1548,00	3618	226967	139784	87183	0	0	61,59	38,41	0,00	0,00
1	148	657,00	7733	684342	628146	16081	16918	23197	91,79	2,35	2,47	3,39
1	149	1530,00	3618	1061017	863214	197803	0	0	81,36	18,64	0,00	0,00
1	154	64,72	1410	235120	195073	19961	10950	9136	82,97	8,49	4,66	3,89
1	155	712,40	8745	1624147	1441366	79873	52618	50290	88,75	4,92	3,24	3,10
1	165	927,00	8748	8132014	7181263	678344	271697	710	88,31	8,34	3,34	0,01
1	167	189,80	8753	2626881	2253263	295272	78167	179	85,78	11,24	2,98	0,01
1	171	967,00	8743	3918623	2803254	607396	215180	292793	71,54	15,50	5,49	7,47

## COMPOSITION DU TRAFIC ROUTIER EN 2019 PAR CLASSES DE LONGUEURS

N° DE LA ROUTE	N° DU POSTE	P.K IMPL.	N.B.H	TRAFIC TOTAL	REPARTITION PAR CLASSES DE LONGUEURS							
					CL1 <5,2m	CL2 [5,2-6,5m]	CL3 [6,5-10,5m]	CL4 >10,5m	% CL1	% CL2	% CL3	% CL4
1	174	18,00	7565	3196581	2798811	196613	139862	61295	87,56	6,15	4,38	1,92
1	4002	112,66	213	36520	26881	4380	3666	1593	73,61	11,99	10,04	4,36
1	14005	305,65	401	115676	102977	12699	0	0	89,02	10,98	0,00	0,00
1	42002	852,00	400	127541	125362	774	1170	235	98,29	0,61	0,92	0,18
1	42003	934,00	696	613719	570078	19539	9129	14973	92,89	3,18	1,49	2,44
1	73000	796,00	425	34003	30680	1111	1134	1078	90,23	3,27	3,33	3,17
2	2	30,30	7695	5303075	4515650	205746	296393	285286	85,15	3,88	5,59	5,38
2	32	434,80	3917	1489480	1291382	61067	79162	57869	86,70	4,10	5,31	3,89
2	34	567,99	5056	3999499	3790397	158992	49737	373	94,77	3,98	1,24	0,01
2	72	276,75	7986	339589	282242	17635	22787	16925	83,11	5,19	6,71	4,98
2	75	319,20	7794	4019307	3729791	142731	102540	44245	92,80	3,55	2,55	1,10
2	133	113,00	4210	815630	770449	20368	13947	10866	94,46	2,50	1,71	1,33
2	162	410,00	1097	209272	186370	9850	7972	5080	89,06	4,71	3,81	2,43
2	168	334,00	8750	1705358	1575758	112686	16807	107	92,40	6,61	0,99	0,01
2	170	11,30	6989	9084161	7639519	1187541	255314	1787	84,10	13,07	2,81	0,02
2	177	518,00	1719	621207	581352	18941	10025	10889	93,58	3,05	1,61	1,75
2	5001	98,10	434	121330	114029	2546	3956	799	93,98	2,10	3,26	0,66
2	5004	180,00	480	32127	29793	860	577	897	92,74	2,68	1,80	2,79
2	13300	83,10	385	88092	78915	3005	2901	3271	89,58	3,41	3,29	3,71
2	13305	146,30	360	39430	35916	1459	965	1090	91,09	3,70	2,45	2,76
2	34003	494,48	360	79274	73613	2209	1311	2141	92,86	2,79	1,65	2,70
2	34006	551,00	227	89847	89808	13	15	11	99,96	0,01	0,02	0,01

## COMPOSITION DU TRAFIC ROUTIER EN 2019 PAR CLASSES DE LONGUEURS

N° DE LA ROUTE	N° DU POSTE	P.K IMPL.	N.B.H	TRAFIC TOTAL	REPARTITION PAR CLASSES DE LONGUEURS							
					CL1 <5,2m	CL2 [5,2-6,5m]	CL3 [6,5-10,5m]	CL4 >10,5m	% CL1	% CL2	% CL3	% CL4
4	100	153,40	3341	593189	493827	41353	36095	21914	83,25	6,97	6,08	3,69
4	10002	82,00	403	47250	45619	414	1216	1	96,55	0,88	2,57	0,00
6	11	71,38	6701	2235270	2048130	109267	47661	30212	91,63	4,89	2,13	1,35
6	26	187,00	5447	2115179	1942869	130081	42115	114	91,85	6,15	1,99	0,01
6	27	276,00	7330	906530	890884	4638	10892	116	98,27	0,51	1,20	0,01
6	33	403,90	5234	455587	383192	32116	19427	20852	84,11	7,05	4,26	4,58
6	52	14,31	8747	13786777	12350039	887462	545333	3943	89,58	6,44	3,96	0,03
6	63	212,00	5863	383795	340484	16438	12176	14697	88,72	4,28	3,17	3,83
6	68	43,00	6572	3193367	2659988	422706	64312	46361	83,30	13,24	2,01	1,45
6	87	8,60	7777	10098818	9980105	118713	0	0	98,82	1,18	0,00	0,00
6	90	150,00	2463	1194311	781314	375033	20178	17786	65,42	31,40	1,69	1,49
6	94	23,50	4492	6373089	5564995	808094	0	0	87,32	12,68	0,00	0,00
6	101	179,00	7150	2657283	2585218	22604	40156	9305	97,29	0,85	1,51	0,35
6	141	436,00	4705	522424	365792	122238	17418	16976	70,02	23,40	3,33	3,25
6	14101	483,95	450	57543	57405	1	4	133	99,76	0,00	0,01	0,23
7	137	133,95	4157	3612081	3381328	42516	146465	41772	93,61	1,18	4,05	1,16
7	13700	117,00	456	155503	126544	7103	9331	12525	81,38	4,57	6,00	8,05
7	37000	71,00	278	13684	12580	197	708	199	91,93	1,44	5,17	1,45
7	74002	101,97	383	49222	32528	14703	1982	9	66,08	29,87	4,03	0,02
8	24	773,74	871	263079	254612	3793	4652	22	96,78	1,44	1,77	0,01
8	29	627,50	6399	548590	43395	219799	253328	32068	7,91	40,07	46,18	5,85
8	38	198,60	8005	1649445	1404597	80470	78036	86342	85,16	4,88	4,73	5,23
8	41	172,00	7093	1325659	1105723	74285	78991	66660	83,41	5,60	5,96	5,03
8	64	726,50	7133	6153186	5783099	165588	115135	89364	93,99	2,69	1,87	1,45
8	70	352,00	8700	3656600	3156525	153073	176351	170651	86,32	4,19	4,82	4,67

## COMPOSITION DU TRAFIC ROUTIER EN 2019

### PAR CLASSES DE LONGUEURS

N° DE LA ROUTE	N° DU POSTE	P.K IMPL.	N.B.H	TRAFIC TOTAL	REPARTITION PAR CLASSES DE LONGUEURS							
					CL1 <5,2m	CL2 [5,2-6,5m]	CL3 [6,5-10,5m]	CL4 >10,5m	% CL1	% CL2	% CL3	% CL4
8	129	31,00	8181	1076863	747893	70330	202171	56469	69,45	6,53	18,77	5,24
8	138	232,80	8679	5125832	4270995	265868	279751	309218	83,32	5,19	5,46	6,03
8	145	580,62	5792	1067280	776618	235739	31388	23535	72,77	22,09	2,94	2,21
8	159	451,70	6058	2724932	2453613	198109	72664	546	90,04	7,27	2,67	0,02
8	176	13,20	5045	3288303	2594538	118673	252389	322703	78,90	3,61	7,68	9,81
8	181	666,10	1185	290445	268110	9006	7630	5699	92,31	3,10	2,63	1,96
8	12902	6,60	382	345881	321630	3816	19577	858	92,99	1,10	5,66	0,25
8	12904	47,00	524	51717	42436	5026	3152	1103	82,05	9,72	6,09	2,13
8	38006	211,00	472	104608	82350	6631	7007	8620	78,72	6,34	6,70	8,24
8	38007	237,00	503	364457	344387	4362	15659	49	94,49	1,20	4,30	0,01
8	39003	297,60	143	50367	45767	1905	1794	901	90,87	3,78	3,56	1,79
8	41009	82,00	814	63265	40922	5103	11788	5452	64,68	8,07	18,63	8,62
8	41010	130,00	428	48389	34373	3736	7306	2974	71,03	7,72	15,10	6,15
8	41011	142,00	479	68024	48600	4788	8982	5654	71,45	7,04	13,20	8,31
8	70002	341,50	451	105633	97576	3649	4404	4	92,37	3,45	4,17	0,00
9	20	73,84	2900	1934327	1804317	50921	51649	27440	93,28	2,63	2,67	1,42
9	37	208,00	7198	1874758	1444368	137081	174593	118716	77,04	7,31	9,31	6,33
9	44	452,43	7784	467006	92278	80258	247628	46842	19,76	17,19	53,02	10,03
9	59	42,10	3848	2916584	2447701	150972	224269	93642	83,92	5,18	7,69	3,21
9	74	233,80	8749	8164625	7172167	686557	303003	2898	87,84	8,41	3,71	0,04
9	108	63,70	2152	982445	874901	32045	53376	22123	89,05	3,26	5,43	2,25
9	109	113,00	5111	879511	698040	69476	71677	40318	79,37	7,90	8,15	4,58
9	118	395,28	7304	817572	736396	25207	43730	12239	90,07	3,08	5,35	1,50
9	139	423,00	2600	484635	428246	13998	27144	15247	88,36	2,89	5,60	3,15
9	164	266,92	8748	3555259	3120024	316068	119035	132	87,76	8,89	3,35	0,00
9	169	67,00	7807	2976295	2521069	374544	80244	438	84,70	12,58	2,70	0,01
9	182	564,80	1457	101646	85510	6312	6274	3550	84,13	6,21	6,17	3,49

## COMPOSITION DU TRAFIC ROUTIER EN 2019

### PAR CLASSES DE LONGUEURS

N° DE LA ROUTE	N° DU POSTE	P.K IMPL.	N.B.H	TRAFIC TOTAL	REPARTITION PAR CLASSES DE LONGUEURS							
					CL1 <5,2m	CL2 [5,2-6,5m]	CL3 [6,5-10,5m]	CL4 >10,5m	% CL1	% CL2	% CL3	% CL4
9	37001	164,00	409	82432	78044	1821	2217	350	94,68	2,21	2,69	0,42
9	37002	214,00	160	38800	34825	1978	1996	1	89,76	5,10	5,14	0,00
9	39007	254,00	528	243468	215156	7887	9935	10490	88,37	3,24	4,08	4,31
10	42	17,00	8722	4992208	4574553	146158	110403	161094	91,63	2,93	2,21	3,23
10	43	363,00	1738	115482	98270	5546	6562	5104	85,10	4,80	5,68	4,42
10	81	634,50	7796	784962	697428	25661	31420	30453	88,85	3,27	4,00	3,88
10	119	331,00	5101	230547	197684	7905	17166	7792	85,75	3,43	7,45	3,38
10	125	34,00	6772	2284732	1918728	138089	120609	107306	83,98	6,04	5,28	4,70
10	158	435,00	1622	375594	344736	13204	10618	7036	91,78	3,52	2,83	1,87
10	179	906,00	1632	43228	34703	8525	0	0	80,28	19,72	0,00	0,00
10	15802	512,50	787	90187	76567	5654	4425	3541	84,90	6,27	4,91	3,93
10	42017	87,20	335	54591	50650	3941	0	0	92,78	7,22	0,00	0,00
10	42019	170,20	456	32949	24147	2967	3323	2512	73,29	9,00	10,09	7,62
10	43002	477,60	722	65519	51973	5017	4762	3767	79,33	7,66	7,27	5,75
10	43007	386,30	193	17309	16285	146	810	68	94,08	0,84	4,68	0,39
10	44002	279,00	190	10826	8556	576	784	910	79,03	5,32	7,24	8,41
10	81002	553,50	166	13899	11051	903	1048	897	79,51	6,50	7,54	6,45
11	21	105,25	8746	2933969	2743828	158154	31901	86	93,52	5,39	1,09	0,00
11	22	124,06	1866	530207	435540	23985	29362	41320	82,15	4,52	5,54	7,79
11	10702	69,54	167	44210	35458	2240	3127	3385	80,20	5,07	7,07	7,66
12	111	848,00	7396	216919	185345	12097	11799	7678	85,44	5,58	5,44	3,54
12	112	756,00	8760	341561	308695	12677	14676	5513	90,38	3,71	4,30	1,61
12	123	375,80	6385	324797	291144	13140	15236	5277	89,64	4,05	4,69	1,62
12	180	156,70	5856	107613	85994	10013	4594	7012	79,91	9,30	4,27	6,52
12	12300	231,20	408	4069	3481	227	160	201	85,55	5,58	3,93	4,94
12	42022	378,00	384	22518	19911	942	1163	502	88,42	4,18	5,16	2,23

## COMPOSITION DU TRAFIC ROUTIER EN 2019 PAR CLASSES DE LONGUEURS

N° DE LA ROUTE	N° DU POSTE	P.K IMPL.	N.B.H	TRAFIC TOTAL	REPARTITION PAR CLASSES DE LONGUEURS							
					CL1 <5,2m	CL2 [5,2-6,5m]	CL3 [6,5-10,5m]	CL4 >10,5m	% CL1	% CL2	% CL3	% CL4
12	46011	385,00	384	5555	4707	325	323	200	84,73	5,85	5,81	3,60
12	46013	318,30	384	6897	5779	403	365	350	83,79	5,84	5,29	5,07
13	1	29,20	8705	11710101	11348700	176242	97584	87575	96,91	1,51	0,83	0,75
13	5	58,00	7695	1227275	1020311	83228	80119	43617	83,14	6,78	6,53	3,55
13	6	120,00	6865	1049073	841306	104038	70414	33315	80,20	9,92	6,71	3,18
13	30	492,05	828	137390	123335	5054	4018	4983	89,77	3,68	2,92	3,63
13	65	285,00	1711	354124	313272	13588	12135	15129	88,46	3,84	3,43	4,27
13	71	16,00	8744	7067531	6759263	162367	86540	59361	95,64	2,30	1,22	0,84
13	82	553,60	7327	910767	843336	21692	24363	21376	92,60	2,38	2,67	2,35
13	89	252	4675	2159543	1941693	77300	70294	70256	89,91	3,58	3,26	3,25
13	110	609,70	5021	567248	511296	25281	17101	13570	90,14	4,46	3,01	2,39
13	115	196,00	3750	320014	298278	10684	6906	4146	93,21	3,34	2,16	1,30
13	116	259,00	1654	345667	308739	11582	10865	14481	89,32	3,35	3,14	4,19
13	163	233,60	8028	5112912	4626058	354014	132256	584	90,48	6,92	2,59	0,01
13	5011	77,00	192	28115	22557	2330	2222	1006	80,23	8,29	7,90	3,58
13	5012	96,00	528	57954	49802	3383	3205	1564	85,93	5,84	5,53	2,70
13	6005	181,75	192	13121	12499	184	434	4	95,26	1,40	3,31	0,03
13	81003	541,40	195	25655	23663	453	296	1243	92,24	1,77	1,15	4,85
14	122	138,30	2951	109234	81001	7224	12793	8216	74,15	6,61	11,71	7,52
15	160	230,00	6306	360532	287462	23038	22091	27941	79,73	6,39	6,13	7,75
15	161	101,00	5607	996990	825278	91110	56965	23637	82,78	9,14	5,71	2,37
15	16102	86,90	238	1375	1153	63	58	101	83,85	4,58	4,22	7,35
16	60	11,00	3491	1140148	1079363	25127	25647	10011	94,67	2,20	2,25	0,88
16	95	58,10	8030	2111170	2010979	54093	38295	7803	95,25	2,56	1,81	0,37
16	136	418,00	5879	1820059	1673180	62646	40417	43816	91,93	3,44	2,22	2,41
16	142	405,00	6678	1651489	1493323	60619	60475	37072	90,42	3,67	3,66	2,24
16	144	301,00	7936	1110450	1039737	25472	26397	18844	93,63	2,29	2,38	1,70

## COMPOSITION DU TRAFIC ROUTIER EN 2019

### PAR CLASSES DE LONGUEURS

N° DE LA ROUTE	N° DU POSTE	P.K IMPL.	N.B.H	TRAFIC TOTAL	REPARTITION PAR CLASSES DE LONGUEURS							
					CL1 <5,2m	CL2 [5,2-6,5m]	CL3 [6,5-10,5m]	CL4 >10,5m	% CL1	% CL2	% CL3	% CL4
16	146	82,50	7397	3044385	2869012	85553	63268	26552	94,24	2,81	2,08	0,87
16	152	145,00	5983	620497	586494	16169	10678	7156	94,52	2,61	1,72	1,15
16	14400	257,80	552	28532	18104	9682	480	266	63,45	33,93	1,68	0,93
16	14600	101,00	414	73045	69496	1666	813	1070	95,14	2,28	1,11	1,46
17	36	257,70	2775	79889	61928	6320	4795	6846	77,52	7,91	6,00	8,57
17	35003	70,70	384	22850	18219	1893	1475	1263	79,73	8,28	6,46	5,53
19	135	108,00	3976	402026	282629	67906	29540	21951	70,30	16,89	7,35	5,46
19	33006	118,00	189	11620	10147	838	376	259	87,32	7,21	3,24	2,23
<b>TOTAL ROUTES NATIONALES</b>			<b>608482</b>	<b>225781336</b>	<b>199629531</b>	<b>14013244</b>	<b>7726561</b>	<b>4412000</b>	<b>88,42</b>	<b>6,21</b>	<b>3,42</b>	<b>1,95</b>
105	12802	89,00	502	8990	7342	1054	402	192	81,67	11,72	4,47	2,14
105	42009	8,56	449	172423	149728	8567	9046	5082	86,84	4,97	5,25	2,95
105	42010	34,85	456	59988	51692	2771	2391	3134	86,17	4,62	3,99	5,22
107	12302	100,00	408	6803	5865	328	224	386	86,21	4,82	3,29	5,67
109	124	189,00	7407	88465	71689	5293	6702	4781	81,04	5,98	7,58	5,40
111	46010	60,00	384	6347	5530	340	304	173	87,13	5,36	4,79	2,73
201	80	64,10	7325	1021513	848214	58339	61645	53315	83,04	5,71	6,03	5,22
201	15100	4,10	400	43936	36052	2247	3130	2507	82,06	5,11	7,12	5,71
201	15101	18,30	737	60843	42761	3727	6223	8132	70,28	6,13	10,23	13,37
203	172	9,00	3514	1004320	889897	56124	29435	28864	88,61	5,59	2,93	2,87
203	12500	161,00	379	10875	9380	1137	310	48	86,25	10,46	2,85	0,44
204	79	4,75	8706	2661426	2221692	106088	108914	224732	83,48	3,99	4,09	8,44
204	80007	106,00	1416	149173	147248	805	1076	44	98,71	0,54	0,72	0,03
205	37006	7,50	570	84143	74081	4482	3735	1845	88,04	5,33	4,44	2,19
206	37004	53,00	479	100981	93165	3353	4088	375	92,26	3,32	4,05	0,37
206	37005	104,00	424	55493	52421	1008	1268	796	94,46	1,82	2,28	1,43
207	85	28,00	7511	1480133	1287109	73117	62402	57505	86,96	4,94	4,22	3,89

## COMPOSITION DU TRAFIC ROUTIER EN 2019

### PAR CLASSES DE LONGUEURS

N° DE LA ROUTE	N° DU POSTE	P.K IMPL.	N.B.H	TRAFIC TOTAL	REPARTITION PAR CLASSES DE LONGUEURS							
					CL1 <5,2m	CL2 [5,2-6,5m]	CL3 [6,5-10,5m]	CL4 >10,5m	% CL1	% CL2	% CL3	% CL4
207	150	89,80	4988	894048	795901	31173	34920	32054	89,02	3,49	3,91	3,59
207	15005	70,00	741	132626	119957	4202	3802	4665	90,45	3,17	2,87	3,52
208	39010	2,00	381	63858	61391	1157	980	330	96,14	1,81	1,53	0,52
210	12604	82,00	211	15583	14498	572	306	207	93,04	3,67	1,96	1,33
210	39006	4,40	648	75812	72743	582	2462	25	95,95	0,77	3,25	0,03
210	39009	36,00	279	43559	41423	982	896	258	95,10	2,25	2,06	0,59
212	41012	51,00	870	87106	73312	5563	6733	1498	84,16	6,39	7,73	1,72
212	41013	95,00	452	45741	40116	2997	2141	487	87,70	6,55	4,68	1,06
212	74004	14,70	451	74851	73021	1453	370	7	97,56	1,94	0,49	0,01
214	41014	15,00	738	18490	16666	1072	532	220	90,14	5,80	2,88	1,19
301	76002	13,00	77	5911	4005	244	859	803	67,76	4,13	14,53	13,58
304	126	64,00	3965	444513	400115	33174	8160	3064	90,01	7,46	1,84	0,69
304	23007	1,96	304	17030	15409	544	313	764	90,48	3,19	1,84	4,49
304	39001	23,95	371	16001	13706	785	956	554	85,66	4,91	5,97	3,46
305	14008	19,00	408	90850	80229	10621	0	0	88,31	11,69	0,00	0,00
305	14011	48,00	192	9912	9877	7	24	4	99,65	0,07	0,24	0,04
307	23005	41,00	193	8887	8308	300	95	184	93,48	3,38	1,07	2,07
309	21012	5,50	467	62903	48505	14398	0	0	77,11	22,89	0,00	0,00
312	99	21,30	5107	1022478	942581	28584	24592	26721	92,19	2,80	2,41	2,61
313	140	13,00	5815	2825635	2558769	266866	0	0	90,56	9,44	0,00	0,00
316	20005	105,40	312	57758	50305	2602	2850	2001	87,10	4,51	4,93	3,46
316	76001	2,00	382	109847	64123	3900	9227	32597	58,37	3,55	8,40	29,67
322	13	57,54	7121	2487641	2349949	137692	0	0	94,46	5,54	0,00	0,00
322	66	42,00	6116	2073187	1986606	86581	0	0	95,82	4,18	0,00	0,00
322	12015	68,00	395	198143	107520	90623	0	0	54,26	45,74	0,00	0,00
322	13001	62,94	210	176800	176588	212	0	0	99,88	0,12	0,00	0,00
401	12000	25,00	401	75594	66987	8607	0	0	88,61	11,39	0,00	0,00

## COMPOSITION DU TRAFIC ROUTIER EN 2019 PAR CLASSES DE LONGUEURS

N° DE LA ROUTE	N° DU POSTE	P.K IMPL.	N.B.H	TRAFIC TOTAL	REPARTITION PAR CLASSES DE LONGUEURS							
					CL1 <5,2m	CL2 [5,2-6,5m]	CL3 [6,5-10,5m]	CL4 >10,5m	% CL1	% CL2	% CL3	% CL4
401	12005	15,71	334	125697	110775	14922	0	0	88,13	11,87	0,00	0,00
403	12009	3,00	149	33118	3237	29881	0	0	9,77	90,23	0,00	0,00
403	12018	20,50	153	8028	7961	67	0	0	99,17	0,83	0,00	0,00
405	8004	6,80	96	25458	24537	221	684	16	96,38	0,87	2,69	0,06
407	52000	6,00	187	11578	10651	927	0	0	91,99	8,01	0,00	0,00
407	52001	26,00	186	5762	5312	450	0	0	92,19	7,81	0,00	0,00
408	6004	62,00	378	14039	12276	1013	570	180	87,44	7,22	4,06	1,28
408	9013	93,00	576	27491	23980	2047	1086	378	87,23	7,45	3,95	1,37
410	4006	65,00	512	11196	10608	255	237	96	94,75	2,28	2,12	0,86
410	13301	0,50	166	4008	3764	179	36	29	93,91	4,47	0,90	0,72
411	9007	7,70	264	11166	10636	296	233	1	95,25	2,65	2,09	0,01
413	10	66,80	1542	308466	241896	21088	26119	19363	78,42	6,84	8,47	6,28
413	166	23,81	6851	1487331	1198947	217128	71146	110	80,61	14,60	4,78	0,01
413	9006	10,80	285	73670	57596	5558	6062	4454	78,18	7,54	8,23	6,05
413	10005	56,30	288	75163	58823	5678	6133	4529	78,26	7,55	8,16	6,03
415	173	10,00	716	79767	59119	10027	8255	2366	74,11	12,57	10,35	2,97
417	69	4,50	7400	1256661	1005340	107722	88201	55398	80,00	8,57	7,02	4,41
417	1002	43,50	197	24063	23055	594	413	1	95,81	2,47	1,72	0,00
503	25	5,85	3393	2036764	1937544	67307	31818	95	95,13	3,30	1,56	0,00
503	156	18,40	2944	1319151	1143154	136640	16609	22748	86,66	10,36	1,26	1,72
603	33007	34,00	368	10392	6702	461	1796	1433	64,49	4,44	17,28	13,79
606	35004	1,50	311	7357	6138	656	305	258	83,43	8,92	4,15	3,51
607	14102	38,50	524	11413	8830	678	1320	585	77,37	5,94	11,57	5,13
607	34010	0,10	115	8103	7880	84	89	50	97,25	1,04	1,10	0,62
612	34000	28,00	120	14962	13092	444	738	688	87,50	2,97	4,93	4,60
702	113	0,50	7816	463938	429624	16445	11459	6410	92,60	3,54	2,47	1,38
703	15800	49,80	215	2775	2341	266	159	9	84,36	9,59	5,73	0,32

## COMPOSITION DU TRAFIC ROUTIER EN 2019 PAR CLASSES DE LONGUEURS

N° DE LA ROUTE	N° DU POSTE	P.K IMPL.	N.B.H	TRAFIC TOTAL	REPARTITION PAR CLASSES DE LONGUEURS							
					CL1 <5,2m	CL2 [5,2-6,5m]	CL3 [6,5-10,5m]	CL4 >10,5m	% CL1	% CL2	% CL3	% CL4
703	43004	97,10	431	30068	23993	3177	2110	788	79,80	10,57	7,02	2,62
704	43003	125,76	577	31282	27109	2763	1267	143	86,66	8,83	4,05	0,46
<b>TOTAL ROUTES REGIONALES</b>			<b>119755</b>	<b>25669483</b>	<b>22661396</b>	<b>1711247</b>	<b>678358</b>	<b>618482</b>	<b>88,28</b>	<b>6,67</b>	<b>2,64</b>	<b>2,41</b>
1001	42011	11,00	427	8527	8504	8	14	1	99,73	0,09	0,16	0,01
1002	73001	2,00	479	5595	5554	20	13	8	99,27	0,36	0,23	0,14
1004	73002	72,00	696	6690	6670	6	14	0	99,70	0,09	0,21	0,00
1006	73003	24,00	456	3444	3418	8	16	2	99,25	0,23	0,46	0,06
1007	12801	44,00	574	26706	17773	2315	2323	4295	66,55	8,67	8,70	16,08
1009	12800	16,00	596	147126	130357	7363	7013	2393	88,60	5,00	4,77	1,63
1010	12903	2,00	599	103355	99378	462	3402	113	96,15	0,45	3,29	0,11
1011	42013	43,00	573	32059	31145	606	281	27	97,15	1,89	0,88	0,08
1016	12805	3,00	811	15569	14358	371	287	553	92,22	2,38	1,84	3,55
1506	40006	5,00	215	2856	2429	259	130	38	85,05	9,07	4,55	1,33
1708	42020	8,00	767	132277	123507	8770	0	0	93,37	6,63	0,00	0,00
1714	128	52,30	8748	3831264	3281678	395934	153535	117	85,66	10,33	4,01	0,00
1714	175	38,00	6123	1806862	1075437	552350	96919	82156	59,52	30,57	5,36	4,55
1714	42023	5,90	648	167666	145487	8266	7079	6834	86,77	4,93	4,22	4,08
1714	42024	43,00	190	69712	59685	2422	3782	3823	85,62	3,47	5,43	5,48
1800	12301	0,20	408	3004	2496	259	179	70	83,09	8,62	5,96	2,33
1803	12400	34,20	384	762	541	110	83	28	71,00	14,44	10,89	3,67
1900	12803	120,50	498	5979	5723	173	46	37	95,72	2,89	0,77	0,62
2001	15022	49,00	157	599	547	33	19	0	91,32	5,51	3,17	0,00
2003	41021	41,00	360	5716	5175	268	202	71	90,54	4,69	3,53	1,24
2006	13800	9,00	549	132988	129952	439	2587	10	97,72	0,33	1,95	0,01
2007	13801	4,00	503	54949	53869	232	842	6	98,03	0,42	1,53	0,01
2007	41018	19,50	571	62820	53737	4774	3343	966	85,54	7,60	5,32	1,54

## COMPOSITION DU TRAFIC ROUTIER EN 2019 PAR CLASSES DE LONGUEURS

N° DE LA ROUTE	N° DU POSTE	P.K IMPL.	N.B.H	TRAFIC TOTAL	REPARTITION PAR CLASSES DE LONGUEURS							
					CL1 <5,2m	CL2 [5,2-6,5m]	CL3 [6,5-10,5m]	CL4 >10,5m	% CL1	% CL2	% CL3	% CL4
2008	74003	1,00	483	128572	119849	6180	2522	21	93,22	4,81	1,96	0,02
2009	41004	1,00	840	416183	396418	4860	14868	37	95,25	1,17	3,57	0,01
2009	41005	38,00	671	93490	89434	3023	995	38	95,66	3,23	1,06	0,04
2010	62	36,70	8068	1014911	993635	14299	4022	2955	97,90	1,41	0,40	0,29
2011	13802	6,00	504	40668	36073	1884	2704	7	88,70	4,63	6,65	0,02
2012	40007	6,50	478	71478	67004	2412	1301	761	93,74	3,37	1,82	1,06
2017	39008	10,00	527	297076	292878	2522	1639	37	98,59	0,85	0,55	0,01
2020	41019	10,00	597	3224	2777	328	81	38	86,14	10,17	2,51	1,18
2022	151	0,90	7927	642788	637756	2016	1181	1835	99,22	0,31	0,18	0,29
2022	41008	21,70	456	15412	13406	860	721	425	86,98	5,58	4,68	2,76
2040	41020	10,00	359	1695	1574	98	11	12	92,86	5,78	0,65	0,71
2108	70003	14,40	388	32300	29557	787	1552	404	91,51	2,44	4,80	1,25
2115	70004	8,50	240	11340	10258	204	714	164	90,46	1,80	6,30	1,45
2117	39011	2,00	384	34822	31661	1006	1637	518	90,92	2,89	4,70	1,49
2125	39005	2,40	216	42823	41963	429	430	1	97,99	1,00	1,00	0,00
2137	70005	23,00	404	84448	83810	376	262	0	99,24	0,45	0,31	0,00
3010	15010	8,90	213	152163	148249	758	2214	942	97,43	0,50	1,46	0,62
3020	12605	2,70	193	17448	16871	267	237	73	96,69	1,53	1,36	0,42
3038	61	5,00	3738	5041843	4557521	250584	153104	80634	90,39	4,97	3,04	1,60
3330	16005	24,00	215	7342	6715	212	305	110	91,46	2,89	4,15	1,50
3427	19012	1,10	783	136825	112209	7561	10639	6416	82,01	5,53	7,78	4,69
4001	12019	6,00	500	84229	43597	40632	0	0	51,76	48,24	0,00	0,00
4002	8009	1,50	171	54437	49224	5213	0	0	90,42	9,58	0,00	0,00
4002	8010	6,20	170	37348	30221	7127	0	0	80,92	19,08	0,00	0,00
4008	12013	5,00	204	19752	18251	1501	0	0	92,40	7,60	0,00	0,00
4022	86001	1,30	185	101658	95875	5454	0	329	94,31	5,37	0,00	0,32
4023	86004	5,20	236	15695	14525	1170	0	0	92,55	7,45	0,00	0,00

## COMPOSITION DU TRAFIC ROUTIER EN 2019 PAR CLASSES DE LONGUEURS

N° DE LA ROUTE	N° DU POSTE	P.K IMPL.	N.B.H	TRAFIC TOTAL	REPARTITION PAR CLASSES DE LONGUEURS							
					CL1 <5,2m	CL2 [5,2-6,5m]	CL3 [6,5-10,5m]	CL4 >10,5m	% CL1	% CL2	% CL3	% CL4
4025	12011	1,00	529	33276	25799	7477	0	0	77,53	22,47	0,00	0,00
4025	12012	23,00	433	73538	56784	16754	0	0	77,22	22,78	0,00	0,00
4032	86006	0,70	185	164146	150114	13510	0	522	91,45	8,23	0,00	0,32
4036	12010	9,01	238	77355	72178	5177	0	0	93,31	6,69	0,00	0,00
4036	86005	2,70	236	79152	70664	8488	0	0	89,28	10,72	0,00	0,00
4103	6001	43,00	383	18676	16511	1456	575	134	88,41	7,80	3,08	0,72
4103	6002	1,00	429	12589	11264	987	294	44	89,47	7,84	2,34	0,35
4105	5008	20,00	360	21017	20314	409	249	45	96,66	1,95	1,18	0,21
4105	13304	4,50	216	21432	20599	522	260	51	96,11	2,44	1,21	0,24
4113	5010	12,00	622	28421	27547	566	226	82	96,92	1,99	0,80	0,29
4232	9009	13,62	144	13189	12792	361	36	0	96,99	2,74	0,27	0,00
4248	7006	17,00	240	9468	8475	438	472	83	89,51	4,63	4,99	0,88
4266	8006	6,50	210	20171	18244	1522	375	30	90,45	7,55	1,86	0,15
4404	4007	1,20	263	73854	67337	2760	1921	1836	91,18	3,74	2,60	2,49
4701	1003	13,00	211	23878	20135	2495	1242	6	84,32	10,45	5,20	0,03
5006	103	15,90	8121	1608548	1581488	8969	11547	6544	98,32	0,56	0,72	0,41
5055	131	3,50	3364	1956906	1854117	28750	57885	16154	94,75	1,47	2,96	0,83
5211	121	3,00	7211	4829671	4770926	20802	34612	3331	98,78	0,43	0,72	0,07
6000	178	13,00	1912	917707	886538	13560	9765	7844	96,60	1,48	1,06	0,85
6000	17800	21,00	312	16075	15497	269	126	183	96,40	1,67	0,78	1,14
6008	34008	5,00	167	10814	7403	3187	206	18	68,46	29,47	1,90	0,17
6011	34005	2,00	188	31916	31514	129	130	143	98,74	0,40	0,41	0,45
6013	34012	1,00	600	5878	5150	488	211	29	87,61	8,30	3,59	0,49
6016	34015	1,00	447	6389	5909	151	244	85	92,49	2,36	3,82	1,33
6017	34007	1,00	240	6140	5581	158	148	253	90,90	2,57	2,41	4,12
6018	34016	1,50	448	15492	15313	68	92	19	98,84	0,44	0,59	0,12
6020	35005	1,00	575	19618	18338	507	429	344	93,48	2,58	2,19	1,75

**COMPOSITION DU TRAFIC ROUTIER EN 2019  
PAR CLASSES DE LONGUEURS**

N° DE LA ROUTE	N° DU POSTE	P.K IMPL.	N.B.H	TRAFIC TOTAL	REPARTITION PAR CLASSES DE LONGUEURS							
					CL1 <5,2m	CL2 [5,2-6,5m]	CL3 [6,5-10,5m]	CL4 >10,5m	% CL1	% CL2	% CL3	% CL4
6021	35012	1,00	309	1902	1875	5	22	0	98,58	0,26	1,16	0,00
6025	35010	13,00	546	38527	34687	2842	694	304	90,03	7,38	1,80	0,79
6048	35013	49,00	360	10703	9663	412	259	369	90,28	3,85	2,42	3,45
<b>TOTAL ROUTES PROVINCIALES</b>			<b>83979</b>	<b>25372943</b>	<b>23041487</b>	<b>1490430</b>	<b>605268</b>	<b>235758</b>	<b>90,81</b>	<b>5,87</b>	<b>2,39</b>	<b>0,93</b>
<b>TOTAL GENERAL</b>			<b>812217</b>	<b>276823762</b>	<b>245332414</b>	<b>17214921</b>	<b>9010187</b>	<b>5266240</b>	<b>88,62</b>	<b>6,22</b>	<b>3,25</b>	<b>1,90</b>



# ANNEXES



## ANNEXE I

### ***EVOLUTION DE LA CIRCULATION SUR LE RESEAU ROUTIER***

#### **I - ROUTES NATIONALES**

##### **1° - Circulation sur les routes nationales revêtues soumises au comptage : C1**

**299** sections de routes nationales ont été soumises au comptage en **2019** représentant **10387** kms, soit **76** % de la longueur totale du réseau national revêtu. La circulation sur ces sections a été évaluée à :

C1 = **42,87** millions de véh.km/jour, avec un TMJ pondéré de **4128** véh/j.

##### **2° - Circulation sur le réseau national revêtu non soumis au comptage : C2**

D'après l'étude faite en 1981, la circulation sur ce réseau peut être estimée au cinquième (1/5) du trafic du réseau principal soumis au comptage.

La longueur à laquelle s'applique cette proportion est de :

**13683** km - **10387** km = **3296** km

C2 = **3296** x ( **4128** / 5) = **2,721** millions de véh.km/jour.

##### **3° - Circulation sur le réseau national non revêtu : C3**

Le trafic sur ce réseau est estimé à 50 véhicules/jour. Sa longueur est de :

**15639** - **13683** = **1956** km.

C3 = **1956** x 50 = **0,098** millions de véh .km/jour.

#### ***CIRCULATION TOTALE SUR LES ROUTES NATIONALES:***

C1 + C2 + C3 = **45,692** millions de véh.km / jour

## ANNEXE 1

### ***EVOLUTION DE LA CIRCULATION SUR LE RESEAU ROUTIER***

#### **II - ROUTES REGIONALES**

##### **1° - Circulation sur les routes régionales revêtues soumises au comptage : C1**

**255** sections de routes régionales ont été soumises au comptage en **2019** représentant **8425** kms, soit **85,85** % de la longueur totale du réseau régional revêtu. La circulation sur ces sections a été évaluée à :  
C1 = **20,18** millions de véh.km/jour avec un TMJ pondéré de **2395** véh/j.

##### **2° - Circulation sur le réseau régional revêtu non soumis au comptage : C2**

D'après l'étude faite en 1981, la circulation sur ce réseau peut être estimée au cinquième (1/5) du trafic du réseau régional soumis au comptage.

La longueur à laquelle s'applique cette proportion est de :

$$9813 \text{ km} - 8425 \text{ km} = 1388 \text{ km.}$$

$$C2 = 1388 \times ( 2395 / 5 ) = 0,665 \text{ millions de véh.km/jour.}$$

##### **3° - Circulation sur le réseau régional non revêtu : C3**

Le trafic sur ce réseau est estimé à 50 véhicules / jour. Sa longueur est de :

$$11182 - 9813 = 1369 \text{ km.}$$

$$C3 = 1369 \times 50 = 0,068 \text{ millions de véh .km/jour.}$$

#### ***CIRCULATION TOTALE SUR LES ROUTES REGIONALES :***

$$C1 + C2 + C3 = 20,913 \text{ millions de véh.km/jour}$$

## ANNEXE 1

### *EVOLUTION DE LA CIRCULATION SUR LE RESEAU ROUTIER*

#### III - ROUTES PROVINCIALES

1/ - Circulation sur les routes provinciales soumises au comptage : C1

**285** sections de routes provinciales ont été soumises au comptage en **2019** représentant **7080** kms, soit **34,17** % de la longueur totale du réseau provincial revêtu. La circulation sur ces sections a été évaluée à :

**C1 = 15,19** millions de véh.km/jour avec un TMJ pondéré de: **2146** véh./j.

2/ - Circulation sur le réseau provincial revêtu non soumis au comptage : C2

En adoptant la même approche que celle des RN et RR, la circulation sur ce réseau peut être estimée au dixième ( 1/10 ème ) du trafic du réseau provincial soumis au comptage.

La longueur concernée est de :

**20719** km - **7080** km = **13639** km

**C2 = 13639** x ( **2146** / 10 ) = **2,927** millions de véh.km/jour.

3°/ - Circulation sur le réseau provincial non revêtu : C3

Le trafic sur ce réseau est estimé au 1/40 ème du trafic sur le réseau soumis au comptage.

Sa longueur est de : **30513** - **20719** = **9794** km.

**C3 = 9794** x ( **2146** / 40 ) = **0,525** million de véh. Km/jour.

**CIRCULATION TOTALE SUR LES ROUTES PROVINCIALES:**

**C1 + C2 + C3 = 18,644** millions de véh.km/jour

## ANNEXE 1

### EVOLUTION DE LA CIRCULATION SUR LE RESEAU ROUTIER

#### IV- CIRCULATION SUR L'ENSEMBLE DU RESEAU ROUTIER

- Réseau Autoroutier	:	24,394 millions de véh.km/jour
- Réseau national	:	45,692 millions de véh.km/jour
- Réseau régional	:	20,913 millions de véh.km/jour
- Réseau provincial	:	18,644 millions de véh.km/jour

**Total = 109,644 millions de véh.km/jour**

La circulation a connu l'évolution ci-dessous durant les dix dernières années:

Année	2010	2011	2012	2013	2014	2015	2016	2017	2018	2019
R national et autoroutes	50,90	54,89	59,52	61,08	60,20	59,99	63,73	63,31	66,83	70,09
Réseau régional	15,08	16,24	16,20	17,19	17,42	17,89	19,22	20,53	20,67	20,91
Réseau provincial	11,21	12,43	12,71	13,34	15,24	15,82	16,39	18,49	19,35	18,64
Ensemble	77,18	83,57	88,42	91,61	92,85	93,70	99,35	102,33	106,84	109,64

ANNEXE 2

COMPARAISON DE L'EVOLUTION DE LA CIRCULATION,  
DU RESEAU ROUTIER ET DU PARC AUTOMOBILE

La circulation, le réseau routier et le parc automobile ont connu durant les dix dernières années l'évolution ci-dessous, avec comme indice de base 100, l'année 2010

*NB: Le parc automobile pris en compte ne comprend pas les vélomoteurs*

1°/ - Circulation

Année	2010	2011	2012	2013	2014	2015	2016	2017	2018	2019
<b>Circulation</b>	77,18	83,57	88,42	91,61	92,85	93,70	99,35	102,33	106,84	109,64
<b>Indice</b>	100,00	108,28	114,56	118,70	120,30	121,40	128,73	132,59	138,43	142,06

2°/ - Réseau routier revêtu

Année	2010	2011	2012	2013	2014	2015	2016	2017	2018	2019
R. National+Autor.	10958	11278	11241	11241	11639	11716	11981	12003	12154	15483
R. Régional	9283	9283	9221	9221	9253	9253	9370	9370	9481	9813
R.Provincial	21496	21496	22069	22069	22786	22786	23745	23745	24380	20719
Ensemble	41737	42057	42531	42531	43678	43755	45096	45118	46015	46015
Indice	100,00	100,77	101,90	101,90	104,65	104,84	108,05	108,10	110,25	110,25

### 3°/ - Parc automobile

<b>Année</b>	<b>2010</b>	<b>2011</b>	<b>2012</b>	<b>2013</b>	<b>2014</b>	<b>2015</b>	<b>2016</b>	<b>2017</b>	<b>2018</b>	<b>2019</b>
Parc automobile	2759651	2920308	3088261	3247629	3396847	3546998	3735952	3926341	4120233	4315941
Indice	100,00	105,82	111,91	117,68	123,09	128,53	135,38	142,28	149,30	156,39